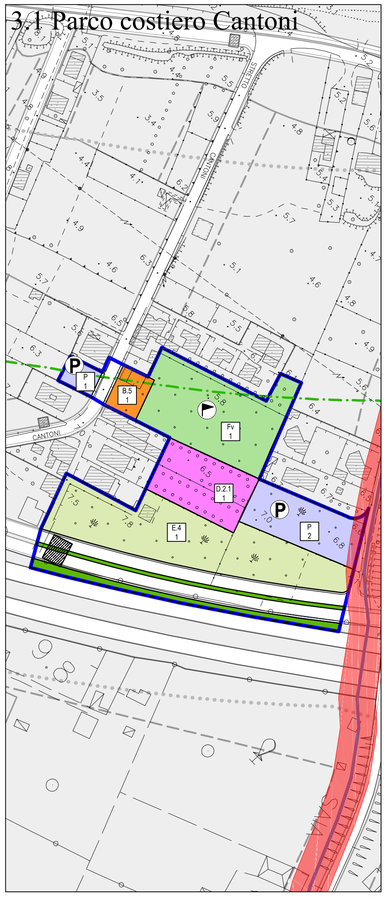

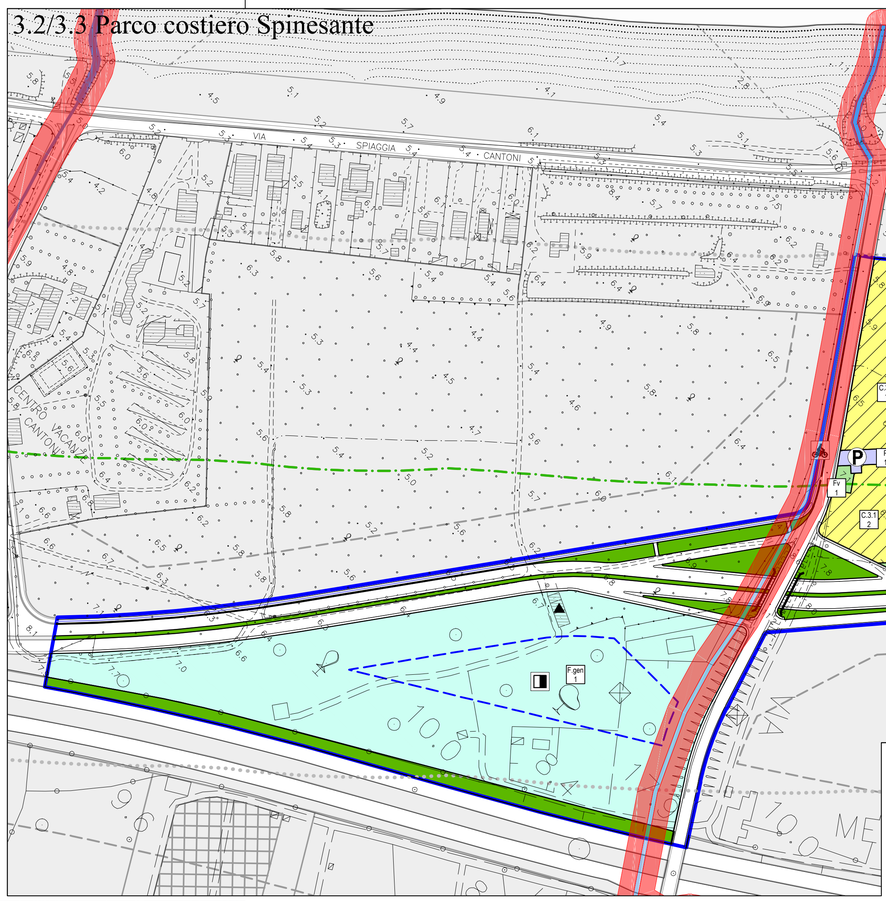

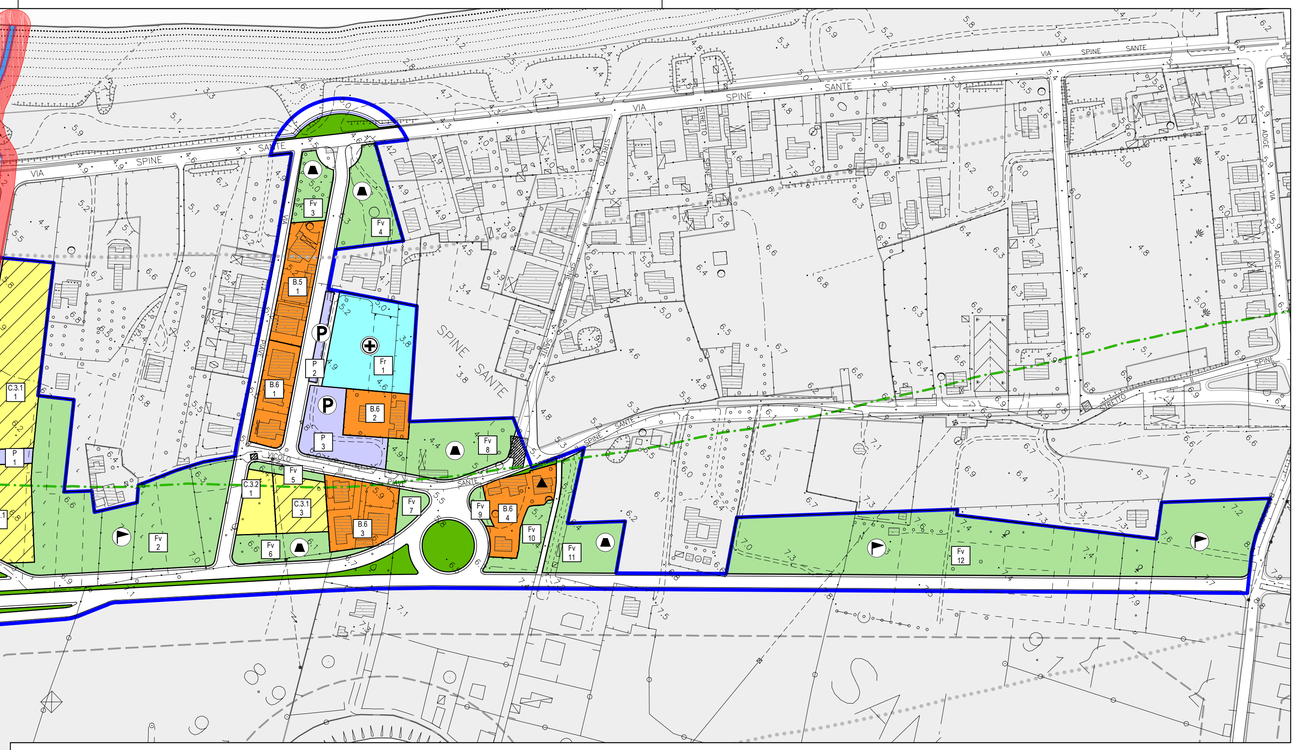

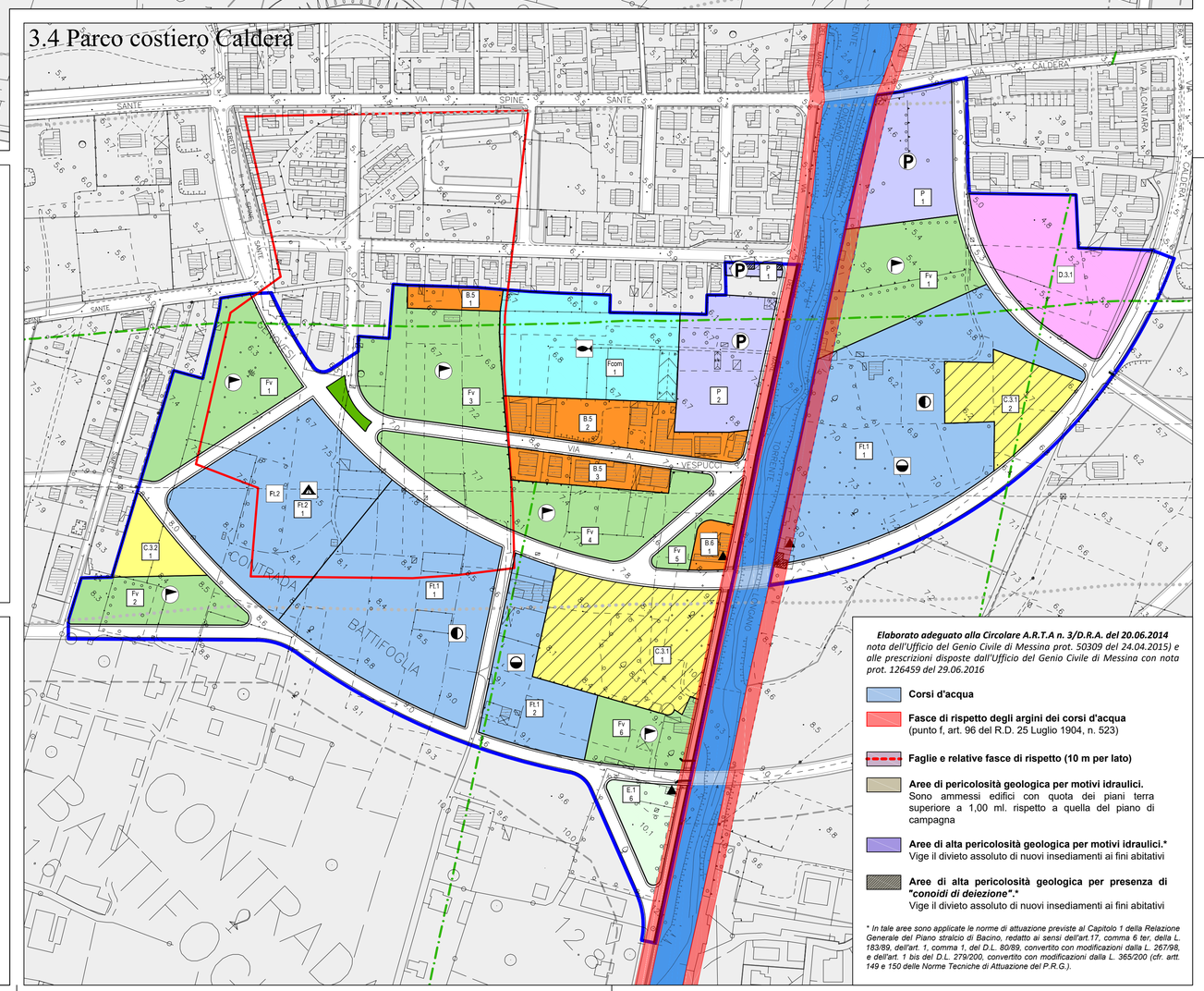

Regione Siciliana

Unione Europea

ALL.14a

Comune di Barcellona Pozzo di Gotto

Aree di prescrizione esecutive su cartografia di P.R.G.
Parco costiero.

TAVOLA

PE.2c*

scala 1:2.000

Novembre 2016

** Elaborato adeguato alla Circolare A.R.T.A n. 3/D.R.A. del 20.06.2014 IV nota dell'Ufficio del Genio Civile di Messina prot. 50309 del 24.04.2015) e alle prescrizioni disposte dall'Ufficio del Genio Civile di Messina con nota prot. 126459 del 29.06.2016*

PROGETTISTI

Prof. Arch. Giuseppe Gangemi - Arch. Mario Sidoti Migliore

Collaborazione:
Arch. Santino Nastasi, Arch. Giovanni Cattafi, Arch. Mario Nastasi

COMUNE DI BARCELLONA POZZO DI GOTTO
16 FEB 2017
POSTA IN ENTRATA

Comune di Barcellona Pozzo di Gotto (Me)
ALLEGATO N. 14a
Alla delibera Consiliare N. 40 del 07.07.2017
Il Segretario Generale — Il Presidente C. C.

PIANO REGOLATORE GENERALE

Prescrizioni esecutive (PP.EE.) ai sensi dell'art. 2 della L.R. n. 71/78 e dell'art. 3 della L.R. n. 15/91

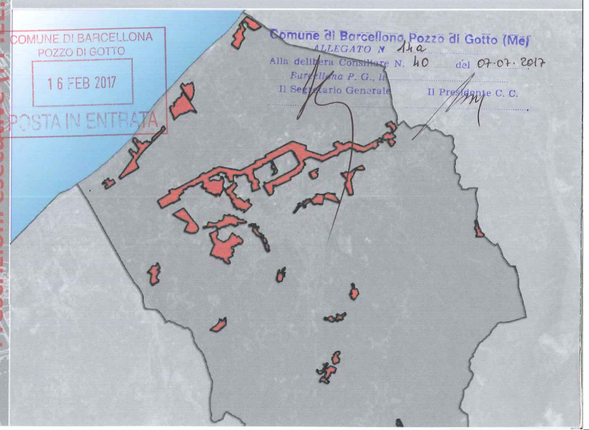

Legenda: v. Tav. PE.1g - Legenda di piano.

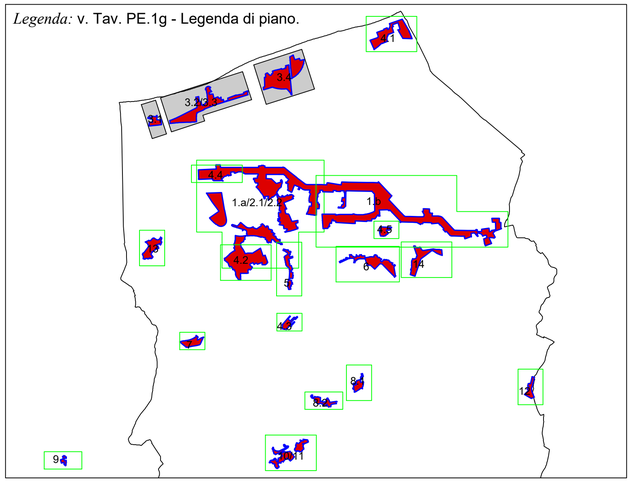

Quadro di unione delle tavole a scala 1:2.000

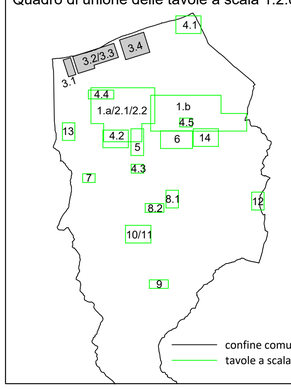

1.a Asse attrezzato - Parco lineare - Ovest
1.b Asse attrezzato - Parco lineare - Est
2.1 Parco lineare *"Città dei Bambini"*
2.2 Parco lineare *della Superstrada*
3.1 Parco costiero Cantoni
3.2 Parco costiero Spinesante 1
3.3 Parco costiero Spinesante 2
3.4 Parco costiero Calderà
4.1 Aree ex PPRU Caldà
4.2 C/da Feo
4.3 S. Venera
4.4 S. Antonio
4.5 Bartolella
5. Basiliani - Zona urbana
6. Pozzo di Gotto
7. Acquaficara
8.1 Cannistrà
8.2 S. Paolo
9. Case Migliardo
10. Gala - Centro
11. Gala - Monastero
12. Femminamorta
13. Portosalvo
14. Area E.R.P. (Rione Panteini)

Scala grafica:

0 1 2 3 4 5

0 20 40 60 80 100

Scala numerica: 1:2.000

Elaborato adeguato alla Circolare A.R.T.A n. 3/D.R.A. del 20.06.2014 *nota dell'Ufficio del Genio Civile di Messina prot. 50309 del 24.04.2015) e alle prescrizioni disposte dall'Ufficio del Genio Civile di Messina con nota prot. 126459 del 29.06.2016*

Corsi d'acqua

Fasce di rispetto degli argini dei corsi d'acqua
(punto f, art. 96 del R.D. 25 Luglio 1904, n. 523)

Faglie e relative fasce di rispetto (10 m per lato)

Aree di pericolosità geologica per motivi idraulici.
Sono ammessi edifici con quota dei piani terra superiore a 1,00 ml. rispetto a quella del piano di campagna

Aree di alta pericolosità geologica per motivi idraulici.*
Vige il divieto assoluto di nuovi insediamenti ai fini abitativi

Aree di alta pericolosità geologica per presenza di *"conoidi di deiezione".**
Vige il divieto assoluto di nuovi insediamenti ai fini abitativi

** In tale aree sono applicate le norme di attuazione previste al Capitolo 1 della Relazione Generale del Piano stralcio di Bacino, redatto ai sensi dell'art.17, comma 6 ter, della L. 183/89, dell'art. 1, comma 1, del D.L. 80/89, convertito con modificazioni dalla L. 267/98, e dell'art. 1 bis del D.L. 279/200, convertito con modificazioni dalla L. 365/200 (cfr. artt. 149 e 150 delle Norme Tecniche di Attuazione del P.R.G.).*