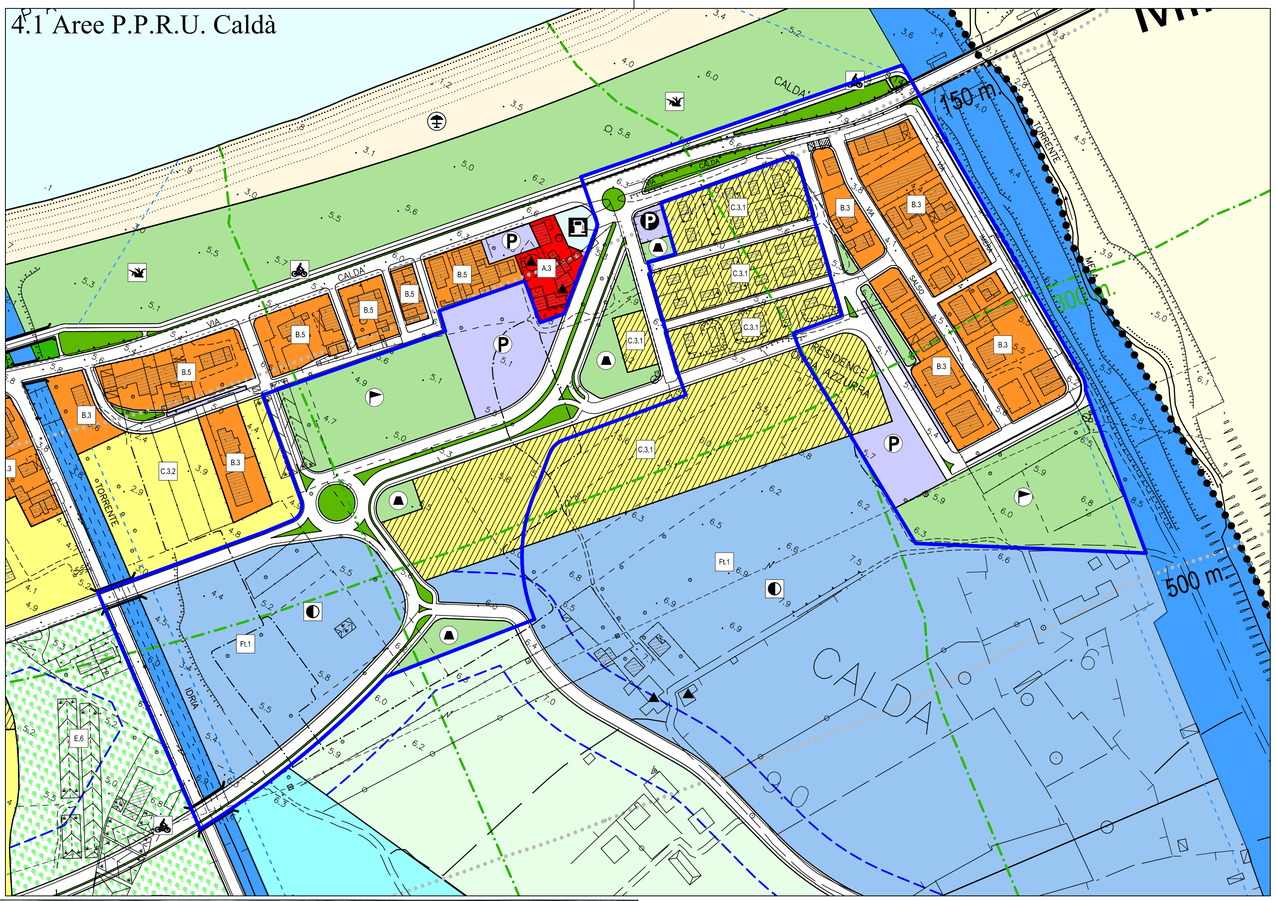

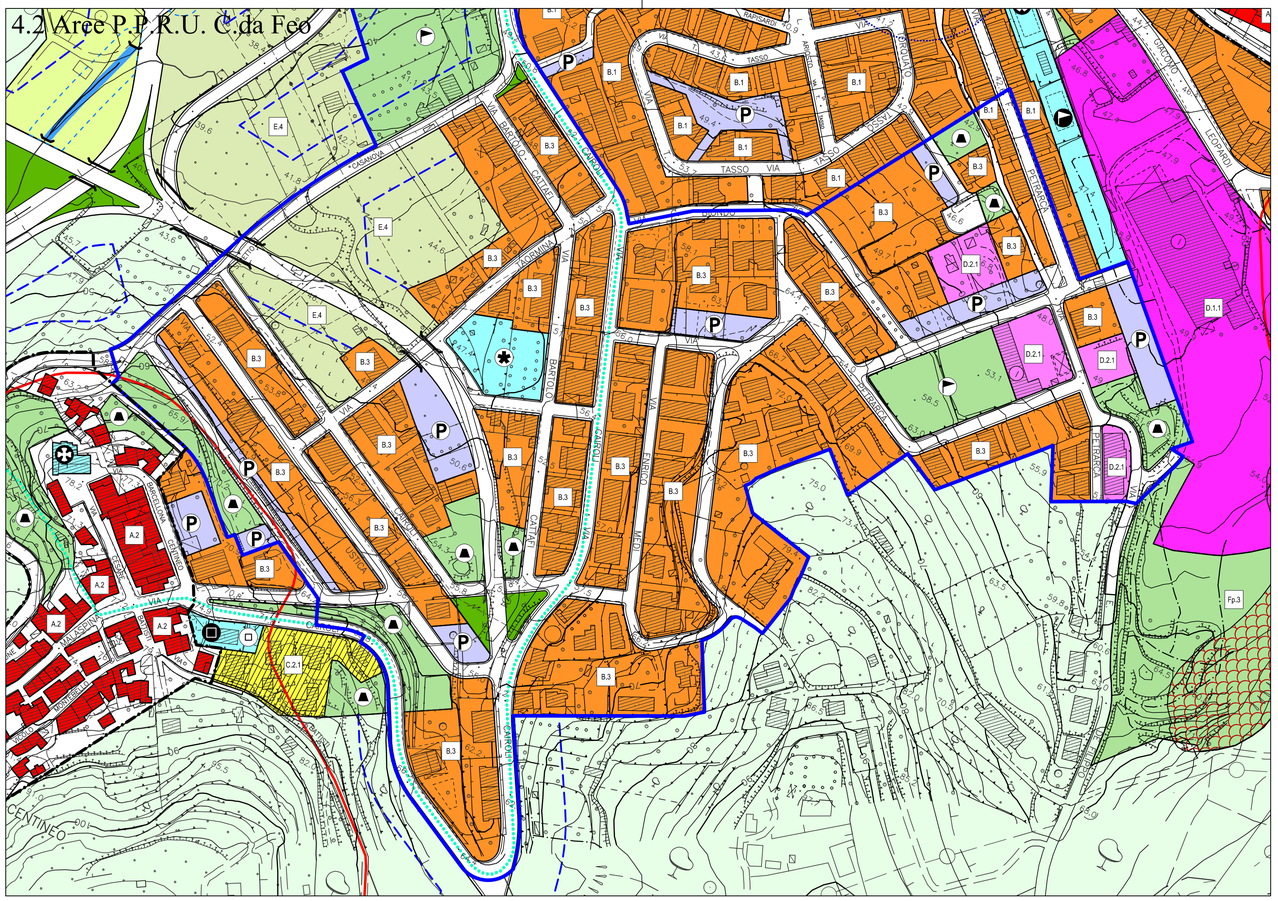

Regione Siciliana

Unione Europea

ALL. 8a

Comune di Barcellona Pozzo di Gotto

Stralcio Piano Regolatore Generale
Aree ex P.P.R.U.

TAVOLA

PE.1d

scala 1:2.000

Luglio 2014

con le modifiche introdotte dal D.Dir. n. 106/DRU dello 08.02.2007

PIANO REGOLATORE GENERALE

Prescrizioni esecutive (PP.EE.) ai sensi dell'art. 2 della L.R. n. 71/78 e dell'art. 3 della L.R. n. 15/91.

PROGETTISTI

Prof. Arch. Giuseppe Gangemi - Arch. Mario Sidoti Migliore

Collaborazione:

Arch. Santino Nastasi, Arch. Giovanni Cattafi, Arch. Mario Nastasi

COMUNE DI BARCELLONA POZZO DI GOTTO
22 AGO 2014
POSTA IN ENTRATA

Comune di Barcellona Pozzo di Gotto (Me)
ALLEGATO N. 8a
Alla delibera Consiliare N. 40 del 07.07.2017
Barcellona P. G. lì .....
Il Segretario Generale — Il Presidente C. C.

Legenda: v. Tav. PE.1g - Legenda di piano.

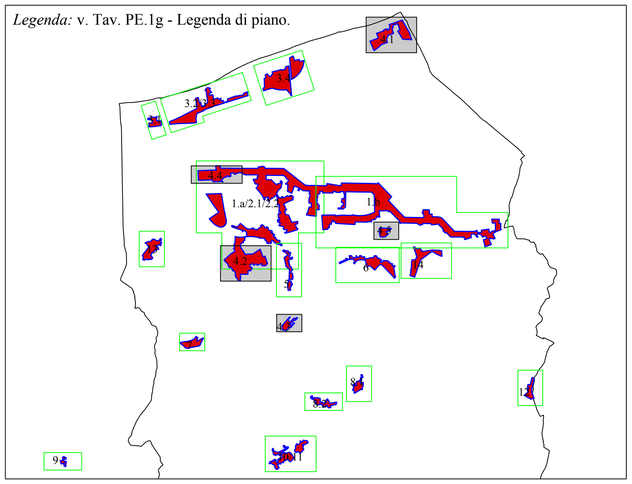

Quadro di unione delle tavole a scala 1:2.000

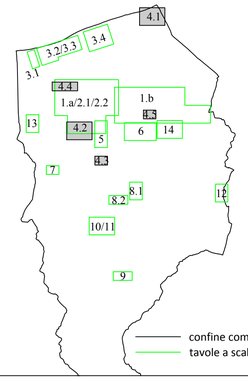

1.a Asse attrezzato - Parco lineare - Ovest
1.b Asse attrezzato - Parco lineare - Est
2.1 Parco lineare *"Città dei Bambini"*
2.2 Parco lineare *della Superstrada*
3.1 Parco costiero Cantoni
3.2 Parco costiero Spinesante 1
3.3 Parco costiero Spinesante 2
3.4 Parco costiero Calderà
4.1 Aree ex PPRU Caldà
4.2 C/da Feo
4.3 S. Venera
4.4 S. Antonio
4.5 Bartolella
5. Basiliani - Zona urbana
6. Pozzo di Gotto
7. Acquaficara
8.1 Cannistrà
8.2 S. Paolo
9. Case Migliardo
10. Gala - Centro
11. Gala - Monastero
12. Femminamorta
13. Portosalvo
14. Area E.R.P. (Rione Panteini)

Scala grafica: 0 1 2 3 4 5 / 0 20 40 60 80 100
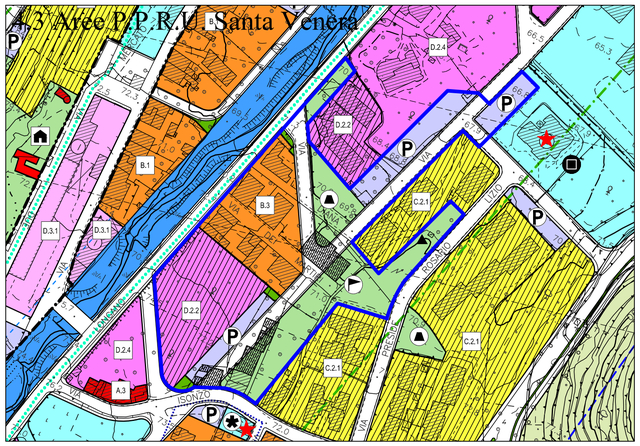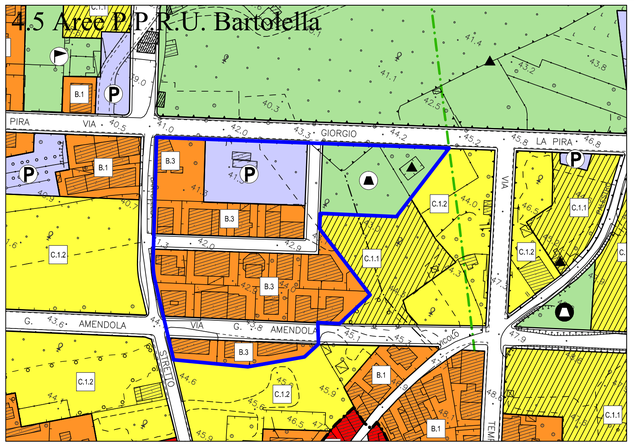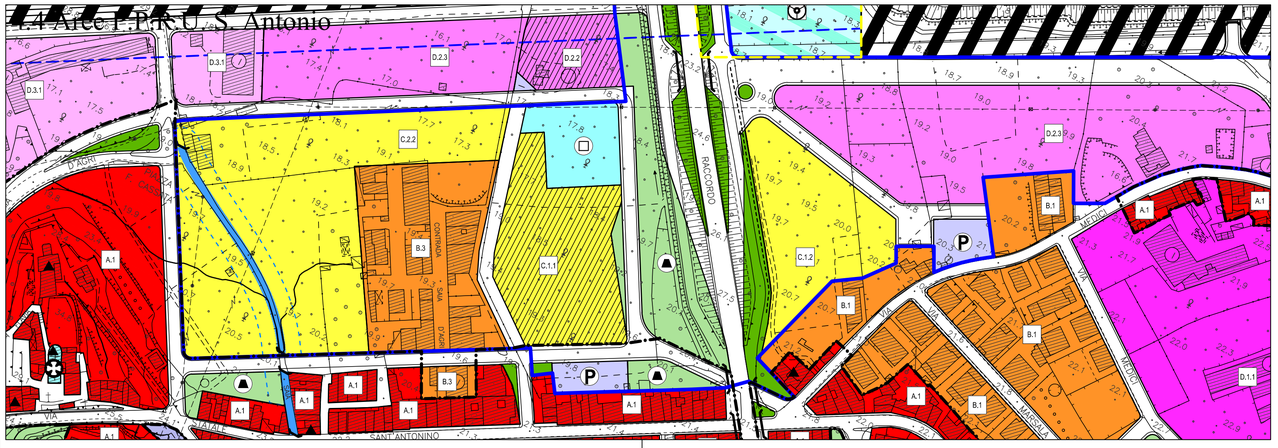
Scala numerica: 1:2.000