Comune di Barcellona Pozzo di Gotto

Città Metropolitana di Messina

ALL. 25 B

STUDIO GEOLOGICO
PIANI PARTICOLAREGGIATI

B2a - Indagini integrative		B2b - C3
B2b - Cartografia di analisi	**Revisione**	01
B2c - Cartografia di sintesi	**Data emissione**	Aprile 2016

B2b - Cartografia di analisi

B2b - C3
Carta morfologica territorio comunale
scala 1:2.000

Zone:
- Mare
- Sante
- Battifoglia

Comune di Barcellona Pozzo di Gotto (Me)
ALLEGATO 25B
Alla delibera G.C. n. 40 del 07-07-2017
Barcellona P. G. li
Il Segretario Generale — Il Presidente C. C.

Il Geologo — Il R.u.p.

COMUNE DI BARCELLONA POZZO DI GOTTO
17 MAG 2016
POSTA IN ENTRATA

- Depositi antropici — Zona di riporto asse ferroviario e stradale
- Zone di saia talora antropizzate
- Depositi di spiaggia
- Depositi alluvionali attuali (Torrentizi)
- Detrito di versante
- Coperture detritiche antiche
- Depositi alluvionali recenti talora terrazzati
- Terrazzi marini e Depositi terrazzati in più ordini
- Ghiaie e Sabbie di Messina
- Argille azzurre
- Argille scagliose dei Monti Peloritani
- Formazioni prevalentemente litoidi (Trubi - Calcareniti e Sabbie - Calcari evaporitici)
- Alternanza arenitico - sabbioso - argillose (F.ne San Pier Niceto - Flysch di Capo d'Orlando)
- Metamorfiti

- Perimetro Area Rilevata
- Perimetro Piani Particolareggiati

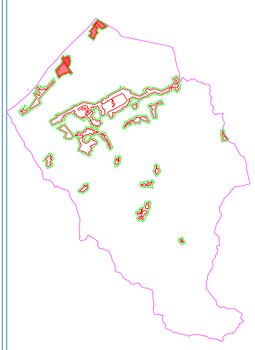

- Conoidi
- Frane
- Cava
- Asse fluvio - torrentizio — Assi antropizzati
- Asse fluvio - torrentizio — Assi principali
- Asse fluvio - torrentizio — Alveo di magra
- Scarpate fluviali rettificate — Muri di argine prevalenti
- Scarpate antropiche* — Muri, piccoli rilevati, orli di cave etc etc
- Scarpate antropiche* — Rilevati stradali e ferroviari
- Orlo di spiaggia
- Scarpate naturali — Prevalenti in volumi litoidi
- Scarpate fluvio - torrentizie — Scarpate di erosione fluviale
- Nicchia di distacco
- Orlo di terrazzo
- Dilavamento diffuso — Prevalentemente in aree argillose e aree detritiche a matrice medio - fine ad elevate pendenze

Elementi del P.A.I.
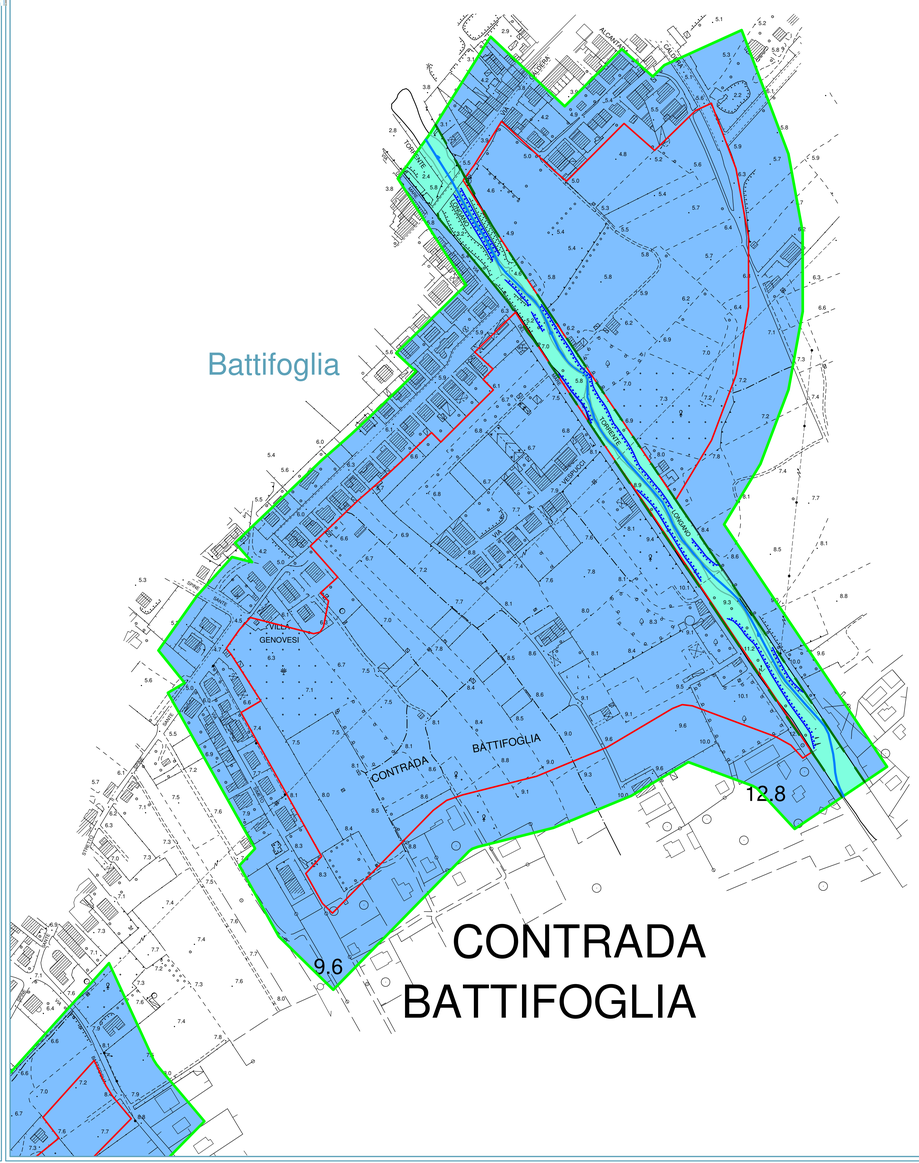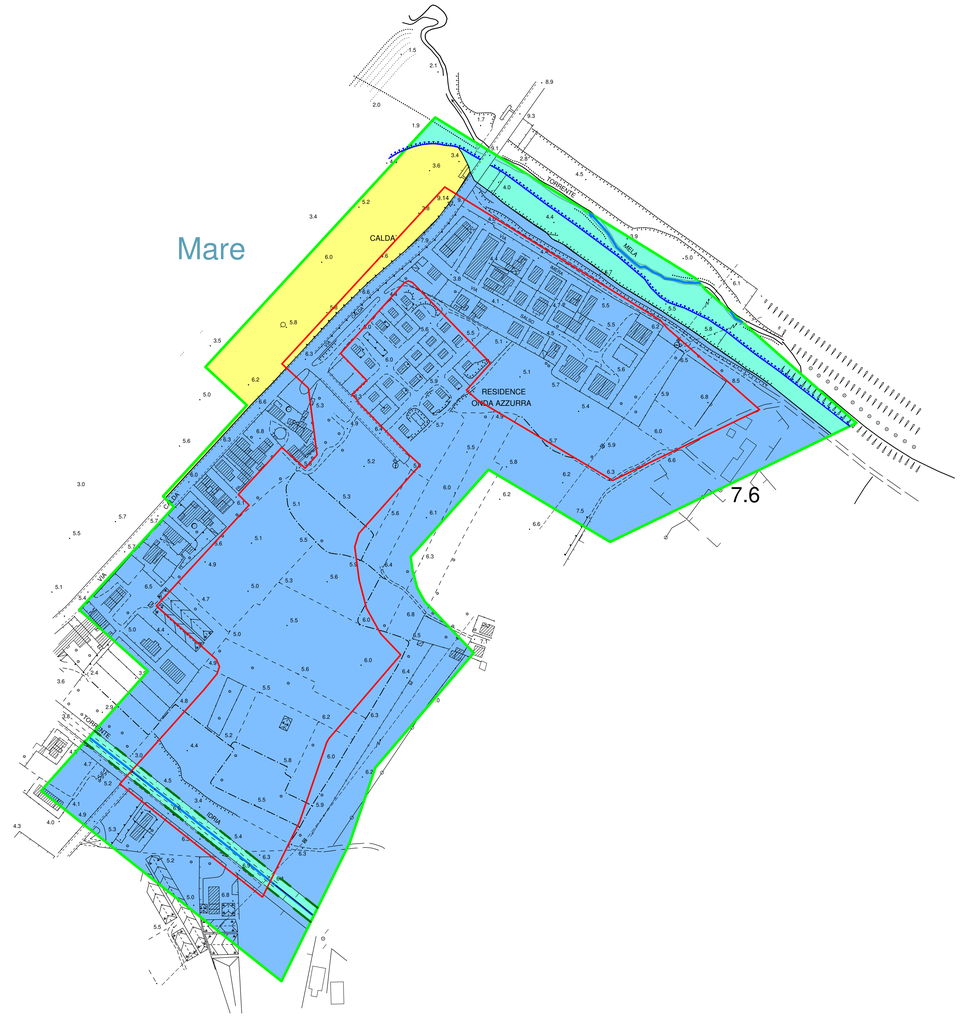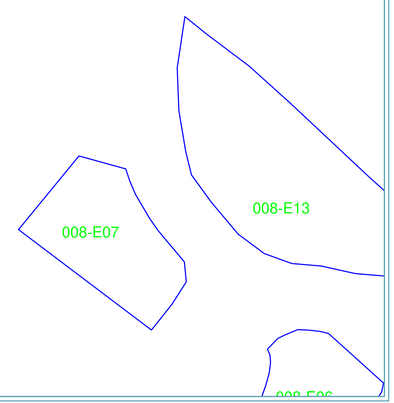
- 008-PP-068A — Frane e relativo n. d'ordine
- 008-E02 — Rischio idraulico e relativo n. d'ordine
- Discontinuità tettonica (faglia diretta a tratti quando presunta)
- Discontinuità tettonica (faglia inversa)
- Aree esondabili