Comune di Barcellona Pozzo di Gotto

Città Metropolitana di Messina

ALL. 32 B

STUDIO GEOLOGICO
PIANI PARTICOLAREGGIATI

B2a - Indagini integrative	ID Elaborati	B2a - D2	
B2b - Cartografia di analisi	Revisione	01	
B2c - Cartografia di sintesi	Data emissione	Aprile 2016	

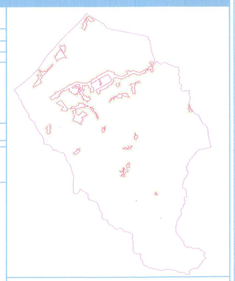

B2a - Indagini integrative

B2a - D2
Carta delle indagini territorio comunale
scala 1:2.000

Zone:
- Mare
- Spine Sante
- Battifoglia

Limiti comunali

offset di studio

aree di studio

Comune di Barcellona Pozzo di Gotto (Me)
ALLEGATO N 32 B
Alla delibera Consiliare N. 40 del 07.07.2017
Barcellona P. G., lì
Il Segretario Generale — Il Presidente C. C.

Il Geologo — Il R.u.p.

ORDINE REGIONALE DEI GEOLOGI DELLA SICILIA
Dott. Geol. FABIO LENTINI
N. 3168
Sez. A

COMUNE DI BARCELLONA POZZO DI GOTTO
17 MAG 2016
POSTA IN ENTRATA

Campagna Indagini Integrative 2016

R1 Sismica a rifrazione n° progressivo

M1 Sismica Superficiale MASW

Campagna Indagini 1999

S7 Sondaggi geognostici n d'ordine

P25 Prove penetrometriche n d'ordine

N5 Indagini sismiche DH e Noise n d'ordine

T6 Basi sismiche n d'ordine

E6 Geoelettrica n d'ordine
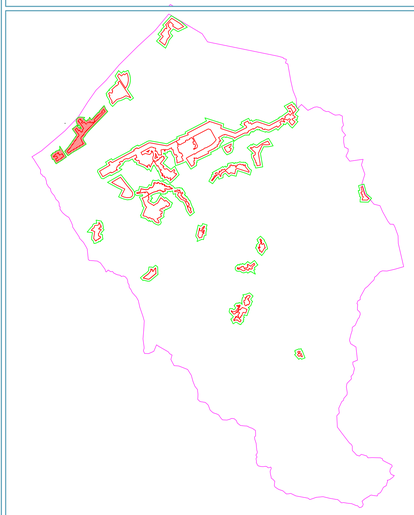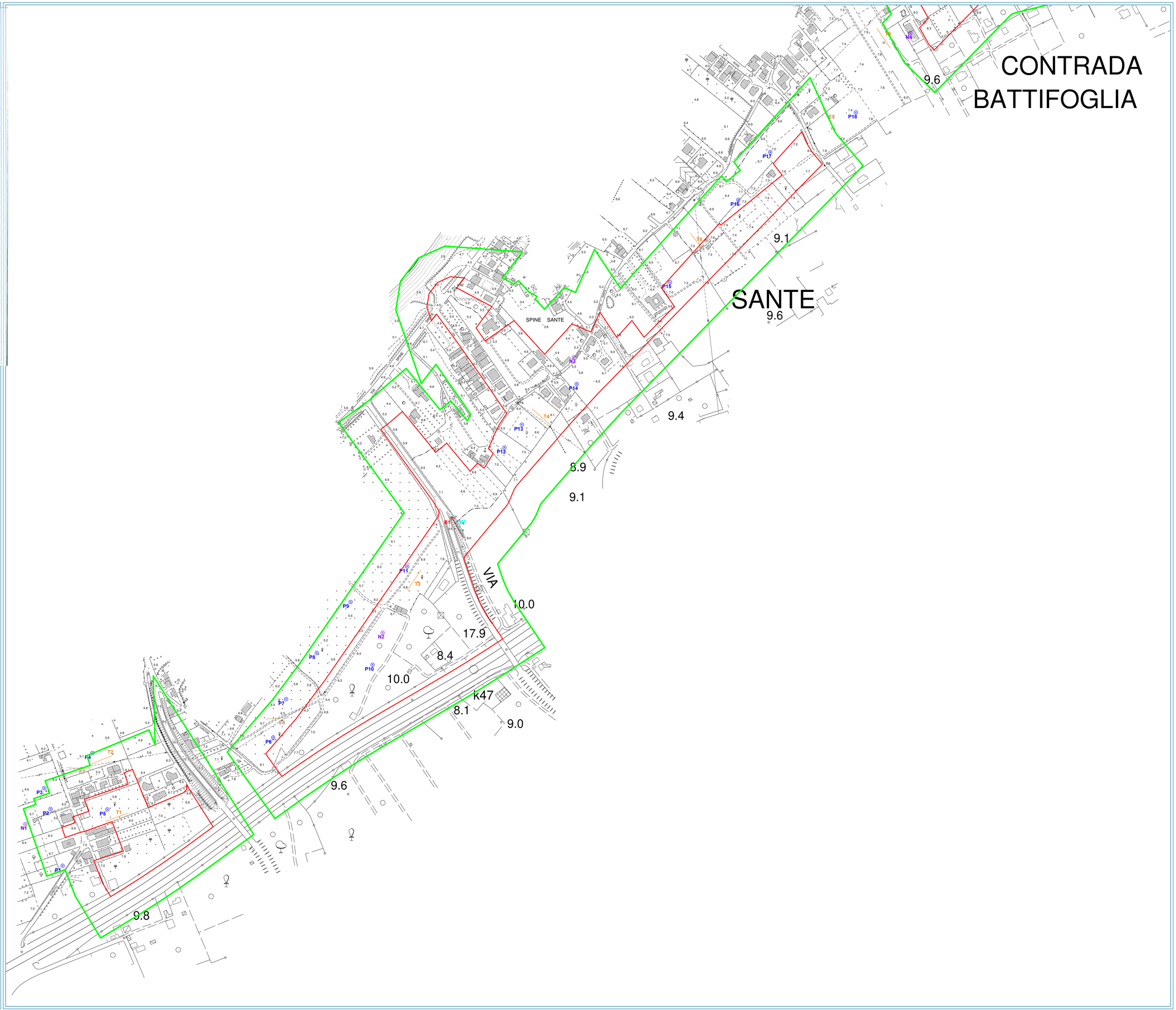
SEV1 Sondaggi elettrici verticali n d'ordine