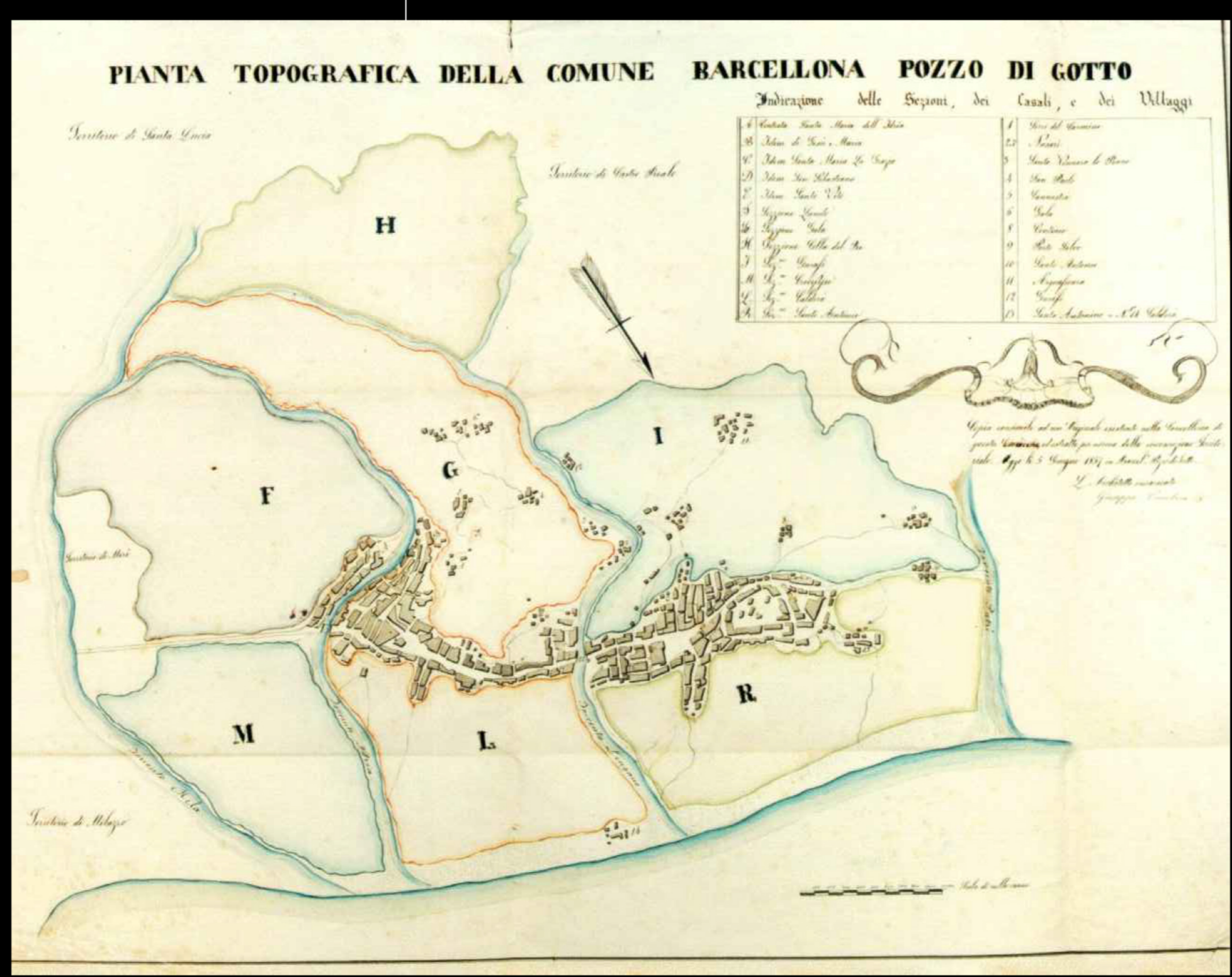
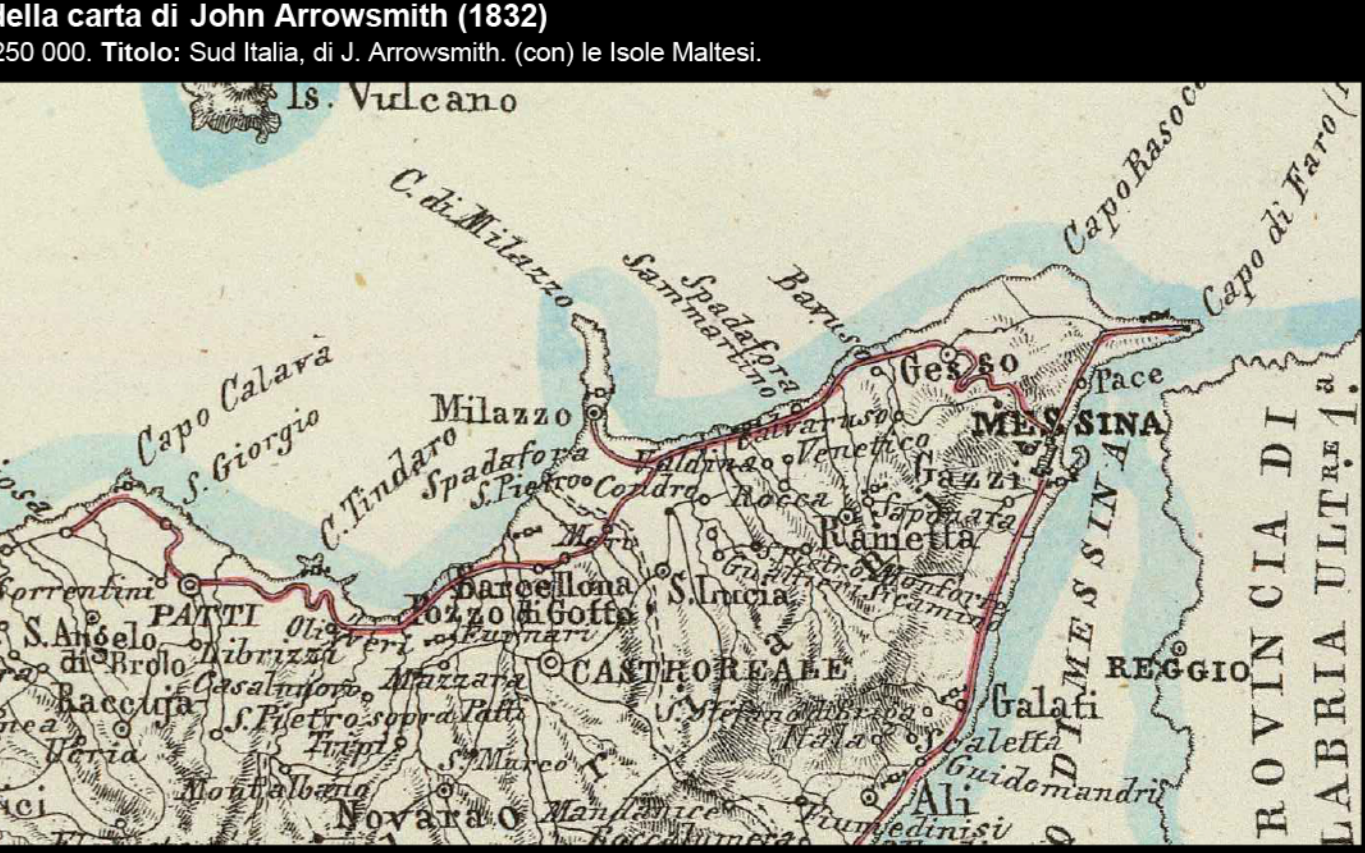




L'analisi delle cartografie storiche è il riferimento principale per la perimetrazione del centro storico con particolare riferimento al catasto borbonico (1857), alle cartografie I.G.M. (dal 1872) e ai cartoni originali del catasto di impianto (1878 - 1911 - 1938), oltre alle fonti iconografiche (cartoline storiche, fotografie, etc.). Nella perimetrazione sono incluse le aree delle due vecchie stazioni del tram e della ferrovia (entrambi del 1890) e le espansioni otto-novecentesche che sotto la guida dell'Arch. Cavallaro realizzarono una profonda trasformazione urbanistica documentata anche dal regesto delle deliberazioni del Consiglio Comunale a partire dal 1860.



PIANTA TOPOGRAFICA DELLA COMUNE BARCELLONA POZZO DI GOTTO.  
 Indicazione delle Sezioni, dei Casali e dei Villaggi.  
 Copia conforme ad un originale esistente nella Cancelleria di questa Comune ed estratta per norma della circoscrizione territoriale.  
 Copi Giugno 1857 in Barcellona Pozzo di Gotto - Incaricato Giuseppe Cambria - scala di 1.000 carme -  
 Archivio dell'Ufficio del Commissario per la Liquidazione degli Usi Civici della Sicilia



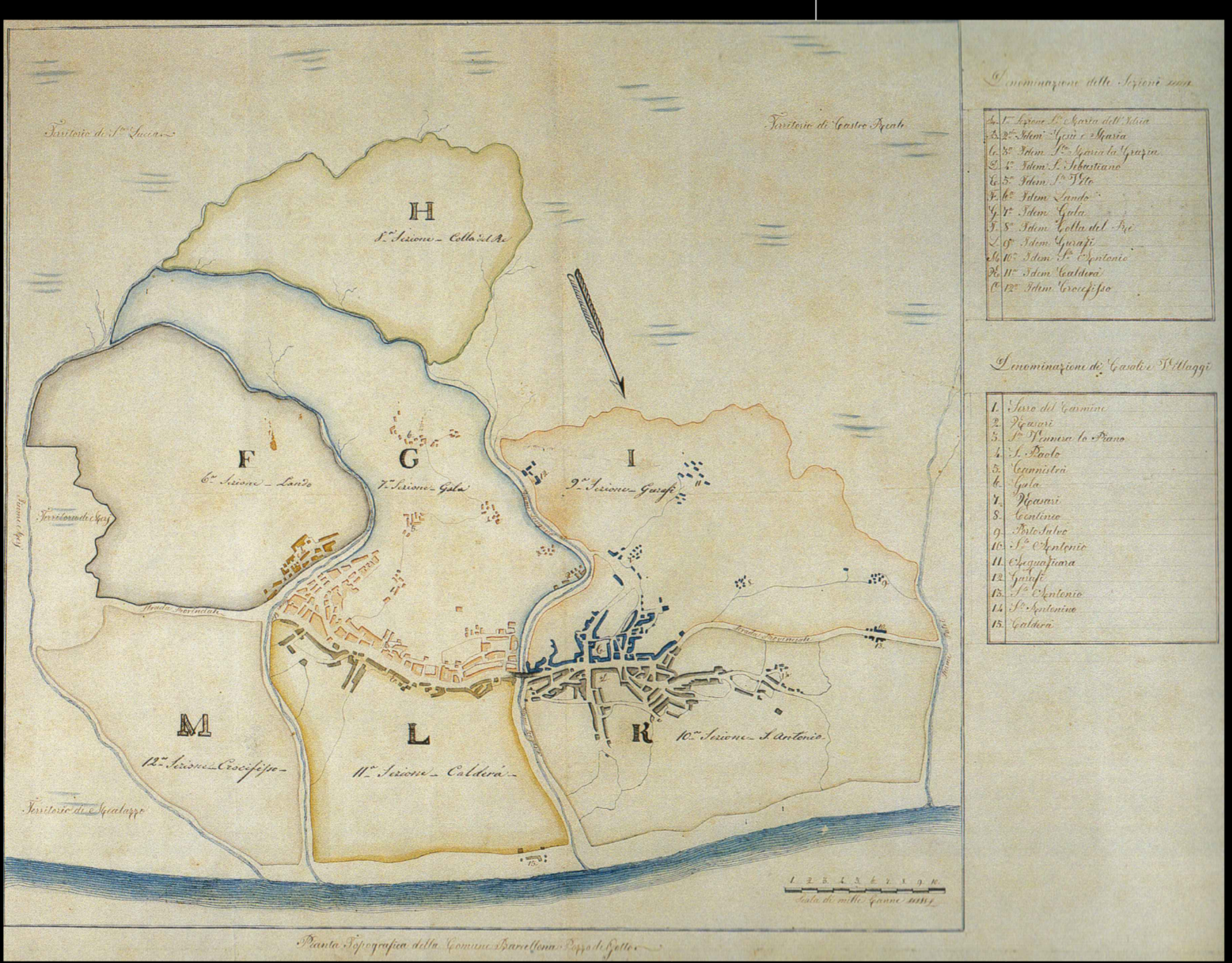
Stralcio della carta di Guillaume de Lisle (1717)  
 Scala 1: 810 000. Titolo: Mappa dell'Isola e Regno di Sicilia. Da Guillaume dell'Accademia Reale delle Scienze, Parigi, sede dell'autore Quay e l'Horloge con Privilegio nel mese di agosto 1717.



Stralcio della carta di Samuel von Schmettau (1720-1721)



Stralcio della carta di Robert de Vaougny, Gilles (1750)  
 Scala 1: 950 000. Titolo: Parte meridionale del Regno di Napoli, Calabria e l'Isola e Regno di Sicilia. Da Sr. Robert, Geografo ordinario del Re. Con Privilegio. 1750. (con) Supplemento per l'Isola di Malta.



PIANTA TOPOGRAFICA DELLA COMUNE BARCELLONA POZZO DI GOTTO.  
 Anonimo - senza data - scala di 1000 carme siciliane - orientata - mm 739x552  
 Fonte: Archivio storico Mortillaro di Vittoria (1837-1853) conservato presso il Centro Regionale per l'inventario, la catalogazione e la documentazione grafica, aerofotografica, fotogrammetrica e audiovisiva dei beni culturali ed ambientali della Regione Siciliana.  
 Il marchese Vincenzo Mortillaro fu incaricato dal governo del Regno delle due Sicilie di eseguire la rettificazione del catasto fondiario, cioè il completamento delle operazioni catastali in Sicilia con il relativo supporto cartografico.



PIANTA TOPOGRAFICA delle terre del Comune di Barcellona Pozzo di Gotto provenienti dallo scioglimento di promiscuità dei:  
 1) Sezione delle terre alp. proprietà distaccata dal feudo di Gala de P. Basilliano  
 2) idem idem distaccata dal feudo di Migliardo del Bar. Donato  
 3) idem idem distaccata dal feudo di Lando del Principe Mola  
 scala di carme 300 siciliane - Giugno 1855  
 Fonte: Archivio dell'Ufficio del Commissario per la Liquidazione degli Usi Civici della Sicilia



PIANTA TOPOGRAFICA dell'ex feudo Colle del Re di proprietà del Comune di Barcellona Pozzo di Gotto  
 scala di carme 400 siciliane - maggio 1855  
 Fonte: Archivio dell'Ufficio del Commissario per la Liquidazione degli Usi Civici della Sicilia



PIANO REGOLATORE GENERALE  
 Interventi di recupero in zona A Circolare A.R.T.A. - D.R.U. n° 3/2000