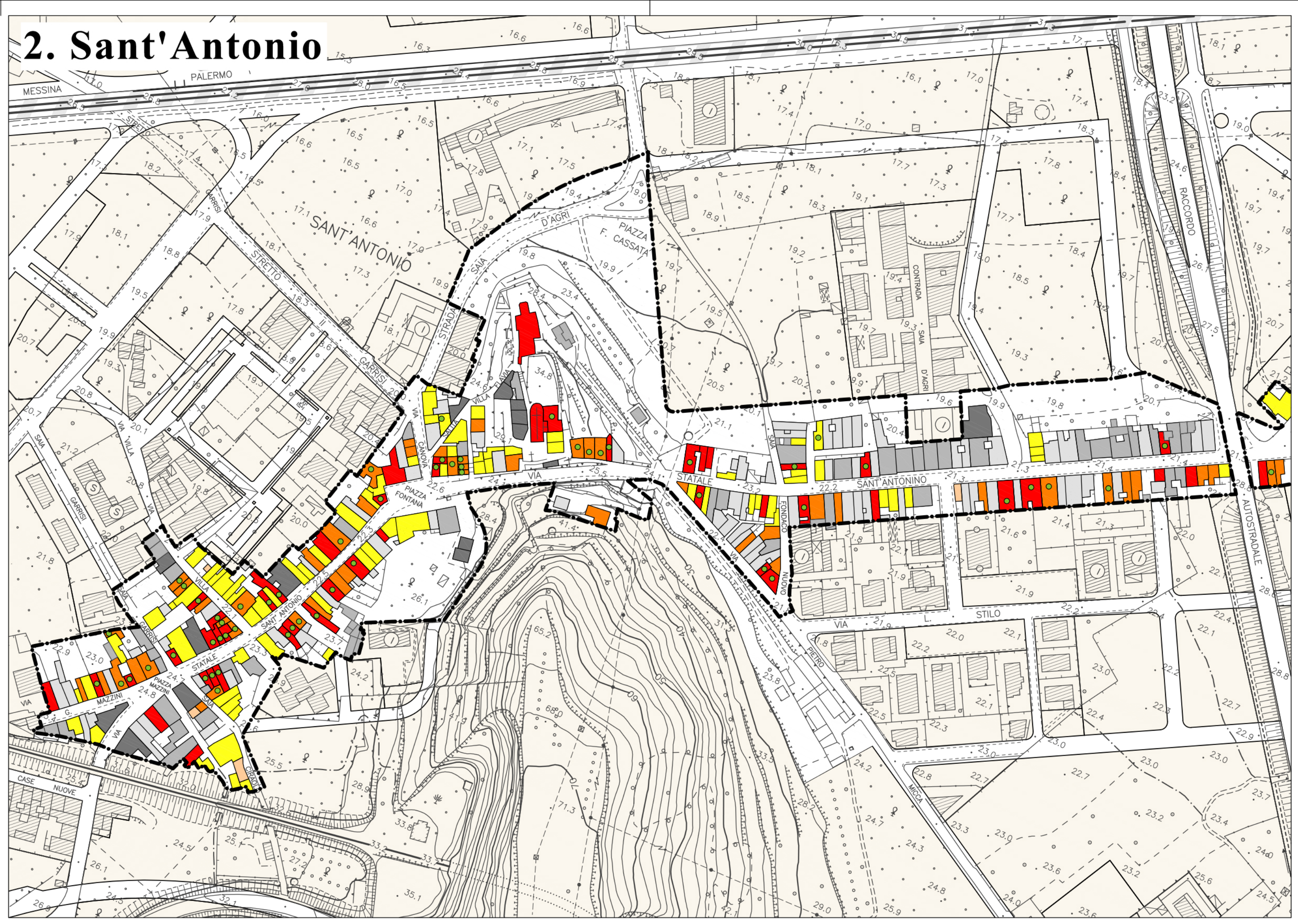
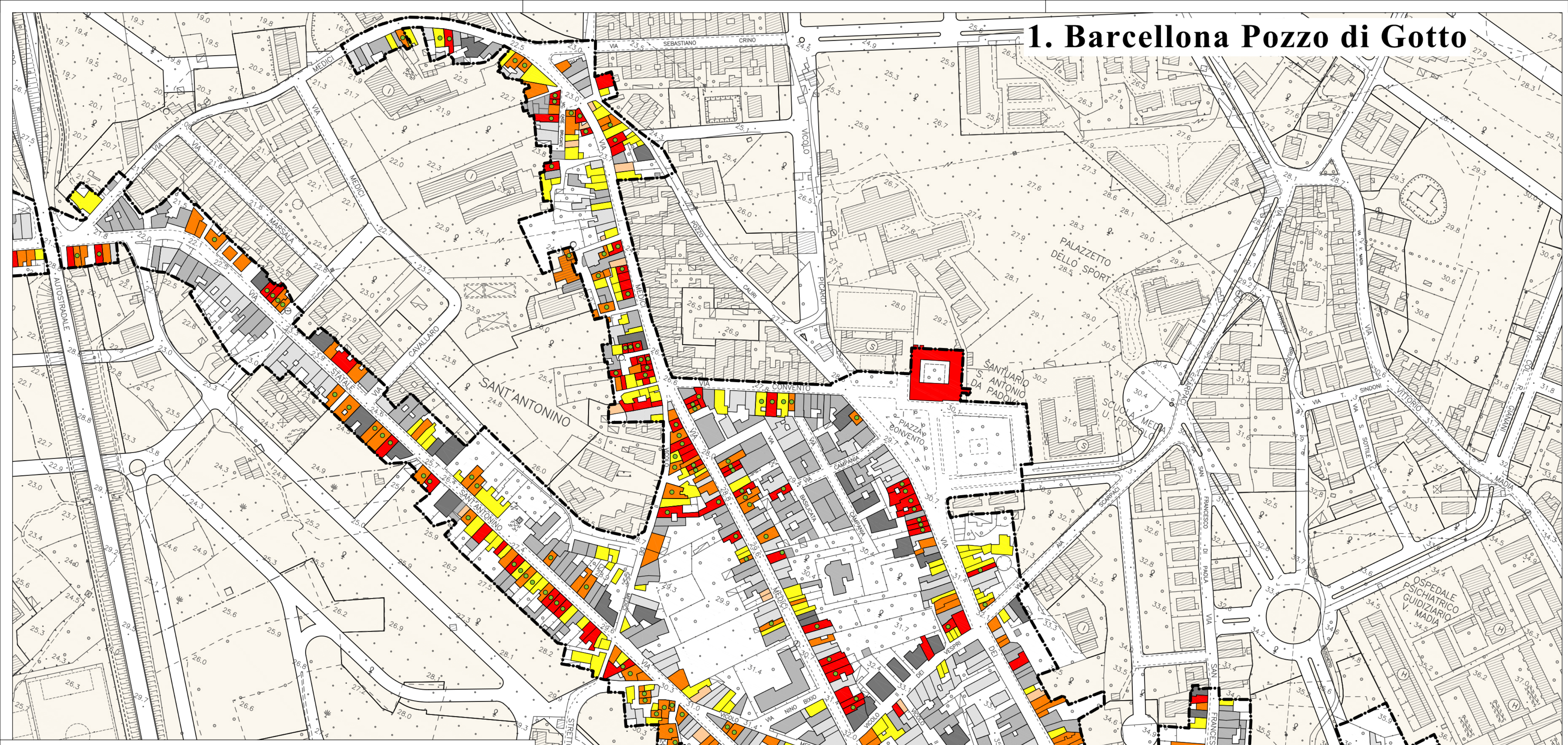


1. Barcellona Pozzo di Gotto

2. Sant'Antonio

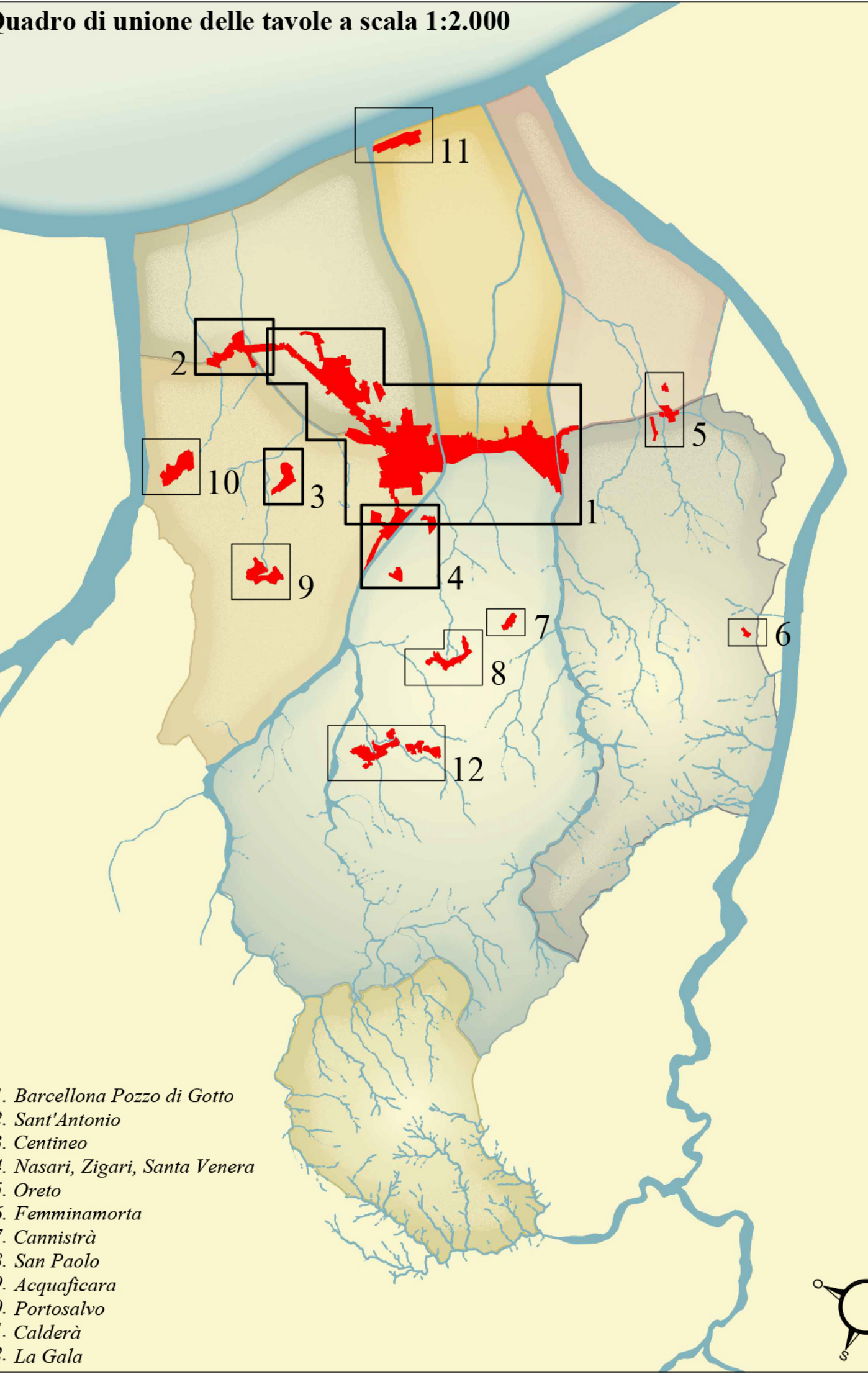


A1	Stato di conservazione del tessuto edilizio storico									
	Intero	Mediano	Prezioso	Danno	Totale					
Barcellona P.G.	668.372	14.30	635.037	32.59	577.991	29,66	67.130	3,47	1.948.529	100
Nasari	13.442	32,80	12.544	26,98	18.016	22,61	5.514	16,00	39.516	100
Sant'Antonio	34.020	29,61	31.001	26,19	47.162	42,51	3.406	2,96	114.888	100
TOTALI	735.834	24,62	678.673	32,87	643.549	36,86	76.099	3,19	2.143.966	100

A2	Stato di conservazione del tessuto edilizio storico									
	Intero	Mediano	Prezioso	Danno	Totale					
Acquedona	21.118	31,50	11.727	20,48	27.549	41,09	4.643	6,87	67.038	100
Brosolotto	1.580	15,51	9.800	29,39	4.975	45,09	0	0,00	30.944	100
Caldesi	24.000	64,27	8.200	21,79	10.773	27,11	0	0,00	37.313	100
Canicami	1.516	20,47	7.849	24,49	16.402	31,18	1.279	1,99	33.044	100
Centineo	11.280	16,47	11.462	16,29	19.957	29,09	2.922	4,31	35.313	100
Emmanimonta	2.127	22,40	3.101	32,67	5.548	37,41	722	7,69	9.498	100
La Cala	27.071	20,69	45.748	33,19	49.964	35,14	11.246	8,07	130.129	100
Oreto	11.661	49,27	3.474	14,77	4.184	18,56	4.100	17,56	23.419	100
Portonovo	34.362	16,47	34.065	15,19	21.801	22,14	6.244	6,69	196.473	100
San Paolo	21.139	37,67	20.208	35,41	11.377	19,67	4.306	7,57	37.030	100
Sant'Antonio	1.022	49,27	474	24,76	1.544	41,41	327	14,84	11.910	100
Zigari	1.612	26,39	3.803	36,32	2.859	28,79	600	6,64	9.554	100
TOTALI	171.211	22,48	160.803	24,62	190.809	30,14	35.628	6,76	527.097	100

A1	Grado di alterazione dell'edilizia di sostituzione e/o nuova edificazione							
	Care	Rilevante	Modesta	Totale				
Barcellona P.G.	141.436	22,81	64.653	42,51	902.914	31,41	1.491.901	100
Nasari	11.189	11,51	64.416	63,11	23.222	23,50	98.950	100
Sant'Antonio	15.116	11,61	45.179	46,23	54.622	46,49	117.910	100
TOTALI	440.341	24,27	790.621	45,69	581.281	32,64	1.814.241	100

A2	Grado di alterazione dell'edilizia di sostituzione e/o nuova edificazione							
	Care	Rilevante	Modesta	Totale				
Acquedona	3.408	14,42	12.116	59,24	15.027	49,04	30.645	100
Brosolotto	0	0,00	3.776	50,88	3.645	49,12	7.421	100
Caldesi	21.022	41,68	18.411	36,19	9.170	18,19	50.603	100
Canicami	1.844	18,75	4.324	42,24	7.242	54,00	13.411	100
Centineo	3.202	12,46	13.776	50,88	11.111	40,66	28.189	100
Emmanimonta	611	15,71	746	18,19	2.512	61,00	3.869	100
La Cala	15.149	22,81	27.748	41,09	22.622	33,19	65.519	100
Oreto	2.614	6,93	13.653	35,93	21.709	57,14	35.976	100
Portonovo	10.662	20,69	15.724	44,41	9.200	23,59	51.613	100
San Paolo	10.565	15,67	14.623	20,20	2.433	3,33	29.221	100
Sant'Antonio	2.669	20,20	6.110	46,42	4.183	32,80	11.162	100
Zigari	497	14,41	2.668	31,08	773	14,79	3.438	100
TOTALI	72.744	22,48	135.840	42,16	112.894	34,76	330.679	100



Regione Siciliana
Provincia di Messina

Comune di Barcellona Pozzo di Gotto

TAVOLA
A.6a
scala 1:2.000
Marzo 2012

PROGETTISTA
Prof. Arch. Giuseppe Longoni

COLLABORAZIONE
Arch. Santino Nanni, Arch. Giovanni Corrali, Arch. Mario Nanni

PIANO REGOLATORE GENERALE
Interventi di recupero in zona A - Circolare A.R.F.A. - D.R.L. n° 32/000

Carta della conservazione e delle alterazioni

