

Ambito
9
Messina

Ambito regionale 9 ricadente
nella provincia di Messina

Beni Isolati
Paesaggio Locale n. 1



REPUBBLICA ITALIANA



Regione Siciliana

Assessorato dei Beni Culturali
e dell'Identità Siciliana
Dipartimento dei Beni Culturali
e dell'Identità Siciliana

**Soprintendenza per i Beni Culturali ed Ambientali
di Messina**

**Progetto finanziato con
P.O.R. Sicilia 2000-2006 Misura 2.02 Azione C**

**DIPARTIMENTO DEI BENI CULTURALI
E DELL'IDENTITA' SICILIANA**

Il Dirigente Generale

Sergio Alessandro

SERVIZIO PIANIFICAZIONE PAESAGGISTICA

Il Dirigente Responsabile

arch. Venera Greco

**SOPRINTENDENZA PER I BENI CULTURALI ED AMBIENTALI
DI MESSINA**

COORDINAMENTO TECNICO-SCIENTIFICO

arch. Mirella Vinci - Soprintendente per i Beni Culturali ed Ambientali
arch. Antonino Spanò Greco - Responsabile U.O.3 beni paesaggistici

CONTRIBUTI TECNICO SCIENTIFICI

Responsabile coordinamento dati
Responsabile cartografia

arch. Placido Leotta
dott. Massimo De Maria

CONSULENZA SCIENTIFICA

Sistema naturale
sottosistema abiotico
sottosistema biotico
aspetti botanici

dott. prof. Giovanni Randazzo
dott.ssa Concetta Bucca
dott.ssa Rosella Picone

Sistema antropico

arch. Emanuela Barbaro Poletti

Il Responsabile Unità Operativa 3
(arch. Antonino Spanò Greco)

Il Soprintendente
(arch. Mirella Vinci)

Patrimonio Storico Culturale

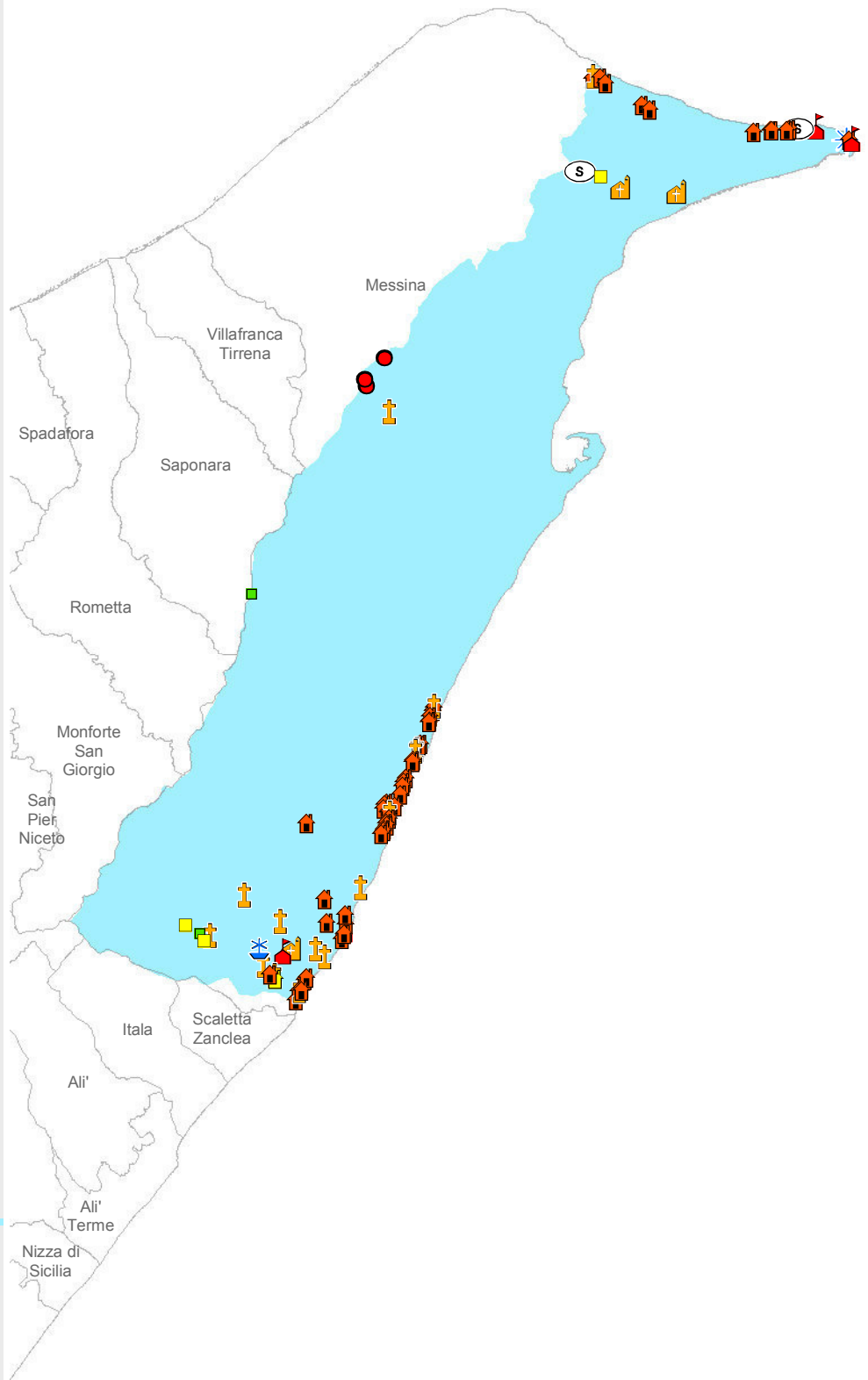
Beni Isolati: Schede di censimento

1

Paesaggio locale

*Area della catena settentrionale
(Monti Peloritani)*

Stretto di Messina






CONSULENTI

Ing. Tiziana Borruso




Ing. Roberto Scaffidi Abbate

Legenda Beni Isolati


Architettura militare

-  A1 - Torri
-  A2 - Bastioni, castelli, fortificazioni, ...
-  A3 - Fortini, capitanerie, carceri, caserme, ...











Architettura religiosa

-  B1 - Conventi
-  B2 - Chiese, cappelle
-  B3 - Cimiteri

Architettura residenziale

-  C1 - Ville, villini e palazzetti

Architettura produttiva

-  D1 - Bagli
-  D1n - Insediamenti rurali
-  D2 - Case rurali, magazzini
-  D3 - Cantine, oleifici, palmenti, stabilimenti enologici
-  D4 - Mulini
-  D5 - Abbeveratoi, serbatoi, fontane
-  D6 - Tonnare
-  D8 - Cave, miniere, solfare
-  D9 - Calcare, fornaci, forni, stazzoni, ...
-  D10 - Insediamenti produttivi

Attrezzature e servizi

-  E4 - Alberghi
-  E5 - Servizi
-  E6 - Fari, lanterne
-  E7 - Ponti
-  E8 - Casello ferroviario
-  F1 - Fiumara d'arte
-  F2 - Cuburi

Beni Isolati

CODICE	VALORE	RILEVANZA
Comune di MESSINA		
Classe A1		
BI_0250_09	caratterizzante	media
BI_0261_09	qualificante	media
BI_0327_09	caratterizzante	molto alta
BI_0330_09	qualificante	molto alta
Classe A2		
BI_0963_09	qualificante	alta
BI_0964_09	qualificante	alta
BI_0965_09	qualificante	alta
BI_0967_09	qualificante	alta
BI_0968_09	qualificante	alta
BI_0969_09	qualificante	alta
BI_0971_09	qualificante	alta
BI_0972_09	qualificante	alta
BI_0973_09	qualificante	alta
Classe A3		
BI_0178_09	caratterizzante	media
BI_0180_09	qualificante	media
BI_0181_09	qualificante	media
Classe B1		
BI_0249_09	qualificante	alta
BI_0325_09	caratterizzante	alta
BI_0326_09	caratterizzante	alta
Classe B2		
BI_0182_09	qualificante	media
BI_0194_09	qualificante	media
BI_0207_09	caratterizzante	media
BI_0217_09	caratterizzante	media
BI_0218_09	caratterizzante	media
BI_0222_09	caratterizzante	media
BI_0227_09	caratterizzante	media
BI_0243_09	qualificante	media
BI_0247_09	caratterizzante	media
BI_0253_09	caratterizzante	media
BI_0257_09	caratterizzante	media
BI_0258_09	caratterizzante	media
BI_0266_09	qualificante	media
BI_0267_09	qualificante	media
BI_0342_09	qualificante	media
Classe C1		
BI_0190_09	qualificante	media
BI_0191_09	qualificante	media
BI_0192_09	caratterizzante	media
BI_0193_09	caratterizzante	media
BI_0195_09	qualificante	media
BI_0196_09	qualificante	media

CODICE	VALORE	RILEVANZA
BI_0197_09	qualificante	media
BI_0199_09	caratterizzante	media
BI_0200_09	caratterizzante	media
BI_0201_09	caratterizzante	media
BI_0202_09	caratterizzante	media
BI_0203_09	caratterizzante	media
BI_0204_09	caratterizzante	media
BI_0205_09	qualificante	media
BI_0206_09	caratterizzante	media
BI_0208_09	caratterizzante	media
BI_0210_09	caratterizzante	media
BI_0211_09	qualificante	media
BI_0212_09	qualificante	media
BI_0213_09	qualificante	media
BI_0214_09	qualificante	media
BI_0215_09	qualificante	media
BI_0216_09	qualificante	media
BI_0220_09		
BI_0221_09	caratterizzante	media
BI_0223_09	qualificante	media
BI_0224_09	qualificante	media
BI_0225_09	qualificante	media
BI_0226_09	qualificante	media
BI_0229_09	caratterizzante	media
BI_0230_09	qualificante	media
BI_0244_09	qualificante	media
BI_0259_09	qualificante	media
BI_0260_09	qualificante	media
BI_0262_09	qualificante	media
BI_0263_09	qualificante	media
BI_0265_09	caratterizzante	media
BI_0268_09	qualificante	alta
BI_0328_09	qualificante	media
BI_0332_09	caratterizzante	media
BI_0333_09	qualificante	media
BI_0334_09	qualificante	media
BI_0335_09	qualificante	media
BI_0336_09	qualificante	media
BI_0337_09	qualificante	media
BI_0338_09	caratterizzante	media
BI_0339_09	qualificante	alta
BI_0340_09	qualificante	media
BI_0343_09	caratterizzante	media
BI_0344_09	qualificante	media
Classe D1		
BI_0246_09	caratterizzante	media
Classe D1_N		
BI_0251_09	caratterizzante	alta

CODICE	VALORE	RILEVANZA
BI_0254_09	caratterizzante	alta
BI_0323_09	qualificante	media
Classe D2		
BI_0252_09	qualificante	media
Classe D5		
BI_0248_09	caratterizzante	media
Classe E5		
BI_0322_09	qualificante	media
BI_0331_09	caratterizzante	alta
Classe E6		
BI_0329_09	caratterizzante	alta



N. scheda

Ente schedatore

Tipo scheda

Rif. L. G. Cod. SITP

Oggetto

Definizione

Qualificazione Cl.

Denominazione

Altra denominazione

Cronologia

Secolo

Pianta

Schema

Forma

Elementi significativi e/o decorativi

Uso / Conservazione

Stato di conservazione

Uso attuale

Uso storico

Localizzazione e Riferimenti geo-topografici

Provincia Ambito

Comune

Località

Coord. piana est Paesaggio locale

Coord. piana nord

Rapporti col contesto ambientale e paesistico

Contesto

Ruolo del bene nel paesaggi

Tipo di paesaggi

Parametri di valutazione

Integrità	<input type="checkbox"/>	Valore
Rarità, unicità	<input type="checkbox"/>	
Peculiarità	<input type="checkbox"/>	
Rappresentatività	<input checked="" type="checkbox"/>	
Importanza culturale generale	<input type="checkbox"/>	
Importanza storica	<input type="checkbox"/>	
Importanza formale, estetica	<input type="checkbox"/>	
Importanza sociale, di costume	<input type="checkbox"/>	
Importanza testimoniale	<input checked="" type="checkbox"/>	
Importanza visuale d'insieme	<input type="checkbox"/>	
Leggibilità dell'insieme	<input type="checkbox"/>	

Fragilità strutturale d'insieme	<input checked="" type="checkbox"/>	Vulnerabilità endogena
Fragilità funzionale d'insieme	<input checked="" type="checkbox"/>	
Degrado in atto	<input checked="" type="checkbox"/>	
Propensione spontanea al degrado	<input type="checkbox"/>	

Precarietà ambientale generale	<input type="checkbox"/>	Vulnerabilità esogena
Precarietà ambientale specifica	<input type="checkbox"/>	
Degrado potenz. da attività umane probabili	<input type="checkbox"/>	

Fotografia



Foto allegate cartella BI_0250_09

Strutture accessorie autonome

Individuazione cartografica

Vincoli "paesaggistici"

Vincoli "monumentali"

Rif. altre schede

Ulteriori riferimenti

Osservazioni

Rilevanza

media

Valore paesaggistico

caratterizzante

Data

30/03/2006

Nome del compilatore



N. scheda

Ente schedatore

Tipo scheda

Rif. L. G. Cod. SITP

Oggetto

Definizione

Qualificazione Cl.

Denominazione

Altra denominazione

Cronologia

Secolo

Pianta

Schema

Forma

Elementi significativi e/o decorativi

Uso / Conservazione

Stato di conservazione

Uso attuale

Uso storico

Localizzazione e Riferimenti geo-topografici

Provincia Ambito

Comune

Località

Coord. piana est Paesaggio locale

Coord. piana nord

Rapporti col contesto ambientale e paesistico

Contesto

Ruolo del bene nel paesaggi

Tipo di paesaggi

Parametri di valutazione

Integrità	<input type="checkbox"/>	Valore
Rarità, unicità	<input type="checkbox"/>	
Peculiarità	<input checked="" type="checkbox"/>	
Rappresentatività	<input checked="" type="checkbox"/>	
Importanza culturale generale	<input type="checkbox"/>	
Importanza storica	<input type="checkbox"/>	
Importanza formale, estetica	<input type="checkbox"/>	
Importanza sociale, di costume	<input type="checkbox"/>	
Importanza testimoniale	<input checked="" type="checkbox"/>	
Importanza visuale d'insieme	<input type="checkbox"/>	
Leggibilità dell'insieme	<input type="checkbox"/>	

Fragilità strutturale d'insieme	<input checked="" type="checkbox"/>	Vulnerabilità endogena
Fragilità funzionale d'insieme	<input checked="" type="checkbox"/>	
Degrado in atto	<input checked="" type="checkbox"/>	
Propensione spontanea al degrado	<input type="checkbox"/>	

Precarietà ambientale generale	<input type="checkbox"/>	Vulnerabilità esogena
Precarietà ambientale specifica	<input type="checkbox"/>	
Degrado potenz. da attività umane probabili	<input type="checkbox"/>	

Fotografia



Foto allegate cartella BI_0261_09

Strutture accessorie autonome

Individuazione cartografica

Vincoli "paesaggistici"

Vincoli "monumentali"

Rif. altre schede

Ulteriori riferimenti

Osservazioni

Rilevanza

media

Valore paesaggistico

qualificante

Data

30/03/2006

Nome del compilatore



N. scheda

Ente schedatore

Tipo scheda

Rif. L. G. Cod. SITP

Oggetto

Definizione

Qualificazione Cl.

Denominazione

Altra denominazione

Cronologia

Secolo

Pianta

Schema

Forma

Elementi significativi e/o decorativi

Uso / Conservazione

Stato di conservazione

Uso attuale

Uso storico

Localizzazione e Riferimenti geo-topografici

Provincia Ambito

Comune

Località

Coord. piana est Paesaggio locale

Coord. piana nord

Rapporti col contesto ambientale e paesistico

Contesto

Ruolo del bene nel paesaggi

Tipo di paesaggi

Parametri di valutazione

Integrità	<input type="checkbox"/>	Valore
Rarità, unicità	<input checked="" type="checkbox"/>	
Peculiarità	<input type="checkbox"/>	
Rappresentatività	<input type="checkbox"/>	
Importanza culturale generale	<input type="checkbox"/>	
Importanza storica	<input checked="" type="checkbox"/>	
Importanza formale, estetica	<input type="checkbox"/>	
Importanza sociale, di costume	<input type="checkbox"/>	
Importanza testimoniale	<input type="checkbox"/>	
Importanza visuale d'insieme	<input checked="" type="checkbox"/>	
Leggibilità dell'insieme	<input type="checkbox"/>	

Fragilità strutturale d'insieme	<input type="checkbox"/>	Vulnerabilità endogena
Fragilità funzionale d'insieme	<input type="checkbox"/>	
Degrado in atto	<input type="checkbox"/>	
Propensione spontanea al degrado	<input checked="" type="checkbox"/>	

Precarietà ambientale generale	<input type="checkbox"/>	Vulnerabilità esogena
Precarietà ambientale specifica	<input type="checkbox"/>	
Degrado potenz. da attività umane probabili	<input type="checkbox"/>	

Fotografia



Foto allegate cartella BI_0327_09

Strutture accessorie autonome

Individuazione cartografica

Vincoli "paesaggistici"

Vincoli "monumentali"

Rif. altre schede

Ulteriori riferimenti

Osservazioni

Rilevanza

molto alta

Valore paesaggistico

caratterizzante

Data

31/03/2006

Nome del compilatore



N. scheda

Ente schedatore

Tipo scheda

Rif. L. G. Cod. SITP

Oggetto

Definizione

Qualificazione Cl.

Denominazione

Altra denominazione

Cronologia

Secolo

Pianta

Schema

Forma

Elementi significativi e/o decorativi

Uso / Conservazione

Stato di conservazione

Uso attuale

Uso storico

Localizzazione e Riferimenti geo-topografici

Provincia Ambito

Comune

Località

Coord. piana est Paesaggio locale

Coord. piana nord

Rapporti col contesto ambientale e paesistico

Contesto

Ruolo del bene nel paesaggi

Tipo di paesaggi

Parametri di valutazione

Integrità	<input type="checkbox"/>	Valore
Rarità, unicità	<input checked="" type="checkbox"/>	
Peculiarità	<input type="checkbox"/>	
Rappresentatività	<input type="checkbox"/>	
Importanza culturale generale	<input type="checkbox"/>	
Importanza storica	<input checked="" type="checkbox"/>	
Importanza formale, estetica	<input type="checkbox"/>	
Importanza sociale, di costume	<input type="checkbox"/>	
Importanza testimoniale	<input type="checkbox"/>	
Importanza visuale d'insieme	<input checked="" type="checkbox"/>	
Leggibilità dell'insieme	<input type="checkbox"/>	

Fragilità strutturale d'insieme	<input type="checkbox"/>	Vulnerabilità endogena
Fragilità funzionale d'insieme	<input type="checkbox"/>	
Degrado in atto	<input type="checkbox"/>	
Propensione spontanea al degrado	<input checked="" type="checkbox"/>	

Precarietà ambientale generale	<input type="checkbox"/>	Vulnerabilità esogena
Precarietà ambientale specifica	<input type="checkbox"/>	
Degrado potenz. da attività umane probabili	<input type="checkbox"/>	

Fotografia



Foto allegate cartella BI_0330_09

Strutture accessorie autonome

Individuazione cartografica

Vincoli "paesaggistici"

Vincoli "monumentali"

Rif. altre schede

Ulteriori riferimenti

Osservazioni

Rilevanza

molto alta

Valore paesaggistico

qualificante

Data

31/03/2006

Nome del compilatore



N. scheda

Ente schedatore

Tipo scheda

Rif. L. G. Cod. SITP

Oggetto

Definizione

Qualificazione Cl.

Denominazione

Altra denominazione

Cronologia

Secolo

Pianta

Schema

Forma

Elementi significativi e/o decorativi

Uso / Conservazione

Stato di conservazione

Uso attuale

Uso storico

Localizzazione e Riferimenti geo-topografici

Provincia Ambito

Comune

Località

Coord. piana est Paesaggio locale

Coord. piana nord

Rapporti col contesto ambientale e paesistico

Contesto

Ruolo del bene nel paesaggi

Tipo di paesaggi

Parametri di valutazione

Integrità	<input type="checkbox"/>	Valore
Rarità, unicità	<input type="checkbox"/>	
Peculiarità	<input checked="" type="checkbox"/>	
Rappresentatività	<input checked="" type="checkbox"/>	
Importanza culturale generale	<input checked="" type="checkbox"/>	
Importanza storica	<input checked="" type="checkbox"/>	
Importanza formale, estetica	<input type="checkbox"/>	
Importanza sociale, di costume	<input type="checkbox"/>	
Importanza testimoniale	<input type="checkbox"/>	
Importanza visuale d'insieme	<input type="checkbox"/>	
Leggibilità dell'insieme	<input checked="" type="checkbox"/>	

Fragilità strutturale d'insieme	<input checked="" type="checkbox"/>	Vulnerabilità endogena
Fragilità funzionale d'insieme	<input checked="" type="checkbox"/>	
Degrado in atto	<input checked="" type="checkbox"/>	
Propensione spontanea al degrado	<input type="checkbox"/>	

Precarietà ambientale generale	<input type="checkbox"/>	Vulnerabilità esogena
Precarietà ambientale specifica	<input type="checkbox"/>	
Degrado potenz. da attività umane probabili	<input checked="" type="checkbox"/>	

Fotografia



Strutture accessorie autonome

Individuazione cartografica

Vincoli "paesaggistici"

Vincoli "monumentali"

Rif. altre schede

Ulteriori riferimenti

Osservazioni

*Attualmente iè gestito dalla Coop. Onlus
ARMAMENTO ORIGINARIO -Sei postazioni per obice in barbetta
SETTORE DI CONTROLLO Area centrale dello stretto
Difesa porto da nord
Davanti l'opera è stato costruito dalla Marina Militare, l'edificio che ospita il
VTS, ovvero il sistema di controllo radar del traffico marittimo nello stretto.*

Rilevanza

alta

Valore paesaggistico

qualificante

Data

18/02/2007

Nome del compilatore



N. scheda

Ente schedatore

Tipo scheda

Rif. L. G. Cod. SITP

Oggetto

Definizione

Qualificazione Cl.

Denominazione

Altra denominazione

Cronologia

Secolo

Pianta

Schema

Forma

Elementi significativi e/o decorativi

Uso / Conservazione

Stato di conservazione

Uso attuale

Uso storico

Localizzazione e Riferimenti geo-topografici

Provincia Ambito

Comune

Località

Coord. piana est Paesaggio locale

Coord. piana nord

Rapporti col contesto ambientale e paesistico

Contesto

Ruolo del bene nel paesaggi

Tipo di paesaggi

Parametri di valutazione

Integrità	<input type="checkbox"/>	Valore
Rarità, unicità	<input type="checkbox"/>	
Peculiarità	<input checked="" type="checkbox"/>	
Rappresentatività	<input checked="" type="checkbox"/>	
Importanza culturale generale	<input checked="" type="checkbox"/>	
Importanza storica	<input checked="" type="checkbox"/>	
Importanza formale, estetica	<input type="checkbox"/>	
Importanza sociale, di costume	<input type="checkbox"/>	
Importanza testimoniale	<input type="checkbox"/>	
Importanza visuale d'insieme	<input type="checkbox"/>	
Leggibilità dell'insieme	<input checked="" type="checkbox"/>	

Fragilità strutturale d'insieme	<input checked="" type="checkbox"/>	Vulnerabilità endogena
Fragilità funzionale d'insieme	<input checked="" type="checkbox"/>	
Degrado in atto	<input checked="" type="checkbox"/>	
Propensione spontanea al degrado	<input type="checkbox"/>	

Precarietà ambientale generale	<input type="checkbox"/>	Vulnerabilità esogena
Precarietà ambientale specifica	<input checked="" type="checkbox"/>	
Degrado potenz. da attività umane probabili	<input type="checkbox"/>	

Fotografia



Strutture accessorie autonome

Individuazione cartografica

Vincoli "paesaggistici"

Vincoli "monumentali"

Rif. altre schede

Ulteriori riferimenti

Osservazioni

*ARMAMENTO ORIGINARIO -8 obici in barbetta
SETTORE DI CONTROLLO -L'intero stretto, in particolare l'area settentrionale e centrale
Difesa porto da nord
Abbandonato subito dopo la fine della seconda guerra mondiale, durante la quale ha subito notevoli danni, oggi è adibito a ricovero per ovini e bovini ed invaso da varie costruzioni abusive. Tutta la zona circostante è*

Rilevanza

alta

Valore paesaggistico

qualificante

Data

18/02/2007

Nome del compilatore



N. scheda

Ente schedatore

Tipo scheda

Rif. L. G. Cod. SITP

Oggetto

Definizione

Qualificazione Cl.

Denominazione

Altra denominazione

Cronologia

Secolo

Pianta

Schema

Forma

Elementi significativi e/o decorativi

Uso / Conservazione

Stato di conservazione

Uso attuale

Uso storico

Localizzazione e Riferimenti geo-topografici

Provincia Ambito

Comune

Località

Coord. piana est Paesaggio locale

Coord. piana nord

Rapporti col contesto ambientale e paesistico

Contesto

Ruolo del bene nel paesaggi

Tipo di paesaggi

Parametri di valutazione

Integrità	<input type="checkbox"/>	Valore
Rarità, unicità	<input type="checkbox"/>	
Peculiarità	<input checked="" type="checkbox"/>	
Rappresentatività	<input checked="" type="checkbox"/>	
Importanza culturale generale	<input checked="" type="checkbox"/>	
Importanza storica	<input checked="" type="checkbox"/>	
Importanza formale, estetica	<input type="checkbox"/>	
Importanza sociale, di costume	<input type="checkbox"/>	
Importanza testimoniale	<input type="checkbox"/>	
Importanza visuale d'insieme	<input checked="" type="checkbox"/>	
Leggibilità dell'insieme	<input checked="" type="checkbox"/>	

Fragilità strutturale d'insieme	<input checked="" type="checkbox"/>	Vulnerabilità endogena
Fragilità funzionale d'insieme	<input checked="" type="checkbox"/>	
Degrado in atto	<input checked="" type="checkbox"/>	
Propensione spontanea al degrado	<input type="checkbox"/>	

Precarietà ambientale generale	<input type="checkbox"/>	Vulnerabilità esogena
Precarietà ambientale specifica	<input type="checkbox"/>	
Degrado potenz. da attività umane probabili	<input type="checkbox"/>	

Fotografia



Strutture accessorie autonome

Individuazione cartografica

Vincoli "paesaggistici"

Vincoli "monumentali"

Rif. altre schede

Ulteriori riferimenti

Osservazioni

Rilevanza

alta

Valore paesaggistico

qualificante

Data

18/02/2007

Nome del compilatore



N. scheda

Ente schedatore

Tipo scheda

Rif. L. G. Cod. SITP

Oggetto

Definizione

Qualificazione Cl.

Denominazione

Altra denominazione

Cronologia

Secolo

Pianta

Schema

Forma

Elementi significativi e/o decorativi

Uso / Conservazione

Stato di conservazione

Uso attuale

Uso storico

Localizzazione e Riferimenti geo-topografici

Provincia Ambito

Comune

Località

Coord. piana est Paesaggio locale

Coord. piana nord

Rapporti col contesto ambientale e paesistico

Contesto

Ruolo del bene nel paesaggi

Tipo di paesaggi

Parametri di valutazione

Integrità	<input type="checkbox"/>	Valore
Rarità, unicità	<input type="checkbox"/>	
Peculiarità	<input checked="" type="checkbox"/>	
Rappresentatività	<input checked="" type="checkbox"/>	
Importanza culturale generale	<input checked="" type="checkbox"/>	
Importanza storica	<input checked="" type="checkbox"/>	
Importanza formale, estetica	<input type="checkbox"/>	
Importanza sociale, di costume	<input type="checkbox"/>	
Importanza testimoniale	<input type="checkbox"/>	
Importanza visuale d'insieme	<input type="checkbox"/>	
Leggibilità dell'insieme	<input type="checkbox"/>	

Fragilità strutturale d'insieme	<input checked="" type="checkbox"/>	Vulnerabilità endogena
Fragilità funzionale d'insieme	<input checked="" type="checkbox"/>	
Degrado in atto	<input checked="" type="checkbox"/>	
Propensione spontanea al degrado	<input type="checkbox"/>	

Precarietà ambientale generale	<input type="checkbox"/>	Vulnerabilità esogena
Precarietà ambientale specifica	<input type="checkbox"/>	
Degrado potenz. da attività umane probabili	<input type="checkbox"/>	

Fotografia



Strutture accessorie autonome

Individuazione cartografica

Vincoli "paesaggistici"

Vincoli "monumentali"

Rif. altre schede

Ulteriori riferimenti

Osservazioni

*Demolito per fare spazio alla attuale caserma Interforze, nonché al vicino Santuario.
Sono infatti visibili pochi resti esterni, mentre all'interno dell'area militare rimangono alcuni tratti più consistenti*

Rilevanza

alta

Valore paesaggistico

qualificante

Data

18/02/2007

Nome del compilatore



N. scheda

Ente schedatore

Tipo scheda

Rif. L. G. Cod. SITP

Oggetto

Definizione

Qualificazione Cl.

Denominazione

Altra denominazione

Cronologia

Secolo

Pianta

Schema

Forma

Elementi significativi e/o decorativi

Uso / Conservazione

Stato di conservazione

Uso attuale

Uso storico

Localizzazione e Riferimenti geo-topografici

Provincia Ambito

Comune

Località

Coord. piana est Paesaggio locale

Coord. piana nord

Rapporti col contesto ambientale e paesistico

Contesto

Ruolo del bene nel paesaggi

Tipo di paesaggi

Parametri di valutazione

Integrità	<input type="checkbox"/>	Valore
Rarità, unicità	<input type="checkbox"/>	
Peculiarità	<input checked="" type="checkbox"/>	
Rappresentatività	<input checked="" type="checkbox"/>	
Importanza culturale generale	<input checked="" type="checkbox"/>	
Importanza storica	<input checked="" type="checkbox"/>	
Importanza formale, estetica	<input type="checkbox"/>	
Importanza sociale, di costume	<input type="checkbox"/>	
Importanza testimoniale	<input type="checkbox"/>	
Importanza visuale d'insieme	<input type="checkbox"/>	
Leggibilità dell'insieme	<input checked="" type="checkbox"/>	

Fragilità strutturale d'insieme	<input checked="" type="checkbox"/>	Vulnerabilità endogena
Fragilità funzionale d'insieme	<input checked="" type="checkbox"/>	
Degrado in atto	<input checked="" type="checkbox"/>	
Propensione spontanea al degrado	<input type="checkbox"/>	

Precarietà ambientale generale	<input type="checkbox"/>	Vulnerabilità esogena
Precarietà ambientale specifica	<input type="checkbox"/>	
Degrado potenz. da attività umane probabili	<input type="checkbox"/>	

Fotografia



Strutture accessorie autonome

Individuazione cartografica

Vincoli "paesaggistici"

Vincoli "monumentali"

Rif. altre schede

Ulteriori riferimenti

Osservazioni

*Museo storico in gestione Ass. ONLUS
ARMAMENTO ORIGINARIO -Misto, otto piazzole per obice + 2 laterali per
cannone in barbetta
SETTORE DI CONTROLLO -Estremità meridionale dello stretto
La sua pianta è quella classica trapezoidale, con il fossato ben conservato,
la caponiera posta sulla destra e l'ingresso centrale a ponte levatoio. Essa
è simmetrica e presenta due rampe laterali per salire ai piani superiori,*

Rilevanza

alta

Valore paesaggistico

qualificante

Data

18/02/2007

Nome del compilatore



N. scheda

Ente schedatore

Tipo scheda

Rif. L. G. Cod. SITP

Oggetto

Definizione

Qualificazione Cl.

Denominazione

Altra denominazione

Cronologia

Secolo

Pianta

Schema

Forma

Elementi significativi e/o decorativi

Uso / Conservazione

Stato di conservazione

Uso attuale

Uso storico

Localizzazione e Riferimenti geo-topografici

Provincia Ambito

Comune

Località

Coord. piana est Paesaggio locale

Coord. piana nord

Rapporti col contesto ambientale e paesistico

Contesto

Ruolo del bene nel paesaggi

Tipo di paesaggi

Parametri di valutazione

Integrità	<input type="checkbox"/>	Valore
Rarità, unicità	<input type="checkbox"/>	
Peculiarità	<input checked="" type="checkbox"/>	
Rappresentatività	<input checked="" type="checkbox"/>	
Importanza culturale generale	<input checked="" type="checkbox"/>	
Importanza storica	<input checked="" type="checkbox"/>	
Importanza formale, estetica	<input type="checkbox"/>	
Importanza sociale, di costume	<input type="checkbox"/>	
Importanza testimoniale	<input type="checkbox"/>	
Importanza visuale d'insieme	<input type="checkbox"/>	
Leggibilità dell'insieme	<input checked="" type="checkbox"/>	

Fragilità strutturale d'insieme	<input checked="" type="checkbox"/>	Vulnerabilità endogena
Fragilità funzionale d'insieme	<input checked="" type="checkbox"/>	
Degrado in atto	<input checked="" type="checkbox"/>	
Propensione spontanea al degrado	<input type="checkbox"/>	

Precarietà ambientale generale	<input type="checkbox"/>	Vulnerabilità esogena
Precarietà ambientale specifica	<input type="checkbox"/>	
Degrado potenz. da attività umane probabili	<input checked="" type="checkbox"/>	

Fotografia



Strutture accessorie autonome

Individuazione cartografica

Vincoli "paesaggistici"

Vincoli "monumentali"

Rif. altre schede

Ulteriori riferimenti

Osservazioni

*ARMAMENTO ORIGINARIO-4 cannoni in barbetta
SETTORE DI CONTROLLO -Area centrale dello stretto--Difesa porto da sud
Il forte Schiaffino è un'opera standard tra le batteria umbertine, per dimensioni, numero di artiglierie, tipo dei rampe ecc .
Dato l'uso che ne è stato fatto sino ad oggi, la struttura può essere considerato in buono stato, nonostante sia stata alterata da costruzioni*

Rilevanza

alta

Valore paesaggistico

qualificante

Data

18/02/2007

Nome del compilatore



N. scheda

Ente schedatore

Tipo scheda

Rif. L. G. Cod. SITP

Oggetto

Definizione

Qualificazione Cl.

Denominazione

Altra denominazione

Cronologia

Secolo

Pianta

Schema

Forma

Elementi significativi e/o decorativi

Uso / Conservazione

Stato di conservazione

Uso attuale

Uso storico

Localizzazione e Riferimenti geo-topografici

Provincia Ambito

Comune

Località

Coord. piana est Paesaggio locale

Coord. piana nord

Rapporti col contesto ambientale e paesistico

Contesto

Ruolo del bene nel paesaggi

Tipo di paesaggi

Parametri di valutazione

Integrità	<input type="checkbox"/>	Valore
Rarità, unicità	<input type="checkbox"/>	
Peculiarità	<input checked="" type="checkbox"/>	
Rappresentatività	<input checked="" type="checkbox"/>	
Importanza culturale generale	<input checked="" type="checkbox"/>	
Importanza storica	<input checked="" type="checkbox"/>	
Importanza formale, estetica	<input type="checkbox"/>	
Importanza sociale, di costume	<input type="checkbox"/>	
Importanza testimoniale	<input type="checkbox"/>	
Importanza visuale d'insieme	<input type="checkbox"/>	
Leggibilità dell'insieme	<input checked="" type="checkbox"/>	

Fragilità strutturale d'insieme	<input checked="" type="checkbox"/>	Vulnerabilità endogena
Fragilità funzionale d'insieme	<input checked="" type="checkbox"/>	
Degrado in atto	<input checked="" type="checkbox"/>	
Propensione spontanea al degrado	<input type="checkbox"/>	

Precarietà ambientale generale	<input type="checkbox"/>	Vulnerabilità esogena
Precarietà ambientale specifica	<input type="checkbox"/>	
Degrado potenz. da attività umane probabili	<input type="checkbox"/>	

Fotografia



Strutture accessorie autonome

Individuazione cartografica

Vincoli "paesaggistici"

Vincoli "monumentali"

Rif. altre schede

Ulteriori riferimenti

Osservazioni

*ARMAMENTO ORIGINARIO -6 postazioni per obice + 4 per cannone
SETTORE DI CONTROLLO -Area centrale dello stretto- Difesa porto.
Ospitando in guerra alcune batterie contraeree, il forte ha subito diversi
attacchi aerei Angloamericani, rimanendo duramente colpito il 24 maggio
1943 durante un'incursione .
Piuttosto originale, presenta molte differenze degne di nota, ed un elevato
numero di postazioni di artiglieria .*

Rilevanza

alta

Valore paesaggistico

qualificante

Data

18/02/2007

Nome del compilatore



N. scheda

Ente schedatore

Tipo scheda

Rif. L. G. Cod. SITP

Oggetto

Definizione

Qualificazione Cl.

Denominazione

Altra denominazione

Cronologia

Secolo

Pianta

Schema

Forma

Elementi significativi e/o decorativi

Uso / Conservazione

Stato di conservazione

Uso attuale

Uso storico

Localizzazione e Riferimenti geo-topografici

Provincia Ambito

Comune

Località

Coord. piana est Paesaggio locale

Coord. piana nord

Rapporti col contesto ambientale e paesistico

Contesto

Ruolo del bene nel paesaggi

Tipo di paesaggi

Parametri di valutazione

Integrità	<input type="checkbox"/>	Valore
Rarità, unicità	<input type="checkbox"/>	
Peculiarità	<input checked="" type="checkbox"/>	
Rappresentatività	<input checked="" type="checkbox"/>	
Importanza culturale generale	<input checked="" type="checkbox"/>	
Importanza storica	<input checked="" type="checkbox"/>	
Importanza formale, estetica	<input type="checkbox"/>	
Importanza sociale, di costume	<input type="checkbox"/>	
Importanza testimoniale	<input type="checkbox"/>	
Importanza visuale d'insieme	<input type="checkbox"/>	
Leggibilità dell'insieme	<input checked="" type="checkbox"/>	

Fragilità strutturale d'insieme	<input checked="" type="checkbox"/>	Vulnerabilità endogena
Fragilità funzionale d'insieme	<input checked="" type="checkbox"/>	
Degrado in atto	<input checked="" type="checkbox"/>	
Propensione spontanea al degrado	<input type="checkbox"/>	

Precarietà ambientale generale	<input type="checkbox"/>	Vulnerabilità esogena
Precarietà ambientale specifica	<input type="checkbox"/>	
Degrado potenz. da attività umane probabili	<input type="checkbox"/>	

Fotografia



Strutture accessorie autonome

Individuazione cartografica

Vincoli "paesaggistici"

Vincoli "monumentali"

Rif. altre schede

Ulteriori riferimenti

Osservazioni

*ARMAMENTO ORIGINARIO -quattro postazioni per cannone in barbetta
SETTORE DI CONTROLLO-Insieme versante tirrenico ed estremità
settentrionale dello stretto.
E' l'unico a possedere ancora le torrette telemetriche corazzate, nonché gli
elevatori ed altro.*

Rilevanza

alta

Valore paesaggistico

qualificante

Data

18/02/2007

Nome del compilatore



N. scheda

Ente schedatore

Tipo scheda

Rif. L. G. Cod. SITP

Oggetto

Definizione

Qualificazione Cl.

Denominazione

Altra denominazione

Cronologia

Secolo

Pianta

Schema

Forma

Elementi significativi e/o decorativi

Uso / Conservazione

Stato di conservazione

Uso attuale

Uso storico

Localizzazione e Riferimenti geo-topografici

Provincia Ambito

Comune

Località

Coord. piana est Paesaggio locale

Coord. piana nord

Rapporti col contesto ambientale e paesistico

Contesto

Ruolo del bene nel paesaggi

Tipo di paesaggi

Parametri di valutazione

- | | | |
|--------------------------------|-------------------------------------|--------|
| Integrità | <input type="checkbox"/> | Valore |
| Rarità, unicità | <input type="checkbox"/> | |
| Peculiarità | <input checked="" type="checkbox"/> | |
| Rappresentatività | <input checked="" type="checkbox"/> | |
| Importanza culturale generale | <input checked="" type="checkbox"/> | |
| Importanza storica | <input checked="" type="checkbox"/> | |
| Importanza formale, estetica | <input type="checkbox"/> | |
| Importanza sociale, di costume | <input type="checkbox"/> | |
| Importanza testimoniale | <input type="checkbox"/> | |
| Importanza visuale d'insieme | <input type="checkbox"/> | |
| Leggibilità dell'insieme | <input checked="" type="checkbox"/> | |

- | | | |
|----------------------------------|-------------------------------------|---------------------------|
| Fragilità strutturale d'insieme | <input checked="" type="checkbox"/> | Vulnerabilità
endogena |
| Fragilità funzionale d'insieme | <input checked="" type="checkbox"/> | |
| Degrado in atto | <input checked="" type="checkbox"/> | |
| Propensione spontanea al degrado | <input type="checkbox"/> | |

- | | | |
|---|--------------------------|--------------------------|
| Precarietà ambientale generale | <input type="checkbox"/> | Vulnerabilità
esogena |
| Precarietà ambientale specifica | <input type="checkbox"/> | |
| Degrado potenz. da attività umane probabili | <input type="checkbox"/> | |

Fotografia



Strutture accessorie autonome

Individuazione cartografica

Vincoli "paesaggistici"

Vincoli "monumentali"

Rif. altre schede

Ulteriori riferimenti

Osservazioni

*ARMAMENTO ORIGINARIO - Sei postazioni per cannone in barbetta
SETTORE DI CONTROLLO - Versante tirrenico
L'area circostante l'opera è stata destinata in parte all'allevamento di daini e in parte alla lavorazione del legno utile alla fornitura di strutture ed accessori vari a Messina e provincia. Al suo interno è allestito un piccolo museo provvisto di foto, cartine e documenti vari riguardanti le batterie Umbertine ed i personaggi che le riguardano.*

Rilevanza

alta

Valore paesaggistico

qualificante

Data

18/02/2007

Nome del compilatore



N. scheda

Ente schedatore

Tipo scheda

Rif. L. G. Cod. SITP

Oggetto

Definizione

Qualificazione Cl.

Denominazione

Altra denominazione

Cronologia

Secolo

Pianta

Schema

Forma

Elementi significativi e/o decorativi

Uso / Conservazione

Stato di conservazione

Uso attuale

Uso storico

Localizzazione e Riferimenti geo-topografici

Provincia Ambito

Comune

Località

Coord. piana est Paesaggio locale

Coord. piana nord

Rapporti col contesto ambientale e paesistico

Contesto

Ruolo del bene nel paesaggi

Tipo di paesaggi

Parametri di valutazione

Integrità	<input checked="" type="checkbox"/>	Valore
Rarità, unicità	<input type="checkbox"/>	
Peculiarità	<input type="checkbox"/>	
Rappresentatività	<input type="checkbox"/>	
Importanza culturale generale	<input type="checkbox"/>	
Importanza storica	<input type="checkbox"/>	
Importanza formale, estetica	<input type="checkbox"/>	
Importanza sociale, di costume	<input type="checkbox"/>	
Importanza testimoniale	<input checked="" type="checkbox"/>	
Importanza visuale d'insieme	<input type="checkbox"/>	
Leggibilità dell'insieme	<input type="checkbox"/>	

Fragilità strutturale d'insieme	<input type="checkbox"/>	Vulnerabilità endogena
Fragilità funzionale d'insieme	<input type="checkbox"/>	
Degrado in atto	<input type="checkbox"/>	
Propensione spontanea al degrado	<input type="checkbox"/>	

Precarietà ambientale generale	<input type="checkbox"/>	Vulnerabilità esogena
Precarietà ambientale specifica	<input type="checkbox"/>	
Degrado potenz. da attività umane probabili	<input type="checkbox"/>	

Fotografia



Foto allegate cartella BI_0178_09

Strutture accessorie autonome

Individuazione cartografica

Vincoli "paesaggistici"

Vincoli "monumentali"

Rif. altre schede

Ulteriori riferimenti

Osservazioni

Rilevanza

media

Valore paesaggistico

caratterizzante

Data

24/03/2006

Nome del compilatore



N. scheda

Ente schedatore

Tipo scheda

Rif. L. G. Cod. SITP

Oggetto

Definizione

Qualificazione Cl.

Denominazione

Altra denominazione

Cronologia

Secolo

Pianta

Schema

Forma

Elementi significativi e/o decorativi

Uso / Conservazione

Stato di conservazione

Uso attuale

Uso storico

Localizzazione e Riferimenti geo-topografici

Provincia Ambito

Comune

Località

Coord. piana est Paesaggio locale

Coord. piana nord

Rapporti col contesto ambientale e paesistico

Contesto

Ruolo del bene nel paesaggi

Tipo di paesaggi

Parametri di valutazione

- | | | |
|--------------------------------|-------------------------------------|--------|
| Integrità | <input checked="" type="checkbox"/> | Valore |
| Rarità, unicità | <input type="checkbox"/> | |
| Peculiarità | <input type="checkbox"/> | |
| Rappresentatività | <input type="checkbox"/> | |
| Importanza culturale generale | <input type="checkbox"/> | |
| Importanza storica | <input checked="" type="checkbox"/> | |
| Importanza formale, estetica | <input type="checkbox"/> | |
| Importanza sociale, di costume | <input type="checkbox"/> | |
| Importanza testimoniale | <input type="checkbox"/> | |
| Importanza visuale d'insieme | <input type="checkbox"/> | |
| Leggibilità dell'insieme | <input type="checkbox"/> | |

- | | | |
|----------------------------------|-------------------------------------|---------------------------|
| Fragilità strutturale d'insieme | <input type="checkbox"/> | Vulnerabilità
endogena |
| Fragilità funzionale d'insieme | <input type="checkbox"/> | |
| Degrado in atto | <input type="checkbox"/> | |
| Propensione spontanea al degrado | <input checked="" type="checkbox"/> | |

- | | | |
|---|--------------------------|--------------------------|
| Precarietà ambientale generale | <input type="checkbox"/> | Vulnerabilità
esogena |
| Precarietà ambientale specifica | <input type="checkbox"/> | |
| Degrado potenz. da attività umane probabili | <input type="checkbox"/> | |

Fotografia



Foto allegate cartella BI_0180_09

Strutture accessorie autonome

Individuazione cartografica

Vincoli "paesaggistici"

Vincoli "monumentali"

Rif. altre schede

Ulteriori riferimenti

Osservazioni

Rilevanza

media

Valore paesaggistico

qualificante

Data

24/03/2006

Nome del compilatore



N. scheda

Ente schedatore

Tipo scheda

Rif. L. G. Cod. SITP

Oggetto

Definizione

Qualificazione Cl.

Denominazione

Altra denominazione

Cronologia

Secolo

Pianta

Schema

Forma

Elementi significativi e/o decorativi

Uso / Conservazione

Stato di conservazione

Uso attuale

Uso storico

Localizzazione e Riferimenti geo-topografici

Provincia Ambito

Comune

Località

Coord. piana est Paesaggio locale

Coord. piana nord

Rapporti col contesto ambientale e paesistico

Contesto

Ruolo del bene nel paesaggi

Tipo di paesaggi

Parametri di valutazione

- | | | |
|--------------------------------|-------------------------------------|--------|
| Integrità | <input type="checkbox"/> | Valore |
| Rarità, unicità | <input type="checkbox"/> | |
| Peculiarità | <input checked="" type="checkbox"/> | |
| Rappresentatività | <input type="checkbox"/> | |
| Importanza culturale generale | <input type="checkbox"/> | |
| Importanza storica | <input type="checkbox"/> | |
| Importanza formale, estetica | <input type="checkbox"/> | |
| Importanza sociale, di costume | <input checked="" type="checkbox"/> | |
| Importanza testimoniale | <input type="checkbox"/> | |
| Importanza visuale d'insieme | <input type="checkbox"/> | |
| Leggibilità dell'insieme | <input type="checkbox"/> | |

- | | | |
|----------------------------------|-------------------------------------|---------------------------|
| Fragilità strutturale d'insieme | <input checked="" type="checkbox"/> | Vulnerabilità
endogena |
| Fragilità funzionale d'insieme | <input checked="" type="checkbox"/> | |
| Degrado in atto | <input checked="" type="checkbox"/> | |
| Propensione spontanea al degrado | <input checked="" type="checkbox"/> | |

- | | | |
|---|--------------------------|--------------------------|
| Precarietà ambientale generale | <input type="checkbox"/> | Vulnerabilità
esogena |
| Precarietà ambientale specifica | <input type="checkbox"/> | |
| Degrado potenz. da attività umane probabili | <input type="checkbox"/> | |

Fotografia



Foto allegate cartella BI_0181_09

Strutture accessorie autonome

Individuazione cartografica

Vincoli "paesaggistici"

Vincoli "monumentali"

Rif. altre schede

Ulteriori riferimenti

Osservazioni

Rilevanza

media

Valore paesaggistico

qualificante

Data

24/03/2006

Nome del compilatore



N. scheda

Ente schedatore

Tipo scheda

Rif. L. G. Cod. SITP

Oggetto

Definizione

Qualificazione Cl.

Denominazione

Altra denominazione

Cronologia

Secolo

Pianta

Schema

Forma

Elementi significativi e/o decorativi

Uso / Conservazione

Stato di conservazione

Uso attuale

Uso storico

Localizzazione e Riferimenti geo-topografici

Provincia Ambito

Comune

Località

Coord. piana est Paesaggio locale

Coord. piana nord

Rapporti col contesto ambientale e paesistico

Contesto

Ruolo del bene nel paesaggi

Tipo di paesaggi

Parametri di valutazione

- | | | |
|--------------------------------|-------------------------------------|--------|
| Integrità | <input checked="" type="checkbox"/> | Valore |
| Rarità, unicità | <input type="checkbox"/> | |
| Peculiarità | <input type="checkbox"/> | |
| Rappresentatività | <input type="checkbox"/> | |
| Importanza culturale generale | <input type="checkbox"/> | |
| Importanza storica | <input type="checkbox"/> | |
| Importanza formale, estetica | <input type="checkbox"/> | |
| Importanza sociale, di costume | <input checked="" type="checkbox"/> | |
| Importanza testimoniale | <input type="checkbox"/> | |
| Importanza visuale d'insieme | <input checked="" type="checkbox"/> | |
| Leggibilità dell'insieme | <input type="checkbox"/> | |

- | | | |
|----------------------------------|-------------------------------------|---------------------------|
| Fragilità strutturale d'insieme | <input type="checkbox"/> | Vulnerabilità
endogena |
| Fragilità funzionale d'insieme | <input type="checkbox"/> | |
| Degrado in atto | <input type="checkbox"/> | |
| Propensione spontanea al degrado | <input checked="" type="checkbox"/> | |

- | | | |
|---|--------------------------|--------------------------|
| Precarietà ambientale generale | <input type="checkbox"/> | Vulnerabilità
esogena |
| Precarietà ambientale specifica | <input type="checkbox"/> | |
| Degrado potenz. da attività umane probabili | <input type="checkbox"/> | |

Fotografia



Foto allegate cartella BI_0249_09

Strutture accessorie autonome

Individuazione cartografica

Vincoli "paesaggistici"

Vincoli "monumentali"

Rif. altre schede

Ulteriori riferimenti

Osservazioni

Rilevanza

alta

Valore paesaggistico

qualificante

Data

30/03/2006

Nome del compilatore



N. scheda

Ente schedatore

Tipo scheda

Rif. L. G. Cod. SITP

Oggetto

Definizione

Qualificazione Cl.

Denominazione

Altra denominazione

Cronologia

Secolo

Pianta

Schema

Forma

Elementi significativi e/o decorativi

Uso / Conservazione

Stato di conservazione

Uso attuale

Uso storico

Localizzazione e Riferimenti geo-topografici

Provincia Ambito

Comune

Località

Coord. piana est Paesaggio locale

Coord. piana nord

Rapporti col contesto ambientale e paesistico

Contesto

Ruolo del bene nel paesaggi

Tipo di paesaggi

Parametri di valutazione

- | | | |
|--------------------------------|-------------------------------------|--------|
| Integrità | <input checked="" type="checkbox"/> | Valore |
| Rarità, unicità | <input checked="" type="checkbox"/> | |
| Peculiarità | <input type="checkbox"/> | |
| Rappresentatività | <input type="checkbox"/> | |
| Importanza culturale generale | <input type="checkbox"/> | |
| Importanza storica | <input type="checkbox"/> | |
| Importanza formale, estetica | <input type="checkbox"/> | |
| Importanza sociale, di costume | <input checked="" type="checkbox"/> | |
| Importanza testimoniale | <input type="checkbox"/> | |
| Importanza visuale d'insieme | <input type="checkbox"/> | |
| Leggibilità dell'insieme | <input type="checkbox"/> | |

- | | | |
|----------------------------------|--------------------------|---------------------------|
| Fragilità strutturale d'insieme | <input type="checkbox"/> | Vulnerabilità
endogena |
| Fragilità funzionale d'insieme | <input type="checkbox"/> | |
| Degrado in atto | <input type="checkbox"/> | |
| Propensione spontanea al degrado | <input type="checkbox"/> | |

- | | | |
|---|--------------------------|--------------------------|
| Precarietà ambientale generale | <input type="checkbox"/> | Vulnerabilità
esogena |
| Precarietà ambientale specifica | <input type="checkbox"/> | |
| Degrado potenz. da attività umane probabili | <input type="checkbox"/> | |

Fotografia



Foto allegate cartella BI_0325_09

Strutture accessorie autonome

Individuazione cartografica

Vincoli "paesaggistici"

Vincoli "monumentali"

Rif. altre schede

Ulteriori riferimenti

Osservazioni

Rilevanza

alta

Valore paesaggistico

caratterizzante

Data

31/03/2006

Nome del compilatore



N. scheda

Ente schedatore

Tipo scheda

Rif. L. G. Cod. SITP

Oggetto

Definizione

Qualificazione Cl.

Denominazione

Altra denominazione

Cronologia

Secolo

Pianta

Schema

Forma

Elementi significativi e/o decorativi

Uso / Conservazione

Stato di conservazione

Uso attuale

Uso storico

Localizzazione e Riferimenti geo-topografici

Provincia Ambito

Comune

Località

Coord. piana est Paesaggio locale

Coord. piana nord

Rapporti col contesto ambientale e paesistico

Contesto

Ruolo del bene nel paesaggi

Tipo di paesaggi

Parametri di valutazione

Integrità	<input checked="" type="checkbox"/>	Valore
Rarità, unicità	<input type="checkbox"/>	
Peculiarità	<input type="checkbox"/>	
Rappresentatività	<input type="checkbox"/>	
Importanza culturale generale	<input type="checkbox"/>	
Importanza storica	<input type="checkbox"/>	
Importanza formale, estetica	<input type="checkbox"/>	
Importanza sociale, di costume	<input checked="" type="checkbox"/>	
Importanza testimoniale	<input type="checkbox"/>	
Importanza visuale d'insieme	<input type="checkbox"/>	
Leggibilità dell'insieme	<input type="checkbox"/>	

Fragilità strutturale d'insieme	<input type="checkbox"/>	Vulnerabilità endogena
Fragilità funzionale d'insieme	<input type="checkbox"/>	
Degrado in atto	<input type="checkbox"/>	
Propensione spontanea al degrado	<input type="checkbox"/>	

Precarietà ambientale generale	<input type="checkbox"/>	Vulnerabilità esogena
Precarietà ambientale specifica	<input type="checkbox"/>	
Degrado potenz. da attività umane probabili	<input type="checkbox"/>	

Fotografia



Foto allegate cartella BI_0326_09

Strutture accessorie autonome

Individuazione cartografica

Vincoli "paesaggistici"

Vincoli "monumentali"

Rif. altre schede

Ulteriori riferimenti

Osservazioni

Rilevanza

alta

Valore paesaggistico

caratterizzante

Data

31/03/2006

Nome del compilatore



N. scheda

Ente schedatore

Tipo scheda

Rif. L. G. Cod. SITP

Oggetto

Definizione

Qualificazione Cl.

Denominazione

Altra denominazione

Cronologia

Secolo

Pianta

Schema

Forma

Elementi significativi e/o decorativi

Uso / Conservazione

Stato di conservazione

Uso attuale

Uso storico

Localizzazione e Riferimenti geo-topografici

Provincia Ambito

Comune

Località

Coord. piana est Paesaggio locale

Coord. piana nord

Rapporti col contesto ambientale e paesistico

Contesto

Ruolo del bene nel paesaggi

Tipo di paesaggi

Parametri di valutazione

Integrità	<input checked="" type="checkbox"/>	Valore
Rarità, unicità	<input type="checkbox"/>	
Peculiarità	<input type="checkbox"/>	
Rappresentatività	<input type="checkbox"/>	
Importanza culturale generale	<input type="checkbox"/>	
Importanza storica	<input type="checkbox"/>	
Importanza formale, estetica	<input type="checkbox"/>	
Importanza sociale, di costume	<input checked="" type="checkbox"/>	
Importanza testimoniale	<input type="checkbox"/>	
Importanza visuale d'insieme	<input type="checkbox"/>	
Leggibilità dell'insieme	<input type="checkbox"/>	

Fragilità strutturale d'insieme	<input type="checkbox"/>	Vulnerabilità endogena
Fragilità funzionale d'insieme	<input type="checkbox"/>	
Degrado in atto	<input type="checkbox"/>	
Propensione spontanea al degrado	<input type="checkbox"/>	

Precarietà ambientale generale	<input type="checkbox"/>	Vulnerabilità esogena
Precarietà ambientale specifica	<input type="checkbox"/>	
Degrado potenz. da attività umane probabili	<input type="checkbox"/>	

Fotografia



Foto allegate cartella BI_0182_09

Strutture accessorie autonome

Individuazione cartografica

Vincoli "paesaggistici"

Vincoli "monumentali"

Rif. altre schede

Ulteriori riferimenti

Osservazioni

Rilevanza

media

Valore paesaggistico

qualificante

Data

24/03/2006

Nome del compilatore



N. scheda

Ente schedatore

Tipo scheda

Rif. L. G. Cod. SITP

Oggetto

Definizione

Qualificazione Cl.

Denominazione

Altra denominazione

Cronologia

Secolo

Pianta

Schema

Forma

Elementi significativi e/o decorativi

Uso / Conservazione

Stato di conservazione

Uso attuale

Uso storico

Localizzazione e Riferimenti geo-topografici

Provincia Ambito

Comune

Località

Coord. piana est Paesaggio locale

Coord. piana nord

Rapporti col contesto ambientale e paesistico

Contesto

Ruolo del bene nel paesaggi

Tipo di paesaggi

Parametri di valutazione

- | | | |
|--------------------------------|-------------------------------------|--------|
| Integrità | <input checked="" type="checkbox"/> | Valore |
| Rarità, unicità | <input type="checkbox"/> | |
| Peculiarità | <input type="checkbox"/> | |
| Rappresentatività | <input type="checkbox"/> | |
| Importanza culturale generale | <input type="checkbox"/> | |
| Importanza storica | <input type="checkbox"/> | |
| Importanza formale, estetica | <input type="checkbox"/> | |
| Importanza sociale, di costume | <input checked="" type="checkbox"/> | |
| Importanza testimoniale | <input type="checkbox"/> | |
| Importanza visuale d'insieme | <input type="checkbox"/> | |
| Leggibilità dell'insieme | <input type="checkbox"/> | |

- | | | |
|----------------------------------|-------------------------------------|---------------------------|
| Fragilità strutturale d'insieme | <input checked="" type="checkbox"/> | Vulnerabilità
endogena |
| Fragilità funzionale d'insieme | <input type="checkbox"/> | |
| Degrado in atto | <input type="checkbox"/> | |
| Propensione spontanea al degrado | <input checked="" type="checkbox"/> | |

- | | | |
|---|--------------------------|--------------------------|
| Precarietà ambientale generale | <input type="checkbox"/> | Vulnerabilità
esogena |
| Precarietà ambientale specifica | <input type="checkbox"/> | |
| Degrado potenz. da attività umane probabili | <input type="checkbox"/> | |

Fotografia



Foto allegate cartella BI_0194_09

Strutture accessorie autonome

Individuazione cartografica

Vincoli "paesaggistici"

Vincoli "monumentali"

Rif. altre schede

Ulteriori riferimenti

Osservazioni

Rilevanza

media

Valore paesaggistico

qualificante

Data

30/03/2006

Nome del compilatore



N. scheda

Ente schedatore

Tipo scheda

Rif. L. G. Cod. SITP

Oggetto

Definizione

Qualificazione Cl.

Denominazione

Altra denominazione

Cronologia

Secolo

Pianta

Schema

Forma

Elementi significativi e/o decorativi

Uso / Conservazione

Stato di conservazione

Uso attuale

Uso storico

Localizzazione e Riferimenti geo-topografici

Provincia Ambito

Comune

Località

Coord. piana est Paesaggio locale

Coord. piana nord

Rapporti col contesto ambientale e paesistico

Contesto

Ruolo del bene nel paesaggi

Tipo di paesaggi

Parametri di valutazione

Integrità	<input checked="" type="checkbox"/>	Valore
Rarità, unicità	<input type="checkbox"/>	
Peculiarità	<input type="checkbox"/>	
Rappresentatività	<input type="checkbox"/>	
Importanza culturale generale	<input type="checkbox"/>	
Importanza storica	<input type="checkbox"/>	
Importanza formale, estetica	<input type="checkbox"/>	
Importanza sociale, di costume	<input checked="" type="checkbox"/>	
Importanza testimoniale	<input type="checkbox"/>	
Importanza visuale d'insieme	<input type="checkbox"/>	
Leggibilità dell'insieme	<input type="checkbox"/>	

Fragilità strutturale d'insieme	<input type="checkbox"/>	Vulnerabilità endogena
Fragilità funzionale d'insieme	<input type="checkbox"/>	
Degrado in atto	<input type="checkbox"/>	
Propensione spontanea al degrado	<input type="checkbox"/>	

Precarietà ambientale generale	<input type="checkbox"/>	Vulnerabilità esogena
Precarietà ambientale specifica	<input type="checkbox"/>	
Degrado potenz. da attività umane probabili	<input type="checkbox"/>	

Fotografia



Foto allegate cartella BI_0207_09

Strutture accessorie autonome

Individuazione cartografica

Vincoli "paesaggistici"

Vincoli "monumentali"

Rif. altre schede

Ulteriori riferimenti

Osservazioni

Rilevanza

media

Valore paesaggistico

caratterizzante

Data

30/03/2006

Nome del compilatore



N. scheda

Ente schedatore

Tipo scheda

Rif. L. G. Cod. SITP

Oggetto

Definizione

Qualificazione Cl.

Denominazione

Altra denominazione

Cronologia

Secolo

Pianta

Schema

Forma

Elementi significativi e/o decorativi

Uso / Conservazione

Stato di conservazione

Uso attuale

Uso storico

Localizzazione e Riferimenti geo-topografici

Provincia Ambito

Comune

Località

Coord. piana est Paesaggio locale

Coord. piana nord

Rapporti col contesto ambientale e paesistico

Contesto

Ruolo del bene nel paesaggi

Tipo di paesaggi

Parametri di valutazione

- | | | |
|--------------------------------|-------------------------------------|--------|
| Integrità | <input type="checkbox"/> | Valore |
| Rarità, unicità | <input type="checkbox"/> | |
| Peculiarità | <input type="checkbox"/> | |
| Rappresentatività | <input type="checkbox"/> | |
| Importanza culturale generale | <input type="checkbox"/> | |
| Importanza storica | <input type="checkbox"/> | |
| Importanza formale, estetica | <input type="checkbox"/> | |
| Importanza sociale, di costume | <input checked="" type="checkbox"/> | |
| Importanza testimoniale | <input type="checkbox"/> | |
| Importanza visuale d'insieme | <input checked="" type="checkbox"/> | |
| Leggibilità dell'insieme | <input type="checkbox"/> | |

- | | | |
|----------------------------------|-------------------------------------|---------------------------|
| Fragilità strutturale d'insieme | <input checked="" type="checkbox"/> | Vulnerabilità
endogena |
| Fragilità funzionale d'insieme | <input checked="" type="checkbox"/> | |
| Degrado in atto | <input checked="" type="checkbox"/> | |
| Propensione spontanea al degrado | <input checked="" type="checkbox"/> | |

- | | | |
|---|--------------------------|--------------------------|
| Precarietà ambientale generale | <input type="checkbox"/> | Vulnerabilità
esogena |
| Precarietà ambientale specifica | <input type="checkbox"/> | |
| Degrado potenz. da attività umane probabili | <input type="checkbox"/> | |

Fotografia



Foto allegate cartella BI_0217_09

Strutture accessorie autonome

Individuazione cartografica

Vincoli "paesaggistici"

Vincoli "monumentali"

Rif. altre schede

Ulteriori riferimenti

Osservazioni

Rilevanza

media

Valore paesaggistico

caratterizzante

Data

30/03/2006

Nome del compilatore



N. scheda

Ente schedatore

Tipo scheda

Rif. L. G. Cod. SITP

Oggetto

Definizione

Qualificazione Cl.

Denominazione

Altra denominazione

Cronologia

Secolo

Pianta

Schema

Forma

Elementi significativi e/o decorativi

Uso / Conservazione

Stato di conservazione

Uso attuale

Uso storico

Localizzazione e Riferimenti geo-topografici

Provincia Ambito

Comune

Località

Coord. piana est Paesaggio locale

Coord. piana nord

Rapporti col contesto ambientale e paesistico

Contesto

Ruolo del bene nel paesaggi

Tipo di paesaggi

Parametri di valutazione

- | | | |
|--------------------------------|-------------------------------------|--------|
| Integrità | <input checked="" type="checkbox"/> | Valore |
| Rarità, unicità | <input type="checkbox"/> | |
| Peculiarità | <input type="checkbox"/> | |
| Rappresentatività | <input type="checkbox"/> | |
| Importanza culturale generale | <input type="checkbox"/> | |
| Importanza storica | <input type="checkbox"/> | |
| Importanza formale, estetica | <input type="checkbox"/> | |
| Importanza sociale, di costume | <input checked="" type="checkbox"/> | |
| Importanza testimoniale | <input type="checkbox"/> | |
| Importanza visuale d'insieme | <input type="checkbox"/> | |
| Leggibilità dell'insieme | <input type="checkbox"/> | |

- | | | |
|----------------------------------|--------------------------|---------------------------|
| Fragilità strutturale d'insieme | <input type="checkbox"/> | Vulnerabilità
endogena |
| Fragilità funzionale d'insieme | <input type="checkbox"/> | |
| Degrado in atto | <input type="checkbox"/> | |
| Propensione spontanea al degrado | <input type="checkbox"/> | |

- | | | |
|---|--------------------------|--------------------------|
| Precarietà ambientale generale | <input type="checkbox"/> | Vulnerabilità
esogena |
| Precarietà ambientale specifica | <input type="checkbox"/> | |
| Degrado potenz. da attività umane probabili | <input type="checkbox"/> | |

Fotografia



Foto allegate cartella BI_0218_09

Strutture accessorie autonome

Individuazione cartografica

Vincoli "paesaggistici"

Vincoli "monumentali"

Rif. altre schede

Ulteriori riferimenti

Osservazioni

Rilevanza

media

Valore paesaggistico

caratterizzante

Data

30/03/2006

Nome del compilatore



N. scheda

Ente schedatore

Tipo scheda

Rif. L. G. Cod. SITP

Oggetto

Definizione

Qualificazione Cl.

Denominazione

Altra denominazione

Cronologia

Secolo

Pianta

Schema

Forma

Elementi significativi e/o decorativi

Uso / Conservazione

Stato di conservazione

Uso attuale

Uso storico

Localizzazione e Riferimenti geo-topografici

Provincia Ambito

Comune

Località

Coord. piana est Paesaggio locale

Coord. piana nord

Rapporti col contesto ambientale e paesistico

Contesto

Ruolo del bene nel paesaggi

Tipo di paesaggi

Parametri di valutazione

- Integrità
- Rarità, unicità
- Peculiarità
- Rappresentatività
- Importanza culturale generale
- Importanza storica
- Importanza formale, estetica
- Importanza sociale, di costume
- Importanza testimoniale
- Importanza visuale d'insieme
- Leggibilità dell'insieme

Valore

- Fragilità strutturale d'insieme
- Fragilità funzionale d'insieme
- Degrado in atto
- Propensione spontanea al degrado

Vulnerabilità
endogena

- Precarietà ambientale generale
- Precarietà ambientale specifica
- Degrado potenz. da attività umane probabili

Vulnerabilità
esogena

Fotografia



Foto allegate cartella BI_0222_09

Strutture accessorie autonome

Individuazione cartografica

Vincoli "paesaggistici"

Vincoli "monumentali"

Rif. altre schede

Ulteriori riferimenti

Osservazioni

Rilevanza

media

Valore paesaggistico

caratterizzante

Data

30/03/2006

Nome del compilatore



N. scheda

Ente schedatore

Tipo scheda

Rif. L. G. Cod. SITP

Oggetto

Definizione

Qualificazione Cl.

Denominazione

Altra denominazione

Cronologia

Secolo

Pianta

Schema

Forma

Elementi significativi e/o decorativi

Uso / Conservazione

Stato di conservazione

Uso attuale

Uso storico

Localizzazione e Riferimenti geo-topografici

Provincia Ambito

Comune

Località

Coord. piana est Paesaggio locale

Coord. piana nord

Rapporti col contesto ambientale e paesistico

Contesto

Ruolo del bene nel paesaggi

Tipo di paesaggi

Parametri di valutazione

Integrità	<input checked="" type="checkbox"/>	Valore
Rarità, unicità	<input type="checkbox"/>	
Peculiarità	<input type="checkbox"/>	
Rappresentatività	<input type="checkbox"/>	
Importanza culturale generale	<input type="checkbox"/>	
Importanza storica	<input type="checkbox"/>	
Importanza formale, estetica	<input type="checkbox"/>	
Importanza sociale, di costume	<input checked="" type="checkbox"/>	
Importanza testimoniale	<input type="checkbox"/>	
Importanza visuale d'insieme	<input type="checkbox"/>	
Leggibilità dell'insieme	<input type="checkbox"/>	

Fragilità strutturale d'insieme	<input checked="" type="checkbox"/>	Vulnerabilità endogena
Fragilità funzionale d'insieme	<input type="checkbox"/>	
Degrado in atto	<input type="checkbox"/>	
Propensione spontanea al degrado	<input checked="" type="checkbox"/>	

Precarietà ambientale generale	<input type="checkbox"/>	Vulnerabilità esogena
Precarietà ambientale specifica	<input type="checkbox"/>	
Degrado potenz. da attività umane probabili	<input type="checkbox"/>	

Fotografia



Foto allegate cartella BI_0227_09

Strutture accessorie autonome

Individuazione cartografica

Vincoli "paesaggistici"

Vincoli "monumentali"

Rif. altre schede

Ulteriori riferimenti

Osservazioni

Rilevanza

media

Valore paesaggistico

caratterizzante

Data

30/03/2006

Nome del compilatore



N. scheda

Ente schedatore

Tipo scheda

Rif. L. G. Cod. SITP

Oggetto

Definizione

Qualificazione Cl.

Denominazione

Altra denominazione

Cronologia

Secolo

Pianta

Schema

Forma

Elementi significativi e/o decorativi

Uso / Conservazione

Stato di conservazione

Uso attuale

Uso storico

Localizzazione e Riferimenti geo-topografici

Provincia Ambito

Comune

Località

Coord. piana est Paesaggio locale

Coord. piana nord

Rapporti col contesto ambientale e paesistico

Contesto

Ruolo del bene nel paesaggi

Tipo di paesaggi

Parametri di valutazione

Integrità	<input checked="" type="checkbox"/>	Valore
Rarità, unicità	<input type="checkbox"/>	
Peculiarità	<input type="checkbox"/>	
Rappresentatività	<input type="checkbox"/>	
Importanza culturale generale	<input type="checkbox"/>	
Importanza storica	<input type="checkbox"/>	
Importanza formale, estetica	<input type="checkbox"/>	
Importanza sociale, di costume	<input checked="" type="checkbox"/>	
Importanza testimoniale	<input type="checkbox"/>	
Importanza visuale d'insieme	<input checked="" type="checkbox"/>	
Leggibilità dell'insieme	<input type="checkbox"/>	

Fragilità strutturale d'insieme	<input type="checkbox"/>	Vulnerabilità endogena
Fragilità funzionale d'insieme	<input type="checkbox"/>	
Degrado in atto	<input type="checkbox"/>	
Propensione spontanea al degrado	<input checked="" type="checkbox"/>	

Precarietà ambientale generale	<input type="checkbox"/>	Vulnerabilità esogena
Precarietà ambientale specifica	<input type="checkbox"/>	
Degrado potenz. da attività umane probabili	<input type="checkbox"/>	

Fotografia




Foto allegate cartella BI_0243_09

Strutture accessorie autonome

Individuazione cartografica

Vincoli "paesaggistici"

Vincoli "monumentali"

Rif. altre schede

Ulteriori riferimenti

Osservazioni

Rilevanza

media

Valore paesaggistico

qualificante

Data

30/03/2006

Nome del compilatore



N. scheda

Ente schedatore

Tipo scheda

Rif. L. G. Cod. SITP

Oggetto

Definizione

Qualificazione Cl.

Denominazione

Altra denominazione

Cronologia

Secolo

Pianta

Schema

Forma

Elementi significativi e/o decorativi

Uso / Conservazione

Stato di conservazione

Uso attuale

Uso storico

Localizzazione e Riferimenti geo-topografici

Provincia Ambito

Comune

Località

Coord. piana est Paesaggio locale

Coord. piana nord

Rapporti col contesto ambientale e paesistico

Contesto

Ruolo del bene nel paesaggi

Tipo di paesaggi

Parametri di valutazione

- | | | |
|--------------------------------|-------------------------------------|--------|
| Integrità | <input checked="" type="checkbox"/> | Valore |
| Rarità, unicità | <input type="checkbox"/> | |
| Peculiarità | <input type="checkbox"/> | |
| Rappresentatività | <input type="checkbox"/> | |
| Importanza culturale generale | <input type="checkbox"/> | |
| Importanza storica | <input type="checkbox"/> | |
| Importanza formale, estetica | <input type="checkbox"/> | |
| Importanza sociale, di costume | <input checked="" type="checkbox"/> | |
| Importanza testimoniale | <input type="checkbox"/> | |
| Importanza visuale d'insieme | <input type="checkbox"/> | |
| Leggibilità dell'insieme | <input type="checkbox"/> | |

- | | | |
|----------------------------------|-------------------------------------|---------------------------|
| Fragilità strutturale d'insieme | <input checked="" type="checkbox"/> | Vulnerabilità
endogena |
| Fragilità funzionale d'insieme | <input type="checkbox"/> | |
| Degrado in atto | <input type="checkbox"/> | |
| Propensione spontanea al degrado | <input checked="" type="checkbox"/> | |

- | | | |
|---|--------------------------|--------------------------|
| Precarietà ambientale generale | <input type="checkbox"/> | Vulnerabilità
esogena |
| Precarietà ambientale specifica | <input type="checkbox"/> | |
| Degrado potenz. da attività umane probabili | <input type="checkbox"/> | |

Fotografia



Foto allegate cartella BI_0247_09

Strutture accessorie autonome

Individuazione cartografica

Vincoli "paesaggistici"

Vincoli "monumentali"

Rif. altre schede

Ulteriori riferimenti

Osservazioni

Rilevanza

media

Valore paesaggistico

caratterizzante

Data

30/03/2006

Nome del compilatore



N. scheda

Ente schedatore

Tipo scheda

Rif. L. G. Cod. SITP

Oggetto

Definizione

Qualificazione Cl.

Denominazione

Altra denominazione

Cronologia

Secolo

Pianta

Schema

Forma

Elementi significativi e/o decorativi

Uso / Conservazione

Stato di conservazione

Uso attuale

Uso storico

Localizzazione e Riferimenti geo-topografici

Provincia Ambito

Comune

Località

Coord. piana est Paesaggio locale

Coord. piana nord

Rapporti col contesto ambientale e paesistico

Contesto

Ruolo del bene nel paesaggi

Tipo di paesaggi

Parametri di valutazione

Integrità	<input type="checkbox"/>	Valore
Rarità, unicità	<input type="checkbox"/>	
Peculiarità	<input type="checkbox"/>	
Rappresentatività	<input type="checkbox"/>	
Importanza culturale generale	<input type="checkbox"/>	
Importanza storica	<input type="checkbox"/>	
Importanza formale, estetica	<input type="checkbox"/>	
Importanza sociale, di costume	<input checked="" type="checkbox"/>	
Importanza testimoniale	<input type="checkbox"/>	
Importanza visuale d'insieme	<input type="checkbox"/>	
Leggibilità dell'insieme	<input type="checkbox"/>	

Fragilità strutturale d'insieme	<input checked="" type="checkbox"/>	Vulnerabilità endogena
Fragilità funzionale d'insieme	<input type="checkbox"/>	
Degrado in atto	<input type="checkbox"/>	
Propensione spontanea al degrado	<input checked="" type="checkbox"/>	

Precarietà ambientale generale	<input type="checkbox"/>	Vulnerabilità esogena
Precarietà ambientale specifica	<input type="checkbox"/>	
Degrado potenz. da attività umane probabili	<input type="checkbox"/>	

Fotografia



Foto allegate cartella BI_0253_09

Strutture accessorie autonome

Individuazione cartografica

Vincoli "paesaggistici"

Vincoli "monumentali"

Rif. altre schede

Ulteriori riferimenti

Osservazioni

Rilevanza

media

Valore paesaggistico

caratterizzante

Data

30/03/2006

Nome del compilatore



N. scheda

Ente schedatore

Tipo scheda

Rif. L. G. Cod. SITP

Oggetto

Definizione

Qualificazione Cl.

Denominazione

Altra denominazione

Cronologia

Secolo

Pianta

Schema

Forma

Elementi significativi e/o decorativi

Uso / Conservazione

Stato di conservazione

Uso attuale

Uso storico

Localizzazione e Riferimenti geo-topografici

Provincia Ambito

Comune

Località

Coord. piana est Paesaggio locale

Coord. piana nord

Rapporti col contesto ambientale e paesistico

Contesto

Ruolo del bene nel paesaggi

Tipo di paesaggi

Parametri di valutazione

- Integrità
- Rarità, unicità
- Peculiarità
- Rappresentatività
- Importanza culturale generale
- Importanza storica
- Importanza formale, estetica
- Importanza sociale, di costume
- Importanza testimoniale
- Importanza visuale d'insieme
- Leggibilità dell'insieme

Valore

- Fragilità strutturale d'insieme
- Fragilità funzionale d'insieme
- Degrado in atto
- Propensione spontanea al degrado

Vulnerabilità
endogena

- Precarietà ambientale generale
- Precarietà ambientale specifica
- Degrado potenz. da attività umane probabili

Vulnerabilità
esogena

Fotografia



Foto allegate cartella BI_0257_09

Strutture accessorie autonome

Individuazione cartografica

Vincoli "paesaggistici"

Vincoli "monumentali"

Rif. altre schede

Ulteriori riferimenti

Osservazioni

Rilevanza

media

Valore paesaggistico

caratterizzante

Data

30/03/2006

Nome del compilatore



N. scheda

Ente schedatore

Tipo scheda

Rif. L. G. Cod. SITP

Oggetto

Definizione

Qualificazione Cl.

Denominazione

Altra denominazione

Cronologia

Secolo

Pianta

Schema

Forma

Elementi significativi e/o decorativi

Uso / Conservazione

Stato di conservazione

Uso attuale

Uso storico

Localizzazione e Riferimenti geo-topografici

Provincia Ambito

Comune

Località

Coord. piana est Paesaggio locale

Coord. piana nord

Rapporti col contesto ambientale e paesistico

Contesto

Ruolo del bene nel paesaggi

Tipo di paesaggi

Parametri di valutazione

- | | | |
|--------------------------------|-------------------------------------|--------|
| Integrità | <input type="checkbox"/> | Valore |
| Rarità, unicità | <input type="checkbox"/> | |
| Peculiarità | <input checked="" type="checkbox"/> | |
| Rappresentatività | <input type="checkbox"/> | |
| Importanza culturale generale | <input type="checkbox"/> | |
| Importanza storica | <input type="checkbox"/> | |
| Importanza formale, estetica | <input type="checkbox"/> | |
| Importanza sociale, di costume | <input checked="" type="checkbox"/> | |
| Importanza testimoniale | <input type="checkbox"/> | |
| Importanza visuale d'insieme | <input type="checkbox"/> | |
| Leggibilità dell'insieme | <input type="checkbox"/> | |

- | | | |
|----------------------------------|-------------------------------------|---------------------------|
| Fragilità strutturale d'insieme | <input checked="" type="checkbox"/> | Vulnerabilità
endogena |
| Fragilità funzionale d'insieme | <input checked="" type="checkbox"/> | |
| Degrado in atto | <input checked="" type="checkbox"/> | |
| Propensione spontanea al degrado | <input type="checkbox"/> | |

- | | | |
|---|--------------------------|--------------------------|
| Precarietà ambientale generale | <input type="checkbox"/> | Vulnerabilità
esogena |
| Precarietà ambientale specifica | <input type="checkbox"/> | |
| Degrado potenz. da attività umane probabili | <input type="checkbox"/> | |

Fotografia



Foto allegate cartella BI_0258_09

Strutture accessorie autonome

Individuazione cartografica

Vincoli "paesaggistici"

Vincoli "monumentali"

Rif. altre schede

Ulteriori riferimenti

Osservazioni

Rilevanza

media

Valore paesaggistico

caratterizzante

Data

30/03/2006

Nome del compilatore



N. scheda

Ente schedatore

Tipo scheda

Rif. L. G. Cod. SITP

Oggetto

Definizione

Qualificazione Cl.

Denominazione

Altra denominazione

Cronologia

Secolo

Pianta

Schema

Forma

Elementi significativi e/o decorativi

Uso / Conservazione

Stato di conservazione

Uso attuale

Uso storico

Localizzazione e Riferimenti geo-topografici

Provincia Ambito

Comune

Località

Coord. piana est Paesaggio locale

Coord. piana nord

Rapporti col contesto ambientale e paesistico

Contesto

Ruolo del bene nel paesaggi

Tipo di paesaggi

Parametri di valutazione

- | | | |
|--------------------------------|-------------------------------------|--------|
| Integrità | <input checked="" type="checkbox"/> | Valore |
| Rarità, unicità | <input type="checkbox"/> | |
| Peculiarità | <input type="checkbox"/> | |
| Rappresentatività | <input type="checkbox"/> | |
| Importanza culturale generale | <input type="checkbox"/> | |
| Importanza storica | <input type="checkbox"/> | |
| Importanza formale, estetica | <input type="checkbox"/> | |
| Importanza sociale, di costume | <input checked="" type="checkbox"/> | |
| Importanza testimoniale | <input type="checkbox"/> | |
| Importanza visuale d'insieme | <input type="checkbox"/> | |
| Leggibilità dell'insieme | <input type="checkbox"/> | |

- | | | |
|----------------------------------|-------------------------------------|---------------------------|
| Fragilità strutturale d'insieme | <input checked="" type="checkbox"/> | Vulnerabilità
endogena |
| Fragilità funzionale d'insieme | <input type="checkbox"/> | |
| Degrado in atto | <input type="checkbox"/> | |
| Propensione spontanea al degrado | <input checked="" type="checkbox"/> | |

- | | | |
|---|--------------------------|--------------------------|
| Precarietà ambientale generale | <input type="checkbox"/> | Vulnerabilità
esogena |
| Precarietà ambientale specifica | <input type="checkbox"/> | |
| Degrado potenz. da attività umane probabili | <input type="checkbox"/> | |

Fotografia



Foto allegate cartella BI_0266_09

Strutture accessorie autonome

Individuazione cartografica

Vincoli "paesaggistici"

Vincoli "monumentali"

Rif. altre schede

Ulteriori riferimenti

Osservazioni

Rilevanza

media

Valore paesaggistico

qualificante

Data

30/03/2006

Nome del compilatore



N. scheda

Ente schedatore

Tipo scheda

Rif. L. G. Cod. SITP

Oggetto

Definizione

Qualificazione Cl.

Denominazione

Altra denominazione

Cronologia

Secolo

Pianta

Schema

Forma

Elementi significativi e/o decorativi

Uso / Conservazione

Stato di conservazione

Uso attuale

Uso storico

Localizzazione e Riferimenti geo-topografici

Provincia Ambito

Comune

Località

Coord. piana est Paesaggio locale

Coord. piana nord

Rapporti col contesto ambientale e paesistico

Contesto

Ruolo del bene nel paesaggi

Tipo di paesaggi

Parametri di valutazione

Integrità	<input checked="" type="checkbox"/>	Valore
Rarità, unicità	<input type="checkbox"/>	
Peculiarità	<input type="checkbox"/>	
Rappresentatività	<input type="checkbox"/>	
Importanza culturale generale	<input type="checkbox"/>	
Importanza storica	<input type="checkbox"/>	
Importanza formale, estetica	<input type="checkbox"/>	
Importanza sociale, di costume	<input checked="" type="checkbox"/>	
Importanza testimoniale	<input type="checkbox"/>	
Importanza visuale d'insieme	<input type="checkbox"/>	
Leggibilità dell'insieme	<input type="checkbox"/>	

Fragilità strutturale d'insieme	<input checked="" type="checkbox"/>	Vulnerabilità endogena
Fragilità funzionale d'insieme	<input type="checkbox"/>	
Degrado in atto	<input checked="" type="checkbox"/>	
Propensione spontanea al degrado	<input type="checkbox"/>	

Precarietà ambientale generale	<input type="checkbox"/>	Vulnerabilità esogena
Precarietà ambientale specifica	<input type="checkbox"/>	
Degrado potenz. da attività umane probabili	<input type="checkbox"/>	

Fotografia



Foto allegate cartella BI_0267_09

Strutture accessorie autonome

Individuazione cartografica

Vincoli "paesaggistici"

Vincoli "monumentali"

Rif. altre schede

Ulteriori riferimenti

Osservazioni

Rilevanza

media

Valore paesaggistico

qualificante

Data

30/03/2006

Nome del compilatore



N. scheda

Ente schedatore

Tipo scheda

Rif. L. G. Cod. SITP

Oggetto

Definizione

Qualificazione Cl.

Denominazione

Altra denominazione

Cronologia

Secolo

Pianta

Schema

Forma

Elementi significativi e/o decorativi

Uso / Conservazione

Stato di conservazione

Uso attuale

Uso storico

Localizzazione e Riferimenti geo-topografici

Provincia Ambito

Comune

Località

Coord. piana est Paesaggio locale

Coord. piana nord

Rapporti col contesto ambientale e paesistico

Contesto

Ruolo del bene nel paesaggi

Tipo di paesaggi

Parametri di valutazione

Integrità	<input checked="" type="checkbox"/>	Valore
Rarità, unicità	<input type="checkbox"/>	
Peculiarità	<input type="checkbox"/>	
Rappresentatività	<input type="checkbox"/>	
Importanza culturale generale	<input type="checkbox"/>	
Importanza storica	<input type="checkbox"/>	
Importanza formale, estetica	<input type="checkbox"/>	
Importanza sociale, di costume	<input checked="" type="checkbox"/>	
Importanza testimoniale	<input type="checkbox"/>	
Importanza visuale d'insieme	<input type="checkbox"/>	
Leggibilità dell'insieme	<input type="checkbox"/>	

Fragilità strutturale d'insieme	<input type="checkbox"/>	Vulnerabilità endogena
Fragilità funzionale d'insieme	<input type="checkbox"/>	
Degrado in atto	<input type="checkbox"/>	
Propensione spontanea al degrado	<input checked="" type="checkbox"/>	

Precarietà ambientale generale	<input type="checkbox"/>	Vulnerabilità esogena
Precarietà ambientale specifica	<input type="checkbox"/>	
Degrado potenz. da attività umane probabili	<input type="checkbox"/>	

Fotografia



Foto allegate cartella BI_0342_09

Strutture accessorie autonome

Individuazione cartografica

Vincoli "paesaggistici"

Vincoli "monumentali"

Rif. altre schede

Ulteriori riferimenti

Osservazioni

Rilevanza

media

Valore paesaggistico

qualificante

Data

31/03/2006

Nome del compilatore



N. scheda

Ente schedatore

Tipo scheda

Rif. L. G. Cod. SITP

Oggetto

Definizione

Qualificazione Cl.

Denominazione

Altra denominazione

Cronologia

Secolo

Pianta

Schema

Forma

Elementi significativi e/o decorativi

Uso / Conservazione

Stato di conservazione

Uso attuale

Uso storico

Localizzazione e Riferimenti geo-topografici

Provincia Ambito

Comune

Località

Coord. piana est Paesaggio locale

Coord. piana nord

Rapporti col contesto ambientale e paesistico

Contesto

Ruolo del bene nel paesaggi

Tipo di paesaggi

Parametri di valutazione

- | | | |
|--------------------------------|-------------------------------------|--------|
| Integrità | <input checked="" type="checkbox"/> | Valore |
| Rarità, unicità | <input type="checkbox"/> | |
| Peculiarità | <input checked="" type="checkbox"/> | |
| Rappresentatività | <input type="checkbox"/> | |
| Importanza culturale generale | <input type="checkbox"/> | |
| Importanza storica | <input type="checkbox"/> | |
| Importanza formale, estetica | <input type="checkbox"/> | |
| Importanza sociale, di costume | <input type="checkbox"/> | |
| Importanza testimoniale | <input type="checkbox"/> | |
| Importanza visuale d'insieme | <input checked="" type="checkbox"/> | |
| Leggibilità dell'insieme | <input type="checkbox"/> | |

- | | | |
|----------------------------------|--------------------------|---------------------------|
| Fragilità strutturale d'insieme | <input type="checkbox"/> | Vulnerabilità
endogena |
| Fragilità funzionale d'insieme | <input type="checkbox"/> | |
| Degrado in atto | <input type="checkbox"/> | |
| Propensione spontanea al degrado | <input type="checkbox"/> | |

- | | | |
|---|--------------------------|--------------------------|
| Precarietà ambientale generale | <input type="checkbox"/> | Vulnerabilità
esogena |
| Precarietà ambientale specifica | <input type="checkbox"/> | |
| Degrado potenz. da attività umane probabili | <input type="checkbox"/> | |

Fotografia



Foto allegate cartella BI_0190_09

Strutture accessorie autonome

Individuazione cartografica

Vincoli "paesaggistici"

Vincoli "monumentali"

Rif. altre schede

Ulteriori riferimenti

Osservazioni

Rilevanza

media

Valore paesaggistico

qualificante

Data

30/03/2006

Nome del compilatore



N. scheda

Ente schedatore

Tipo scheda

Rif. L. G. Cod. SITP

Oggetto

Definizione

Qualificazione Cl.

Denominazione

Altra denominazione

Cronologia

Secolo

Pianta

Schema

Forma

Elementi significativi e/o decorativi

Uso / Conservazione

Stato di conservazione

Uso attuale

Uso storico

Localizzazione e Riferimenti geo-topografici

Provincia Ambito

Comune

Località

Coord. piana est Paesaggio locale

Coord. piana nord

Rapporti col contesto ambientale e paesistico

Contesto

Ruolo del bene nel paesaggi

Tipo di paesaggi

Parametri di valutazione

Integrità	<input checked="" type="checkbox"/>	Valore
Rarità, unicità	<input type="checkbox"/>	
Peculiarità	<input type="checkbox"/>	
Rappresentatività	<input checked="" type="checkbox"/>	
Importanza culturale generale	<input type="checkbox"/>	
Importanza storica	<input type="checkbox"/>	
Importanza formale, estetica	<input type="checkbox"/>	
Importanza sociale, di costume	<input type="checkbox"/>	
Importanza testimoniale	<input type="checkbox"/>	
Importanza visuale d'insieme	<input checked="" type="checkbox"/>	
Leggibilità dell'insieme	<input type="checkbox"/>	

Fragilità strutturale d'insieme	<input type="checkbox"/>	Vulnerabilità endogena
Fragilità funzionale d'insieme	<input type="checkbox"/>	
Degrado in atto	<input type="checkbox"/>	
Propensione spontanea al degrado	<input checked="" type="checkbox"/>	

Precarietà ambientale generale	<input type="checkbox"/>	Vulnerabilità esogena
Precarietà ambientale specifica	<input type="checkbox"/>	
Degrado potenz. da attività umane probabili	<input type="checkbox"/>	

Fotografia



Foto allegate cartella BI_0191_09

Strutture accessorie autonome

Individuazione cartografica

Vincoli "paesaggistici"

Vincoli "monumentali"

Rif. altre schede

Ulteriori riferimenti

Osservazioni

Rilevanza

media

Valore paesaggistico

qualificante

Data

30/03/2006

Nome del compilatore



N. scheda

Ente schedatore

Tipo scheda

Rif. L. G. Cod. SITP

Oggetto

Definizione

Qualificazione Cl.

Denominazione

Altra denominazione

Cronologia

Secolo

Pianta

Schema

Forma

Elementi significativi e/o decorativi

Uso / Conservazione

Stato di conservazione

Uso attuale

Uso storico

Localizzazione e Riferimenti geo-topografici

Provincia Ambito

Comune

Località

Coord. piana est Paesaggio locale

Coord. piana nord

Rapporti col contesto ambientale e paesistico

Contesto

Ruolo del bene nel paesaggi

Tipo di paesaggi

Parametri di valutazione

- | | | |
|--------------------------------|-------------------------------------|--------|
| Integrità | <input checked="" type="checkbox"/> | Valore |
| Rarità, unicità | <input type="checkbox"/> | |
| Peculiarità | <input type="checkbox"/> | |
| Rappresentatività | <input checked="" type="checkbox"/> | |
| Importanza culturale generale | <input type="checkbox"/> | |
| Importanza storica | <input type="checkbox"/> | |
| Importanza formale, estetica | <input type="checkbox"/> | |
| Importanza sociale, di costume | <input type="checkbox"/> | |
| Importanza testimoniale | <input type="checkbox"/> | |
| Importanza visuale d'insieme | <input type="checkbox"/> | |
| Leggibilità dell'insieme | <input type="checkbox"/> | |

- | | | |
|----------------------------------|--------------------------|---------------------------|
| Fragilità strutturale d'insieme | <input type="checkbox"/> | Vulnerabilità
endogena |
| Fragilità funzionale d'insieme | <input type="checkbox"/> | |
| Degrado in atto | <input type="checkbox"/> | |
| Propensione spontanea al degrado | <input type="checkbox"/> | |

- | | | |
|---|--------------------------|--------------------------|
| Precarietà ambientale generale | <input type="checkbox"/> | Vulnerabilità
esogena |
| Precarietà ambientale specifica | <input type="checkbox"/> | |
| Degrado potenz. da attività umane probabili | <input type="checkbox"/> | |

Fotografia



Foto allegate cartella BI_0192_09

Strutture accessorie autonome

Individuazione cartografica

Vincoli "paesaggistici"

Vincoli "monumentali"

Rif. altre schede

Ulteriori riferimenti

Osservazioni

Rilevanza

media

Valore paesaggistico

caratterizzante

Data

30/03/2006

Nome del compilatore



N. scheda

Ente schedatore

Tipo scheda

Rif. L. G. Cod. SITP

Oggetto

Definizione

Qualificazione Cl.

Denominazione

Altra denominazione

Cronologia

Secolo

Pianta

Schema

Forma

Elementi significativi e/o decorativi

Uso / Conservazione

Stato di conservazione

Uso attuale

Uso storico

Localizzazione e Riferimenti geo-topografici

Provincia Ambito

Comune

Località

Coord. piana est Paesaggio locale

Coord. piana nord

Rapporti col contesto ambientale e paesistico

Contesto

Ruolo del bene nel paesaggi

Tipo di paesaggi

Parametri di valutazione

- | | | |
|--------------------------------|-------------------------------------|--------|
| Integrità | <input checked="" type="checkbox"/> | Valore |
| Rarità, unicità | <input type="checkbox"/> | |
| Peculiarità | <input type="checkbox"/> | |
| Rappresentatività | <input checked="" type="checkbox"/> | |
| Importanza culturale generale | <input type="checkbox"/> | |
| Importanza storica | <input type="checkbox"/> | |
| Importanza formale, estetica | <input type="checkbox"/> | |
| Importanza sociale, di costume | <input type="checkbox"/> | |
| Importanza testimoniale | <input type="checkbox"/> | |
| Importanza visuale d'insieme | <input checked="" type="checkbox"/> | |
| Leggibilità dell'insieme | <input type="checkbox"/> | |

- | | | |
|----------------------------------|-------------------------------------|---------------------------|
| Fragilità strutturale d'insieme | <input checked="" type="checkbox"/> | Vulnerabilità
endogena |
| Fragilità funzionale d'insieme | <input type="checkbox"/> | |
| Degrado in atto | <input checked="" type="checkbox"/> | |
| Propensione spontanea al degrado | <input type="checkbox"/> | |

- | | | |
|---|--------------------------|--------------------------|
| Precarietà ambientale generale | <input type="checkbox"/> | Vulnerabilità
esogena |
| Precarietà ambientale specifica | <input type="checkbox"/> | |
| Degrado potenz. da attività umane probabili | <input type="checkbox"/> | |

Fotografia



Foto allegate cartella BI_0193_09

Strutture accessorie autonome

Individuazione cartografica

Vincoli "paesaggistici"

Vincoli "monumentali"

Rif. altre schede

Ulteriori riferimenti

Osservazioni

Rilevanza

media

Valore paesaggistico

caratterizzante

Data

30/03/2006

Nome del compilatore



N. scheda

Ente schedatore

Tipo scheda

Rif. L. G. Cod. SITP

Oggetto

Definizione

Qualificazione Cl.

Denominazione

Altra denominazione

Cronologia

Secolo

Pianta

Schema

Forma

Elementi significativi e/o decorativi

Uso / Conservazione

Stato di conservazione

Uso attuale

Uso storico

Localizzazione e Riferimenti geo-topografici

Provincia Ambito

Comune

Località

Coord. piana est Paesaggio locale

Coord. piana nord

Rapporti col contesto ambientale e paesistico

Contesto

Ruolo del bene nel paesaggi

Tipo di paesaggi

Parametri di valutazione

Integrità	<input checked="" type="checkbox"/>	Valore
Rarità, unicità	<input type="checkbox"/>	
Peculiarità	<input type="checkbox"/>	
Rappresentatività	<input type="checkbox"/>	
Importanza culturale generale	<input type="checkbox"/>	
Importanza storica	<input type="checkbox"/>	
Importanza formale, estetica	<input type="checkbox"/>	
Importanza sociale, di costume	<input type="checkbox"/>	
Importanza testimoniale	<input type="checkbox"/>	
Importanza visuale d'insieme	<input checked="" type="checkbox"/>	
Leggibilità dell'insieme	<input type="checkbox"/>	

Fragilità strutturale d'insieme	<input type="checkbox"/>	Vulnerabilità endogena
Fragilità funzionale d'insieme	<input type="checkbox"/>	
Degrado in atto	<input type="checkbox"/>	
Propensione spontanea al degrado	<input type="checkbox"/>	

Precarietà ambientale generale	<input type="checkbox"/>	Vulnerabilità esogena
Precarietà ambientale specifica	<input type="checkbox"/>	
Degrado potenz. da attività umane probabili	<input type="checkbox"/>	

Fotografia



Foto allegate cartella BI_0195_09

Strutture accessorie autonome

Individuazione cartografica

Vincoli "paesaggistici"

Vincoli "monumentali"

Rif. altre schede

Ulteriori riferimenti

Osservazioni

Rilevanza

media

Valore paesaggistico

qualificante

Data

30/03/2006

Nome del compilatore



N. scheda

Ente schedatore

Tipo scheda

Rif. L. G. Cod. SITP

Oggetto

Definizione

Qualificazione Cl.

Denominazione

Altra denominazione

Cronologia

Secolo

Pianta

Schema

Forma

Elementi significativi e/o decorativi

Uso / Conservazione

Stato di conservazione

Uso attuale

Uso storico

Localizzazione e Riferimenti geo-topografici

Provincia Ambito

Comune

Località

Coord. piana est Paesaggio locale

Coord. piana nord

Rapporti col contesto ambientale e paesistico

Contesto

Ruolo del bene nel paesaggi

Tipo di paesaggi

Parametri di valutazione

Integrità	<input checked="" type="checkbox"/>	Valore
Rarità, unicità	<input type="checkbox"/>	
Peculiarità	<input type="checkbox"/>	
Rappresentatività	<input type="checkbox"/>	
Importanza culturale generale	<input type="checkbox"/>	
Importanza storica	<input type="checkbox"/>	
Importanza formale, estetica	<input checked="" type="checkbox"/>	
Importanza sociale, di costume	<input type="checkbox"/>	
Importanza testimoniale	<input type="checkbox"/>	
Importanza visuale d'insieme	<input checked="" type="checkbox"/>	
Leggibilità dell'insieme	<input type="checkbox"/>	

Fragilità strutturale d'insieme	<input checked="" type="checkbox"/>	Vulnerabilità endogena
Fragilità funzionale d'insieme	<input type="checkbox"/>	
Degrado in atto	<input checked="" type="checkbox"/>	
Propensione spontanea al degrado	<input checked="" type="checkbox"/>	

Precarietà ambientale generale	<input type="checkbox"/>	Vulnerabilità esogena
Precarietà ambientale specifica	<input type="checkbox"/>	
Degrado potenz. da attività umane probabili	<input type="checkbox"/>	

Fotografia



Foto allegate cartella BI_0196_09

Strutture accessorie autonome

Individuazione cartografica

Vincoli "paesaggistici"

Vincoli "monumentali"

Rif. altre schede

Ulteriori riferimenti

Osservazioni

Rilevanza

media

Valore paesaggistico

qualificante

Data

30/03/2006

Nome del compilatore



N. scheda

Ente schedatore

Tipo scheda

Rif. L. G. Cod. SITP

Oggetto

Definizione

Qualificazione Cl.

Denominazione

Altra denominazione

Cronologia

Secolo

Pianta

Schema

Forma

Elementi significativi e/o decorativi

Uso / Conservazione

Stato di conservazione

Uso attuale

Uso storico

Localizzazione e Riferimenti geo-topografici

Provincia Ambito

Comune

Località

Coord. piana est Paesaggio locale

Coord. piana nord

Rapporti col contesto ambientale e paesistico

Contesto

Ruolo del bene nel paesaggi

Tipo di paesaggi

Parametri di valutazione

Integrità	<input checked="" type="checkbox"/>	Valore
Rarità, unicità	<input type="checkbox"/>	
Peculiarità	<input type="checkbox"/>	
Rappresentatività	<input checked="" type="checkbox"/>	
Importanza culturale generale	<input type="checkbox"/>	
Importanza storica	<input type="checkbox"/>	
Importanza formale, estetica	<input type="checkbox"/>	
Importanza sociale, di costume	<input type="checkbox"/>	
Importanza testimoniale	<input type="checkbox"/>	
Importanza visuale d'insieme	<input checked="" type="checkbox"/>	
Leggibilità dell'insieme	<input type="checkbox"/>	

Fragilità strutturale d'insieme	<input checked="" type="checkbox"/>	Vulnerabilità endogena
Fragilità funzionale d'insieme	<input checked="" type="checkbox"/>	
Degrado in atto	<input checked="" type="checkbox"/>	
Propensione spontanea al degrado	<input type="checkbox"/>	

Precarietà ambientale generale	<input type="checkbox"/>	Vulnerabilità esogena
Precarietà ambientale specifica	<input type="checkbox"/>	
Degrado potenz. da attività umane probabili	<input type="checkbox"/>	

Fotografia



Foto allegate cartella BI_0197_09

Strutture accessorie autonome

Individuazione cartografica

Vincoli "paesaggistici"

Vincoli "monumentali"

Rif. altre schede

Ulteriori riferimenti

Osservazioni

Rilevanza

media

Valore paesaggistico

qualificante

Data

30/03/2006

Nome del compilatore



N. scheda

Ente schedatore

Tipo scheda

Rif. L. G. Cod. SITP

Oggetto

Definizione

Qualificazione Cl.

Denominazione

Altra denominazione

Cronologia

Secolo

Pianta

Schema

Forma

Elementi significativi e/o decorativi

Uso / Conservazione

Stato di conservazione

Uso attuale

Uso storico

Localizzazione e Riferimenti geo-topografici

Provincia Ambito

Comune

Località

Coord. piana est Paesaggio locale

Coord. piana nord

Rapporti col contesto ambientale e paesistico

Contesto

Ruolo del bene nel paesaggi

Tipo di paesaggi

Parametri di valutazione

- | | | |
|--------------------------------|-------------------------------------|--------|
| Integrità | <input checked="" type="checkbox"/> | Valore |
| Rarità, unicità | <input type="checkbox"/> | |
| Peculiarità | <input type="checkbox"/> | |
| Rappresentatività | <input checked="" type="checkbox"/> | |
| Importanza culturale generale | <input type="checkbox"/> | |
| Importanza storica | <input type="checkbox"/> | |
| Importanza formale, estetica | <input type="checkbox"/> | |
| Importanza sociale, di costume | <input type="checkbox"/> | |
| Importanza testimoniale | <input type="checkbox"/> | |
| Importanza visuale d'insieme | <input checked="" type="checkbox"/> | |
| Leggibilità dell'insieme | <input type="checkbox"/> | |

- | | | |
|----------------------------------|-------------------------------------|---------------------------|
| Fragilità strutturale d'insieme | <input checked="" type="checkbox"/> | Vulnerabilità
endogena |
| Fragilità funzionale d'insieme | <input checked="" type="checkbox"/> | |
| Degrado in atto | <input checked="" type="checkbox"/> | |
| Propensione spontanea al degrado | <input checked="" type="checkbox"/> | |

- | | | |
|---|--------------------------|--------------------------|
| Precarietà ambientale generale | <input type="checkbox"/> | Vulnerabilità
esogena |
| Precarietà ambientale specifica | <input type="checkbox"/> | |
| Degrado potenz. da attività umane probabili | <input type="checkbox"/> | |

Fotografia



Foto allegate cartella BI_0199_09

Strutture accessorie autonome

Individuazione cartografica

Vincoli "paesaggistici"

Vincoli "monumentali"

Rif. altre schede

Ulteriori riferimenti

Osservazioni

Rilevanza

media

Valore paesaggistico

caratterizzante

Data

30/03/2006

Nome del compilatore



N. scheda

Ente schedatore

Tipo scheda

Rif. L. G. Cod. SITP

Oggetto

Definizione

Qualificazione Cl.

Denominazione

Altra denominazione

Cronologia

Secolo

Pianta

Schema

Forma

Elementi significativi e/o decorativi

Uso / Conservazione

Stato di conservazione

Uso attuale

Uso storico

Localizzazione e Riferimenti geo-topografici

Provincia Ambito

Comune

Località

Coord. piana est Paesaggio locale

Coord. piana nord

Rapporti col contesto ambientale e paesistico

Contesto

Ruolo del bene nel paesaggi

Tipo di paesaggi

Parametri di valutazione

- | | | |
|--------------------------------|-------------------------------------|--------|
| Integrità | <input type="checkbox"/> | Valore |
| Rarità, unicità | <input type="checkbox"/> | |
| Peculiarità | <input type="checkbox"/> | |
| Rappresentatività | <input checked="" type="checkbox"/> | |
| Importanza culturale generale | <input type="checkbox"/> | |
| Importanza storica | <input type="checkbox"/> | |
| Importanza formale, estetica | <input type="checkbox"/> | |
| Importanza sociale, di costume | <input type="checkbox"/> | |
| Importanza testimoniale | <input type="checkbox"/> | |
| Importanza visuale d'insieme | <input checked="" type="checkbox"/> | |
| Leggibilità dell'insieme | <input type="checkbox"/> | |

- | | | |
|----------------------------------|-------------------------------------|---------------------------|
| Fragilità strutturale d'insieme | <input checked="" type="checkbox"/> | Vulnerabilità
endogena |
| Fragilità funzionale d'insieme | <input checked="" type="checkbox"/> | |
| Degrado in atto | <input checked="" type="checkbox"/> | |
| Propensione spontanea al degrado | <input type="checkbox"/> | |

- | | | |
|---|--------------------------|--------------------------|
| Precarietà ambientale generale | <input type="checkbox"/> | Vulnerabilità
esogena |
| Precarietà ambientale specifica | <input type="checkbox"/> | |
| Degrado potenz. da attività umane probabili | <input type="checkbox"/> | |

Fotografia



Foto allegate cartella BI_0200_09

Strutture accessorie autonome

Individuazione cartografica

Vincoli "paesaggistici"

Vincoli "monumentali"

Rif. altre schede

Ulteriori riferimenti

Osservazioni

Rilevanza

media

Valore paesaggistico

caratterizzante

Data

30/03/2006

Nome del compilatore



N. scheda

Ente schedatore

Tipo scheda

Rif. L. G. Cod. SITP

Oggetto

Definizione

Qualificazione Cl.

Denominazione

Altra denominazione

Cronologia

Secolo

Pianta

Schema

Forma

Elementi significativi e/o decorativi

Uso / Conservazione

Stato di conservazione

Uso attuale

Uso storico

Localizzazione e Riferimenti geo-topografici

Provincia Ambito

Comune

Località

Coord. piana est Paesaggio locale

Coord. piana nord

Rapporti col contesto ambientale e paesistico

Contesto

Ruolo del bene nel paesaggi

Tipo di paesaggi

Parametri di valutazione

- | | | |
|--------------------------------|-------------------------------------|--------|
| Integrità | <input checked="" type="checkbox"/> | Valore |
| Rarità, unicità | <input type="checkbox"/> | |
| Peculiarità | <input type="checkbox"/> | |
| Rappresentatività | <input checked="" type="checkbox"/> | |
| Importanza culturale generale | <input type="checkbox"/> | |
| Importanza storica | <input type="checkbox"/> | |
| Importanza formale, estetica | <input type="checkbox"/> | |
| Importanza sociale, di costume | <input type="checkbox"/> | |
| Importanza testimoniale | <input type="checkbox"/> | |
| Importanza visuale d'insieme | <input checked="" type="checkbox"/> | |
| Leggibilità dell'insieme | <input type="checkbox"/> | |

- | | | |
|----------------------------------|-------------------------------------|---------------------------|
| Fragilità strutturale d'insieme | <input checked="" type="checkbox"/> | Vulnerabilità
endogena |
| Fragilità funzionale d'insieme | <input checked="" type="checkbox"/> | |
| Degrado in atto | <input checked="" type="checkbox"/> | |
| Propensione spontanea al degrado | <input type="checkbox"/> | |

- | | | |
|---|--------------------------|--------------------------|
| Precarietà ambientale generale | <input type="checkbox"/> | Vulnerabilità
esogena |
| Precarietà ambientale specifica | <input type="checkbox"/> | |
| Degrado potenz. da attività umane probabili | <input type="checkbox"/> | |

Fotografia



Foto allegate cartella BI_0201_09

Strutture accessorie autonome

Individuazione cartografica

Vincoli "paesaggistici"

Vincoli "monumentali"

Rif. altre schede

Ulteriori riferimenti

Osservazioni

Rilevanza

media

Valore paesaggistico

caratterizzante

Data

30/03/2006

Nome del compilatore



N. scheda

Ente schedatore

Tipo scheda

Rif. L. G. Cod. SITP

Oggetto

Definizione

Qualificazione Cl.

Denominazione

Altra denominazione

Cronologia

Secolo

Pianta

Schema

Forma

Elementi significativi e/o decorativi

Uso / Conservazione

Stato di conservazione

Uso attuale

Uso storico

Localizzazione e Riferimenti geo-topografici

Provincia Ambito

Comune

Località

Coord. piana est Paesaggio locale

Coord. piana nord

Rapporti col contesto ambientale e paesistico

Contesto

Ruolo del bene nel paesaggi

Tipo di paesaggi

Parametri di valutazione

- | | | |
|--------------------------------|-------------------------------------|--------|
| Integrità | <input checked="" type="checkbox"/> | Valore |
| Rarità, unicità | <input type="checkbox"/> | |
| Peculiarità | <input type="checkbox"/> | |
| Rappresentatività | <input checked="" type="checkbox"/> | |
| Importanza culturale generale | <input type="checkbox"/> | |
| Importanza storica | <input type="checkbox"/> | |
| Importanza formale, estetica | <input type="checkbox"/> | |
| Importanza sociale, di costume | <input type="checkbox"/> | |
| Importanza testimoniale | <input type="checkbox"/> | |
| Importanza visuale d'insieme | <input type="checkbox"/> | |
| Leggibilità dell'insieme | <input type="checkbox"/> | |

- | | | |
|----------------------------------|-------------------------------------|---------------------------|
| Fragilità strutturale d'insieme | <input checked="" type="checkbox"/> | Vulnerabilità
endogena |
| Fragilità funzionale d'insieme | <input type="checkbox"/> | |
| Degrado in atto | <input type="checkbox"/> | |
| Propensione spontanea al degrado | <input checked="" type="checkbox"/> | |

- | | | |
|---|--------------------------|--------------------------|
| Precarietà ambientale generale | <input type="checkbox"/> | Vulnerabilità
esogena |
| Precarietà ambientale specifica | <input type="checkbox"/> | |
| Degrado potenz. da attività umane probabili | <input type="checkbox"/> | |

Fotografia



Foto allegate cartella BI_0202_09

Strutture accessorie autonome

Individuazione cartografica

Vincoli "paesaggistici"

Vincoli "monumentali"

Rif. altre schede

Ulteriori riferimenti

Osservazioni

Rilevanza

media

Valore paesaggistico

caratterizzante

Data

30/03/2006

Nome del compilatore



N. scheda

Ente schedatore

Tipo scheda

Rif. L. G. Cod. SITP

Oggetto

Definizione

Qualificazione Cl.

Denominazione

Altra denominazione

Cronologia

Secolo

Pianta

Schema

Forma

Elementi significativi e/o decorativi

Uso / Conservazione

Stato di conservazione

Uso attuale

Uso storico

Localizzazione e Riferimenti geo-topografici

Provincia Ambito

Comune

Località

Coord. piana est Paesaggio locale

Coord. piana nord

Rapporti col contesto ambientale e paesistico

Contesto

Ruolo del bene nel paesaggi

Tipo di paesaggi

Parametri di valutazione

Integrità	<input checked="" type="checkbox"/>	Valore
Rarità, unicità	<input type="checkbox"/>	
Peculiarità	<input type="checkbox"/>	
Rappresentatività	<input checked="" type="checkbox"/>	
Importanza culturale generale	<input type="checkbox"/>	
Importanza storica	<input type="checkbox"/>	
Importanza formale, estetica	<input type="checkbox"/>	
Importanza sociale, di costume	<input type="checkbox"/>	
Importanza testimoniale	<input type="checkbox"/>	
Importanza visuale d'insieme	<input type="checkbox"/>	
Leggibilità dell'insieme	<input type="checkbox"/>	

Fragilità strutturale d'insieme	<input checked="" type="checkbox"/>	Vulnerabilità endogena
Fragilità funzionale d'insieme	<input type="checkbox"/>	
Degrado in atto	<input type="checkbox"/>	
Propensione spontanea al degrado	<input checked="" type="checkbox"/>	

Precarietà ambientale generale	<input type="checkbox"/>	Vulnerabilità esogena
Precarietà ambientale specifica	<input type="checkbox"/>	
Degrado potenz. da attività umane probabili	<input type="checkbox"/>	

Fotografia



Foto allegate cartella BI_0203_09

Strutture accessorie autonome

Individuazione cartografica

Vincoli "paesaggistici"

Vincoli "monumentali"

Rif. altre schede

Ulteriori riferimenti

Osservazioni

Rilevanza

media

Valore paesaggistico

caratterizzante

Data

30/03/2006

Nome del compilatore



N. scheda

Ente schedatore

Tipo scheda

Rif. L. G. Cod. SITP

Oggetto

Definizione

Qualificazione Cl.

Denominazione

Altra denominazione

Cronologia

Secolo

Pianta

Schema

Forma

Elementi significativi e/o decorativi

Uso / Conservazione

Stato di conservazione

Uso attuale

Uso storico

Localizzazione e Riferimenti geo-topografici

Provincia Ambito

Comune

Località

Coord. piana est Paesaggio locale

Coord. piana nord

Rapporti col contesto ambientale e paesistico

Contesto

Ruolo del bene nel paesaggi

Tipo di paesaggi

Parametri di valutazione

Integrità	<input checked="" type="checkbox"/>	Valore
Rarità, unicità	<input type="checkbox"/>	
Peculiarità	<input type="checkbox"/>	
Rappresentatività	<input checked="" type="checkbox"/>	
Importanza culturale generale	<input type="checkbox"/>	
Importanza storica	<input type="checkbox"/>	
Importanza formale, estetica	<input type="checkbox"/>	
Importanza sociale, di costume	<input type="checkbox"/>	
Importanza testimoniale	<input type="checkbox"/>	
Importanza visuale d'insieme	<input type="checkbox"/>	
Leggibilità dell'insieme	<input type="checkbox"/>	

Fragilità strutturale d'insieme	<input checked="" type="checkbox"/>	Vulnerabilità endogena
Fragilità funzionale d'insieme	<input type="checkbox"/>	
Degrado in atto	<input type="checkbox"/>	
Propensione spontanea al degrado	<input checked="" type="checkbox"/>	

Precarietà ambientale generale	<input type="checkbox"/>	Vulnerabilità esogena
Precarietà ambientale specifica	<input type="checkbox"/>	
Degrado potenz. da attività umane probabili	<input type="checkbox"/>	

Fotografia



Foto allegate cartella BI_0204_09

Strutture accessorie autonome

Individuazione cartografica

Vincoli "paesaggistici"

Vincoli "monumentali"

Rif. altre schede

Ulteriori riferimenti

Osservazioni

Rilevanza

media

Valore paesaggistico

caratterizzante

Data

30/03/2006

Nome del compilatore



N. scheda

Ente schedatore

Tipo scheda

Rif. L. G. Cod. SITP

Oggetto

Definizione

Qualificazione Cl.

Denominazione

Altra denominazione

Cronologia

Secolo

Pianta

Schema

Forma

Elementi significativi e/o decorativi

Uso / Conservazione

Stato di conservazione

Uso attuale

Uso storico

Localizzazione e Riferimenti geo-topografici

Provincia Ambito

Comune

Località

Coord. piana est Paesaggio locale

Coord. piana nord

Rapporti col contesto ambientale e paesistico

Contesto

Ruolo del bene nel paesaggi

Tipo di paesaggi

Parametri di valutazione

- | | | |
|--------------------------------|-------------------------------------|--------|
| Integrità | <input checked="" type="checkbox"/> | Valore |
| Rarità, unicità | <input type="checkbox"/> | |
| Peculiarità | <input type="checkbox"/> | |
| Rappresentatività | <input checked="" type="checkbox"/> | |
| Importanza culturale generale | <input type="checkbox"/> | |
| Importanza storica | <input type="checkbox"/> | |
| Importanza formale, estetica | <input type="checkbox"/> | |
| Importanza sociale, di costume | <input type="checkbox"/> | |
| Importanza testimoniale | <input type="checkbox"/> | |
| Importanza visuale d'insieme | <input checked="" type="checkbox"/> | |
| Leggibilità dell'insieme | <input type="checkbox"/> | |

- | | | |
|----------------------------------|-------------------------------------|---------------------------|
| Fragilità strutturale d'insieme | <input type="checkbox"/> | Vulnerabilità
endogena |
| Fragilità funzionale d'insieme | <input type="checkbox"/> | |
| Degrado in atto | <input type="checkbox"/> | |
| Propensione spontanea al degrado | <input checked="" type="checkbox"/> | |

- | | | |
|---|--------------------------|--------------------------|
| Precarietà ambientale generale | <input type="checkbox"/> | Vulnerabilità
esogena |
| Precarietà ambientale specifica | <input type="checkbox"/> | |
| Degrado potenz. da attività umane probabili | <input type="checkbox"/> | |

Fotografia



Foto allegate cartella BI_0205_09

Strutture accessorie autonome

Individuazione cartografica

Vincoli "paesaggistici"

Vincoli "monumentali"

Rif. altre schede

Ulteriori riferimenti

Osservazioni

Rilevanza

media

Valore paesaggistico

qualificante

Data

30/03/2006

Nome del compilatore



N. scheda

Ente schedatore

Tipo scheda

Rif. L. G. Cod. SITP

Oggetto

Definizione

Qualificazione Cl.

Denominazione

Altra denominazione

Cronologia

Secolo

Pianta

Schema

Forma

Elementi significativi e/o decorativi

Uso / Conservazione

Stato di conservazione

Uso attuale

Uso storico

Localizzazione e Riferimenti geo-topografici

Provincia Ambito

Comune

Località

Coord. piana est Paesaggio locale

Coord. piana nord

Rapporti col contesto ambientale e paesistico

Contesto

Ruolo del bene nel paesaggi

Tipo di paesaggi

Parametri di valutazione

Integrità	<input checked="" type="checkbox"/>	Valore
Rarità, unicità	<input type="checkbox"/>	
Peculiarità	<input type="checkbox"/>	
Rappresentatività	<input checked="" type="checkbox"/>	
Importanza culturale generale	<input type="checkbox"/>	
Importanza storica	<input type="checkbox"/>	
Importanza formale, estetica	<input type="checkbox"/>	
Importanza sociale, di costume	<input type="checkbox"/>	
Importanza testimoniale	<input type="checkbox"/>	
Importanza visuale d'insieme	<input type="checkbox"/>	
Leggibilità dell'insieme	<input type="checkbox"/>	

Fragilità strutturale d'insieme	<input checked="" type="checkbox"/>	Vulnerabilità endogena
Fragilità funzionale d'insieme	<input type="checkbox"/>	
Degrado in atto	<input type="checkbox"/>	
Propensione spontanea al degrado	<input checked="" type="checkbox"/>	

Precarietà ambientale generale	<input type="checkbox"/>	Vulnerabilità esogena
Precarietà ambientale specifica	<input type="checkbox"/>	
Degrado potenz. da attività umane probabili	<input type="checkbox"/>	

Fotografia



Foto allegate cartella BI_0206_09

Strutture accessorie autonome

Individuazione cartografica

Vincoli "paesaggistici"

Vincoli "monumentali"

Rif. altre schede

Ulteriori riferimenti

Osservazioni

Rilevanza

media

Valore paesaggistico

caratterizzante

Data

30/03/2006

Nome del compilatore



N. scheda

Ente schedatore

Tipo scheda

Rif. L. G. Cod. SITP

Oggetto

Definizione

Qualificazione Cl.

Denominazione

Altra denominazione

Cronologia

Secolo

Pianta

Schema

Forma

Elementi significativi e/o decorativi

Uso / Conservazione

Stato di conservazione

Uso attuale

Uso storico

Localizzazione e Riferimenti geo-topografici

Provincia Ambito

Comune

Località

Coord. piana est Paesaggio locale

Coord. piana nord

Rapporti col contesto ambientale e paesistico

Contesto

Ruolo del bene nel paesaggi

Tipo di paesaggi

Parametri di valutazione

- | | | |
|--------------------------------|-------------------------------------|--------|
| Integrità | <input checked="" type="checkbox"/> | Valore |
| Rarità, unicità | <input type="checkbox"/> | |
| Peculiarità | <input type="checkbox"/> | |
| Rappresentatività | <input checked="" type="checkbox"/> | |
| Importanza culturale generale | <input type="checkbox"/> | |
| Importanza storica | <input type="checkbox"/> | |
| Importanza formale, estetica | <input type="checkbox"/> | |
| Importanza sociale, di costume | <input type="checkbox"/> | |
| Importanza testimoniale | <input type="checkbox"/> | |
| Importanza visuale d'insieme | <input type="checkbox"/> | |
| Leggibilità dell'insieme | <input type="checkbox"/> | |

- | | | |
|----------------------------------|-------------------------------------|---------------------------|
| Fragilità strutturale d'insieme | <input checked="" type="checkbox"/> | Vulnerabilità
endogena |
| Fragilità funzionale d'insieme | <input type="checkbox"/> | |
| Degrado in atto | <input checked="" type="checkbox"/> | |
| Propensione spontanea al degrado | <input checked="" type="checkbox"/> | |

- | | | |
|---|--------------------------|--------------------------|
| Precarietà ambientale generale | <input type="checkbox"/> | Vulnerabilità
esogena |
| Precarietà ambientale specifica | <input type="checkbox"/> | |
| Degrado potenz. da attività umane probabili | <input type="checkbox"/> | |

Fotografia



Foto allegate cartella BI_0208_09

Strutture accessorie autonome

Individuazione cartografica

Vincoli "paesaggistici"

Vincoli "monumentali"

Rif. altre schede

Ulteriori riferimenti

Osservazioni

Rilevanza

media

Valore paesaggistico

caratterizzante

Data

30/03/2006

Nome del compilatore



N. scheda

Ente schedatore

Tipo scheda

Rif. L. G. Cod. SITP

Oggetto

Definizione

Qualificazione Cl.

Denominazione

Altra denominazione

Cronologia

Secolo

Pianta

Schema

Forma

Elementi significativi e/o decorativi

Uso / Conservazione

Stato di conservazione

Uso attuale

Uso storico

Localizzazione e Riferimenti geo-topografici

Provincia Ambito

Comune

Località

Coord. piana est Paesaggio locale

Coord. piana nord

Rapporti col contesto ambientale e paesistico

Contesto

Ruolo del bene nel paesaggi

Tipo di paesaggi

Parametri di valutazione

- | | | |
|--------------------------------|-------------------------------------|--------|
| Integrità | <input checked="" type="checkbox"/> | Valore |
| Rarità, unicità | <input type="checkbox"/> | |
| Peculiarità | <input type="checkbox"/> | |
| Rappresentatività | <input checked="" type="checkbox"/> | |
| Importanza culturale generale | <input type="checkbox"/> | |
| Importanza storica | <input type="checkbox"/> | |
| Importanza formale, estetica | <input type="checkbox"/> | |
| Importanza sociale, di costume | <input type="checkbox"/> | |
| Importanza testimoniale | <input type="checkbox"/> | |
| Importanza visuale d'insieme | <input type="checkbox"/> | |
| Leggibilità dell'insieme | <input type="checkbox"/> | |

- | | | |
|----------------------------------|-------------------------------------|---------------------------|
| Fragilità strutturale d'insieme | <input type="checkbox"/> | Vulnerabilità
endogena |
| Fragilità funzionale d'insieme | <input type="checkbox"/> | |
| Degrado in atto | <input type="checkbox"/> | |
| Propensione spontanea al degrado | <input checked="" type="checkbox"/> | |

- | | | |
|---|--------------------------|--------------------------|
| Precarietà ambientale generale | <input type="checkbox"/> | Vulnerabilità
esogena |
| Precarietà ambientale specifica | <input type="checkbox"/> | |
| Degrado potenz. da attività umane probabili | <input type="checkbox"/> | |

Fotografia



Foto allegate cartella BI_0210_09

Strutture accessorie autonome

Individuazione cartografica

Vincoli "paesaggistici"

Vincoli "monumentali"

Rif. altre schede

Ulteriori riferimenti

Osservazioni

Rilevanza

media

Valore paesaggistico

caratterizzante

Data

30/03/2006

Nome del compilatore



N. scheda

Ente schedatore

Tipo scheda

Rif. L. G. Cod. SITP

Oggetto

Definizione

Qualificazione Cl.

Denominazione

Altra denominazione

Cronologia

Secolo

Pianta

Schema

Forma

Elementi significativi e/o decorativi

Uso / Conservazione

Stato di conservazione

Uso attuale

Uso storico

Localizzazione e Riferimenti geo-topografici

Provincia Ambito

Comune

Località

Coord. piana est Paesaggio locale

Coord. piana nord

Rapporti col contesto ambientale e paesistico

Contesto

Ruolo del bene nel paesaggi

Tipo di paesaggi

Parametri di valutazione

Integrità	<input checked="" type="checkbox"/>	Valore
Rarità, unicità	<input type="checkbox"/>	
Peculiarità	<input type="checkbox"/>	
Rappresentatività	<input type="checkbox"/>	
Importanza culturale generale	<input type="checkbox"/>	
Importanza storica	<input type="checkbox"/>	
Importanza formale, estetica	<input checked="" type="checkbox"/>	
Importanza sociale, di costume	<input type="checkbox"/>	
Importanza testimoniale	<input type="checkbox"/>	
Importanza visuale d'insieme	<input checked="" type="checkbox"/>	
Leggibilità dell'insieme	<input type="checkbox"/>	

Fragilità strutturale d'insieme	<input checked="" type="checkbox"/>	Vulnerabilità endogena
Fragilità funzionale d'insieme	<input checked="" type="checkbox"/>	
Degrado in atto	<input checked="" type="checkbox"/>	
Propensione spontanea al degrado	<input type="checkbox"/>	

Precarietà ambientale generale	<input type="checkbox"/>	Vulnerabilità esogena
Precarietà ambientale specifica	<input type="checkbox"/>	
Degrado potenz. da attività umane probabili	<input type="checkbox"/>	

Fotografia



Foto allegate cartella BI_0211_09

Strutture accessorie autonome

Individuazione cartografica

Vincoli "paesaggistici"

Vincoli "monumentali"

Rif. altre schede

Ulteriori riferimenti

Osservazioni

Rilevanza

media

Valore paesaggistico

qualificante

Data

30/03/2006

Nome del compilatore



N. scheda

Ente schedatore

Tipo scheda

Rif. L. G. Cod. SITP

Oggetto

Definizione

Qualificazione Cl.

Denominazione

Altra denominazione

Cronologia

Secolo

Pianta

Schema

Forma

Elementi significativi e/o decorativi

Uso / Conservazione

Stato di conservazione

Uso attuale

Uso storico

Localizzazione e Riferimenti geo-topografici

Provincia Ambito

Comune

Località

Coord. piana est Paesaggio locale

Coord. piana nord

Rapporti col contesto ambientale e paesistico

Contesto

Ruolo del bene nel paesaggi

Tipo di paesaggi

Parametri di valutazione

Integrità	<input checked="" type="checkbox"/>	Valore
Rarità, unicità	<input type="checkbox"/>	
Peculiarità	<input type="checkbox"/>	
Rappresentatività	<input type="checkbox"/>	
Importanza culturale generale	<input type="checkbox"/>	
Importanza storica	<input type="checkbox"/>	
Importanza formale, estetica	<input type="checkbox"/>	
Importanza sociale, di costume	<input type="checkbox"/>	
Importanza testimoniale	<input type="checkbox"/>	
Importanza visuale d'insieme	<input checked="" type="checkbox"/>	
Leggibilità dell'insieme	<input type="checkbox"/>	

Fragilità strutturale d'insieme	<input checked="" type="checkbox"/>	Vulnerabilità endogena
Fragilità funzionale d'insieme	<input type="checkbox"/>	
Degrado in atto	<input checked="" type="checkbox"/>	
Propensione spontanea al degrado	<input type="checkbox"/>	

Precarietà ambientale generale	<input type="checkbox"/>	Vulnerabilità esogena
Precarietà ambientale specifica	<input type="checkbox"/>	
Degrado potenz. da attività umane probabili	<input type="checkbox"/>	

Fotografia



Foto allegate cartella BI_0212_09

Strutture accessorie autonome

Individuazione cartografica

Vincoli "paesaggistici"

Vincoli "monumentali"

Rif. altre schede

Ulteriori riferimenti

Osservazioni

Rilevanza

media

Valore paesaggistico

qualificante

Data

30/03/2006

Nome del compilatore



N. scheda

Ente schedatore

Tipo scheda

Rif. L. G. Cod. SITP

Oggetto

Definizione

Qualificazione Cl.

Denominazione

Altra denominazione

Cronologia

Secolo

Pianta

Schema

Forma

Elementi significativi e/o decorativi

Uso / Conservazione

Stato di conservazione

Uso attuale

Uso storico

Localizzazione e Riferimenti geo-topografici

Provincia Ambito

Comune

Località

Coord. piana est Paesaggio locale

Coord. piana nord

Rapporti col contesto ambientale e paesistico

Contesto

Ruolo del bene nel paesaggi

Tipo di paesaggi

Parametri di valutazione

- | | | |
|--------------------------------|-------------------------------------|--------|
| Integrità | <input checked="" type="checkbox"/> | Valore |
| Rarità, unicità | <input type="checkbox"/> | |
| Peculiarità | <input checked="" type="checkbox"/> | |
| Rappresentatività | <input type="checkbox"/> | |
| Importanza culturale generale | <input type="checkbox"/> | |
| Importanza storica | <input type="checkbox"/> | |
| Importanza formale, estetica | <input type="checkbox"/> | |
| Importanza sociale, di costume | <input type="checkbox"/> | |
| Importanza testimoniale | <input type="checkbox"/> | |
| Importanza visuale d'insieme | <input checked="" type="checkbox"/> | |
| Leggibilità dell'insieme | <input type="checkbox"/> | |

- | | | |
|----------------------------------|--------------------------|---------------------------|
| Fragilità strutturale d'insieme | <input type="checkbox"/> | Vulnerabilità
endogena |
| Fragilità funzionale d'insieme | <input type="checkbox"/> | |
| Degrado in atto | <input type="checkbox"/> | |
| Propensione spontanea al degrado | <input type="checkbox"/> | |

- | | | |
|---|--------------------------|--------------------------|
| Precarietà ambientale generale | <input type="checkbox"/> | Vulnerabilità
esogena |
| Precarietà ambientale specifica | <input type="checkbox"/> | |
| Degrado potenz. da attività umane probabili | <input type="checkbox"/> | |

Fotografia



Foto allegate cartella BI_0213_09

Strutture accessorie autonome

Individuazione cartografica

Vincoli "paesaggistici"

Vincoli "monumentali"

Rif. altre schede

Ulteriori riferimenti

Osservazioni

Rilevanza

media

Valore paesaggistico

qualificante

Data

30/03/2006

Nome del compilatore



N. scheda

Ente schedatore

Tipo scheda

Rif. L. G. Cod. SITP

Oggetto

Definizione

Qualificazione Cl.

Denominazione

Altra denominazione

Cronologia

Secolo

Pianta

Schema

Forma

Elementi significativi e/o decorativi

Uso / Conservazione

Stato di conservazione

Uso attuale

Uso storico

Localizzazione e Riferimenti geo-topografici

Provincia Ambito

Comune

Località

Coord. piana est Paesaggio locale

Coord. piana nord

Rapporti col contesto ambientale e paesistico

Contesto

Ruolo del bene nel paesaggi

Tipo di paesaggi

Parametri di valutazione

- | | | |
|--------------------------------|-------------------------------------|--------|
| Integrità | <input checked="" type="checkbox"/> | Valore |
| Rarità, unicità | <input type="checkbox"/> | |
| Peculiarità | <input type="checkbox"/> | |
| Rappresentatività | <input type="checkbox"/> | |
| Importanza culturale generale | <input type="checkbox"/> | |
| Importanza storica | <input type="checkbox"/> | |
| Importanza formale, estetica | <input type="checkbox"/> | |
| Importanza sociale, di costume | <input type="checkbox"/> | |
| Importanza testimoniale | <input type="checkbox"/> | |
| Importanza visuale d'insieme | <input checked="" type="checkbox"/> | |
| Leggibilità dell'insieme | <input type="checkbox"/> | |

- | | | |
|----------------------------------|-------------------------------------|---------------------------|
| Fragilità strutturale d'insieme | <input checked="" type="checkbox"/> | Vulnerabilità
endogena |
| Fragilità funzionale d'insieme | <input checked="" type="checkbox"/> | |
| Degrado in atto | <input checked="" type="checkbox"/> | |
| Propensione spontanea al degrado | <input type="checkbox"/> | |

- | | | |
|---|--------------------------|--------------------------|
| Precarietà ambientale generale | <input type="checkbox"/> | Vulnerabilità
esogena |
| Precarietà ambientale specifica | <input type="checkbox"/> | |
| Degrado potenz. da attività umane probabili | <input type="checkbox"/> | |

Fotografia



Foto allegate cartella BI_0214_09

Strutture accessorie autonome

Individuazione cartografica

Vincoli "paesaggistici"

Vincoli "monumentali"

Rif. altre schede

Ulteriori riferimenti

Osservazioni

Rilevanza

media

Valore paesaggistico

qualificante

Data

30/03/2006

Nome del compilatore



N. scheda

Ente schedatore

Tipo scheda

Rif. L. G. Cod. SITP

Oggetto

Definizione

Qualificazione Cl.

Denominazione

Altra denominazione

Cronologia

Secolo

Pianta

Schema

Forma

Elementi significativi e/o decorativi

Uso / Conservazione

Stato di conservazione

Uso attuale

Uso storico

Localizzazione e Riferimenti geo-topografici

Provincia Ambito

Comune

Località

Coord. piana est Paesaggio locale

Coord. piana nord

Rapporti col contesto ambientale e paesistico

Contesto

Ruolo del bene nel paesaggi

Tipo di paesaggi

Parametri di valutazione

- | | | |
|--------------------------------|-------------------------------------|--------|
| Integrità | <input checked="" type="checkbox"/> | Valore |
| Rarità, unicità | <input type="checkbox"/> | |
| Peculiarità | <input type="checkbox"/> | |
| Rappresentatività | <input type="checkbox"/> | |
| Importanza culturale generale | <input type="checkbox"/> | |
| Importanza storica | <input type="checkbox"/> | |
| Importanza formale, estetica | <input type="checkbox"/> | |
| Importanza sociale, di costume | <input type="checkbox"/> | |
| Importanza testimoniale | <input type="checkbox"/> | |
| Importanza visuale d'insieme | <input checked="" type="checkbox"/> | |
| Leggibilità dell'insieme | <input type="checkbox"/> | |

- | | | |
|----------------------------------|-------------------------------------|---------------------------|
| Fragilità strutturale d'insieme | <input checked="" type="checkbox"/> | Vulnerabilità
endogena |
| Fragilità funzionale d'insieme | <input type="checkbox"/> | |
| Degrado in atto | <input type="checkbox"/> | |
| Propensione spontanea al degrado | <input checked="" type="checkbox"/> | |

- | | | |
|---|--------------------------|--------------------------|
| Precarietà ambientale generale | <input type="checkbox"/> | Vulnerabilità
esogena |
| Precarietà ambientale specifica | <input type="checkbox"/> | |
| Degrado potenz. da attività umane probabili | <input type="checkbox"/> | |

Fotografia



Foto allegate cartella BI_0215_09

Strutture accessorie autonome

Individuazione cartografica

Vincoli "paesaggistici"

Vincoli "monumentali"

Rif. altre schede

Ulteriori riferimenti

Osservazioni

Rilevanza

media

Valore paesaggistico

qualificante

Data

30/03/2006

Nome del compilatore



N. scheda

Ente schedatore

Tipo scheda

Rif. L. G. Cod. SITP

Oggetto

Definizione

Qualificazione Cl.

Denominazione

Altra denominazione

Cronologia

Secolo

Pianta

Schema

Forma

Elementi significativi e/o decorativi

Uso / Conservazione

Stato di conservazione

Uso attuale

Uso storico

Localizzazione e Riferimenti geo-topografici

Provincia Ambito

Comune

Località

Coord. piana est Paesaggio locale

Coord. piana nord

Rapporti col contesto ambientale e paesistico

Contesto

Ruolo del bene nel paesaggi

Tipo di paesaggi

Parametri di valutazione

- | | | |
|--------------------------------|-------------------------------------|--------|
| Integrità | <input checked="" type="checkbox"/> | Valore |
| Rarità, unicità | <input type="checkbox"/> | |
| Peculiarità | <input checked="" type="checkbox"/> | |
| Rappresentatività | <input type="checkbox"/> | |
| Importanza culturale generale | <input type="checkbox"/> | |
| Importanza storica | <input type="checkbox"/> | |
| Importanza formale, estetica | <input type="checkbox"/> | |
| Importanza sociale, di costume | <input type="checkbox"/> | |
| Importanza testimoniale | <input type="checkbox"/> | |
| Importanza visuale d'insieme | <input checked="" type="checkbox"/> | |
| Leggibilità dell'insieme | <input type="checkbox"/> | |

- | | | |
|----------------------------------|-------------------------------------|---------------------------|
| Fragilità strutturale d'insieme | <input checked="" type="checkbox"/> | Vulnerabilità
endogena |
| Fragilità funzionale d'insieme | <input checked="" type="checkbox"/> | |
| Degrado in atto | <input checked="" type="checkbox"/> | |
| Propensione spontanea al degrado | <input type="checkbox"/> | |

- | | | |
|---|--------------------------|--------------------------|
| Precarietà ambientale generale | <input type="checkbox"/> | Vulnerabilità
esogena |
| Precarietà ambientale specifica | <input type="checkbox"/> | |
| Degrado potenz. da attività umane probabili | <input type="checkbox"/> | |

Fotografia



Foto allegate cartella BI_0216_09

Strutture accessorie autonome

Individuazione cartografica

Vincoli "paesaggistici"

Vincoli "monumentali"

Rif. altre schede

Ulteriori riferimenti

Osservazioni

Rilevanza

media

Valore paesaggistico

qualificante

Data

30/03/2006

Nome del compilatore



N. scheda

Ente schedatore

Tipo scheda

Rif. L. G. Cod. SITP

Oggetto

Definizione

Qualificazione Cl.

Denominazione

Altra denominazione

Cronologia

Secolo

Pianta

Schema

Forma

Elementi significativi e/o decorativi

Uso / Conservazione

Stato di conservazione

Uso attuale

Uso storico

Localizzazione e Riferimenti geo-topografici

Provincia Ambito

Comune

Località

Coord. piana est Paesaggio locale

Coord. piana nord

Rapporti col contesto ambientale e paesistico

Contesto

Ruolo del bene nel paesaggi

Tipo di paesaggi

Parametri di valutazione

Integrità	<input type="checkbox"/>	Valore
Rarità, unicità	<input type="checkbox"/>	
Peculiarità	<input type="checkbox"/>	
Rappresentatività	<input type="checkbox"/>	
Importanza culturale generale	<input type="checkbox"/>	
Importanza storica	<input type="checkbox"/>	
Importanza formale, estetica	<input type="checkbox"/>	
Importanza sociale, di costume	<input type="checkbox"/>	
Importanza testimoniale	<input type="checkbox"/>	
Importanza visuale d'insieme	<input checked="" type="checkbox"/>	
Leggibilità dell'insieme	<input type="checkbox"/>	

Fragilità strutturale d'insieme	<input checked="" type="checkbox"/>	Vulnerabilità endogena
Fragilità funzionale d'insieme	<input type="checkbox"/>	
Degrado in atto	<input type="checkbox"/>	
Propensione spontanea al degrado	<input type="checkbox"/>	

Precarietà ambientale generale	<input type="checkbox"/>	Vulnerabilità esogena
Precarietà ambientale specifica	<input type="checkbox"/>	
Degrado potenz. da attività umane probabili	<input type="checkbox"/>	

Fotografia



Foto allegate cartella BI_0220_09

Strutture accessorie autonome

Individuazione cartografica

Vincoli "paesaggistici"

Vincoli "monumentali"

Rif. altre schede

Ulteriori riferimenti

Osservazioni

Rilevanza

Valore paesaggistico

Data

30/03/2006

Nome del compilatore



N. scheda

Ente schedatore

Tipo scheda

Rif. L. G. Cod. SITP

Oggetto

Definizione

Qualificazione Cl.

Denominazione

Altra denominazione

Cronologia

Secolo

Pianta

Schema

Forma

Elementi significativi e/o decorativi

Uso / Conservazione

Stato di conservazione

Uso attuale

Uso storico

Localizzazione e Riferimenti geo-topografici

Provincia Ambito

Comune

Località

Coord. piana est Paesaggio locale

Coord. piana nord

Rapporti col contesto ambientale e paesistico

Contesto

Ruolo del bene nel paesaggi

Tipo di paesaggi

Parametri di valutazione

Integrità	<input type="checkbox"/>	Valore
Rarità, unicità	<input type="checkbox"/>	
Peculiarità	<input type="checkbox"/>	
Rappresentatività	<input type="checkbox"/>	
Importanza culturale generale	<input type="checkbox"/>	
Importanza storica	<input type="checkbox"/>	
Importanza formale, estetica	<input type="checkbox"/>	
Importanza sociale, di costume	<input type="checkbox"/>	
Importanza testimoniale	<input type="checkbox"/>	
Importanza visuale d'insieme	<input checked="" type="checkbox"/>	
Leggibilità dell'insieme	<input type="checkbox"/>	

Fragilità strutturale d'insieme	<input checked="" type="checkbox"/>	Vulnerabilità endogena
Fragilità funzionale d'insieme	<input type="checkbox"/>	
Degrado in atto	<input checked="" type="checkbox"/>	
Propensione spontanea al degrado	<input checked="" type="checkbox"/>	

Precarietà ambientale generale	<input type="checkbox"/>	Vulnerabilità esogena
Precarietà ambientale specifica	<input type="checkbox"/>	
Degrado potenz. da attività umane probabili	<input type="checkbox"/>	

Fotografia



Foto allegate cartella BI_0221_09

Strutture accessorie autonome

Individuazione cartografica

Vincoli "paesaggistici"

Vincoli "monumentali"

Rif. altre schede

Ulteriori riferimenti

Osservazioni

Rilevanza

media

Valore paesaggistico

caratterizzante

Data

30/03/2006

Nome del compilatore



N. scheda

Ente schedatore

Tipo scheda

Rif. L. G. Cod. SITP

Oggetto

Definizione

Qualificazione Cl.

Denominazione

Altra denominazione

Cronologia

Secolo

Pianta

Schema

Forma

Elementi significativi e/o decorativi

Uso / Conservazione

Stato di conservazione

Uso attuale

Uso storico

Localizzazione e Riferimenti geo-topografici

Provincia Ambito

Comune

Località

Coord. piana est Paesaggio locale

Coord. piana nord

Rapporti col contesto ambientale e paesistico

Contesto

Ruolo del bene nel paesaggi

Tipo di paesaggi

Parametri di valutazione

- | | | |
|--------------------------------|-------------------------------------|--------|
| Integrità | <input type="checkbox"/> | Valore |
| Rarità, unicità | <input type="checkbox"/> | |
| Peculiarità | <input type="checkbox"/> | |
| Rappresentatività | <input type="checkbox"/> | |
| Importanza culturale generale | <input type="checkbox"/> | |
| Importanza storica | <input type="checkbox"/> | |
| Importanza formale, estetica | <input checked="" type="checkbox"/> | |
| Importanza sociale, di costume | <input type="checkbox"/> | |
| Importanza testimoniale | <input type="checkbox"/> | |
| Importanza visuale d'insieme | <input checked="" type="checkbox"/> | |
| Leggibilità dell'insieme | <input type="checkbox"/> | |

- | | | |
|----------------------------------|-------------------------------------|---------------------------|
| Fragilità strutturale d'insieme | <input checked="" type="checkbox"/> | Vulnerabilità
endogena |
| Fragilità funzionale d'insieme | <input checked="" type="checkbox"/> | |
| Degrado in atto | <input checked="" type="checkbox"/> | |
| Propensione spontanea al degrado | <input type="checkbox"/> | |

- | | | |
|---|--------------------------|--------------------------|
| Precarietà ambientale generale | <input type="checkbox"/> | Vulnerabilità
esogena |
| Precarietà ambientale specifica | <input type="checkbox"/> | |
| Degrado potenz. da attività umane probabili | <input type="checkbox"/> | |

Fotografia



Foto allegate cartella BI_0223_09

Strutture accessorie autonome

Individuazione cartografica

Vincoli "paesaggistici"

Vincoli "monumentali"

Rif. altre schede

Ulteriori riferimenti

Osservazioni

Rilevanza

media

Valore paesaggistico

qualificante

Data

30/03/2006

Nome del compilatore



N. scheda

Ente schedatore

Tipo scheda

Rif. L. G. Cod. SITP

Oggetto

Definizione

Qualificazione Cl.

Denominazione

Altra denominazione

Cronologia

Secolo

Pianta

Schema

Forma

Elementi significativi e/o decorativi

Uso / Conservazione

Stato di conservazione

Uso attuale

Uso storico

Localizzazione e Riferimenti geo-topografici

Provincia Ambito

Comune

Località

Coord. piana est Paesaggio locale

Coord. piana nord

Rapporti col contesto ambientale e paesistico

Contesto

Ruolo del bene nel paesaggi

Tipo di paesaggi

Parametri di valutazione

Integrità	<input checked="" type="checkbox"/>	Valore
Rarità, unicità	<input type="checkbox"/>	
Peculiarità	<input type="checkbox"/>	
Rappresentatività	<input type="checkbox"/>	
Importanza culturale generale	<input type="checkbox"/>	
Importanza storica	<input type="checkbox"/>	
Importanza formale, estetica	<input checked="" type="checkbox"/>	
Importanza sociale, di costume	<input type="checkbox"/>	
Importanza testimoniale	<input type="checkbox"/>	
Importanza visuale d'insieme	<input checked="" type="checkbox"/>	
Leggibilità dell'insieme	<input type="checkbox"/>	

Fragilità strutturale d'insieme	<input type="checkbox"/>	Vulnerabilità endogena
Fragilità funzionale d'insieme	<input type="checkbox"/>	
Degrado in atto	<input type="checkbox"/>	
Propensione spontanea al degrado	<input type="checkbox"/>	

Precarietà ambientale generale	<input type="checkbox"/>	Vulnerabilità esogena
Precarietà ambientale specifica	<input type="checkbox"/>	
Degrado potenz. da attività umane probabili	<input type="checkbox"/>	

Fotografia



Foto allegate cartella BI_0224_09

Strutture accessorie autonome

Individuazione cartografica

Vincoli "paesaggistici"

Vincoli "monumentali"

Rif. altre schede

Ulteriori riferimenti

Osservazioni

Rilevanza

media

Valore paesaggistico

qualificante

Data

30/03/2006

Nome del compilatore



N. scheda

Ente schedatore

Tipo scheda

Rif. L. G. Cod. SITP

Oggetto

Definizione

Qualificazione Cl.

Denominazione

Altra denominazione

Cronologia

Secolo

Pianta

Schema

Forma

Elementi significativi e/o decorativi

Uso / Conservazione

Stato di conservazione

Uso attuale

Uso storico

Localizzazione e Riferimenti geo-topografici

Provincia Ambito

Comune

Località

Coord. piana est Paesaggio locale

Coord. piana nord

Rapporti col contesto ambientale e paesistico

Contesto

Ruolo del bene nel paesaggi

Tipo di paesaggi

Parametri di valutazione

- Integrità
- Rarità, unicità
- Peculiarità
- Rappresentatività
- Importanza culturale generale
- Importanza storica
- Importanza formale, estetica
- Importanza sociale, di costume
- Importanza testimoniale
- Importanza visuale d'insieme
- Leggibilità dell'insieme

Valore

- Fragilità strutturale d'insieme
- Fragilità funzionale d'insieme
- Degrado in atto
- Propensione spontanea al degrado

Vulnerabilità
endogena

- Precarietà ambientale generale
- Precarietà ambientale specifica
- Degrado potenz. da attività umane probabili

Vulnerabilità
esogena

Fotografia



Foto allegate cartella BI_0225_09

Strutture accessorie autonome

Individuazione cartografica

Vincoli "paesaggistici"

Vincoli "monumentali"

Rif. altre schede

Ulteriori riferimenti

Osservazioni

Rilevanza

media

Valore paesaggistico

qualificante

Data

30/03/2006

Nome del compilatore



N. scheda

Ente schedatore

Tipo scheda

Rif. L. G. Cod. SITP

Oggetto

Definizione

Qualificazione Cl.

Denominazione

Altra denominazione

Cronologia

Secolo

Pianta

Schema

Forma

Elementi significativi e/o decorativi

Uso / Conservazione

Stato di conservazione

Uso attuale

Uso storico

Localizzazione e Riferimenti geo-topografici

Provincia Ambito

Comune

Località

Coord. piana est Paesaggio locale

Coord. piana nord

Rapporti col contesto ambientale e paesistico

Contesto

Ruolo del bene nel paesaggi

Tipo di paesaggi

Parametri di valutazione

- | | | |
|--------------------------------|-------------------------------------|--------|
| Integrità | <input type="checkbox"/> | Valore |
| Rarità, unicità | <input type="checkbox"/> | |
| Peculiarità | <input type="checkbox"/> | |
| Rappresentatività | <input type="checkbox"/> | |
| Importanza culturale generale | <input type="checkbox"/> | |
| Importanza storica | <input type="checkbox"/> | |
| Importanza formale, estetica | <input checked="" type="checkbox"/> | |
| Importanza sociale, di costume | <input type="checkbox"/> | |
| Importanza testimoniale | <input type="checkbox"/> | |
| Importanza visuale d'insieme | <input type="checkbox"/> | |
| Leggibilità dell'insieme | <input type="checkbox"/> | |

- | | | |
|----------------------------------|-------------------------------------|---------------------------|
| Fragilità strutturale d'insieme | <input checked="" type="checkbox"/> | Vulnerabilità
endogena |
| Fragilità funzionale d'insieme | <input checked="" type="checkbox"/> | |
| Degrado in atto | <input checked="" type="checkbox"/> | |
| Propensione spontanea al degrado | <input type="checkbox"/> | |

- | | | |
|---|--------------------------|--------------------------|
| Precarietà ambientale generale | <input type="checkbox"/> | Vulnerabilità
esogena |
| Precarietà ambientale specifica | <input type="checkbox"/> | |
| Degrado potenz. da attività umane probabili | <input type="checkbox"/> | |

Fotografia



Foto allegate cartella BI_0226_09

Strutture accessorie autonome

Individuazione cartografica

Vincoli "paesaggistici"

Vincoli "monumentali"

Rif. altre schede

Ulteriori riferimenti

Osservazioni

Rilevanza

media

Valore paesaggistico

qualificante

Data

30/03/2006

Nome del compilatore



N. scheda

Ente schedatore

Tipo scheda

Rif. L. G. Cod. SITP

Oggetto

Definizione

Qualificazione Cl.

Denominazione

Altra denominazione

Cronologia

Secolo

Pianta

Schema

Forma

Elementi significativi e/o decorativi

Uso / Conservazione

Stato di conservazione

Uso attuale

Uso storico

Localizzazione e Riferimenti geo-topografici

Provincia Ambito

Comune

Località

Coord. piana est Paesaggio locale

Coord. piana nord

Rapporti col contesto ambientale e paesistico

Contesto

Ruolo del bene nel paesaggi

Tipo di paesaggi

Parametri di valutazione

- | | | |
|--------------------------------|-------------------------------------|--------|
| Integrità | <input checked="" type="checkbox"/> | Valore |
| Rarità, unicità | <input type="checkbox"/> | |
| Peculiarità | <input type="checkbox"/> | |
| Rappresentatività | <input type="checkbox"/> | |
| Importanza culturale generale | <input type="checkbox"/> | |
| Importanza storica | <input type="checkbox"/> | |
| Importanza formale, estetica | <input type="checkbox"/> | |
| Importanza sociale, di costume | <input type="checkbox"/> | |
| Importanza testimoniale | <input type="checkbox"/> | |
| Importanza visuale d'insieme | <input checked="" type="checkbox"/> | |
| Leggibilità dell'insieme | <input type="checkbox"/> | |

- | | | |
|----------------------------------|-------------------------------------|---------------------------|
| Fragilità strutturale d'insieme | <input type="checkbox"/> | Vulnerabilità
endogena |
| Fragilità funzionale d'insieme | <input type="checkbox"/> | |
| Degrado in atto | <input type="checkbox"/> | |
| Propensione spontanea al degrado | <input checked="" type="checkbox"/> | |

- | | | |
|---|--------------------------|--------------------------|
| Precarietà ambientale generale | <input type="checkbox"/> | Vulnerabilità
esogena |
| Precarietà ambientale specifica | <input type="checkbox"/> | |
| Degrado potenz. da attività umane probabili | <input type="checkbox"/> | |

Fotografia



Foto allegate cartella BI_0229_09

Strutture accessorie autonome

Individuazione cartografica

Vincoli "paesaggistici"

Vincoli "monumentali"

Rif. altre schede

Ulteriori riferimenti

Osservazioni

Rilevanza

media

Valore paesaggistico

caratterizzante

Data

30/03/2006

Nome del compilatore



N. scheda

Ente schedatore

Tipo scheda

Rif. L. G. Cod. SITP

Oggetto

Definizione

Qualificazione Cl.

Denominazione

Altra denominazione

Cronologia

Secolo

Pianta

Schema

Forma

Elementi significativi e/o decorativi

Uso / Conservazione

Stato di conservazione

Uso attuale

Uso storico

Localizzazione e Riferimenti geo-topografici

Provincia Ambito

Comune

Località

Coord. piana est Paesaggio locale

Coord. piana nord

Rapporti col contesto ambientale e paesistico

Contesto

Ruolo del bene nel paesaggi

Tipo di paesaggi

Parametri di valutazione

Integrità	<input checked="" type="checkbox"/>	Valore
Rarità, unicità	<input type="checkbox"/>	
Peculiarità	<input type="checkbox"/>	
Rappresentatività	<input type="checkbox"/>	
Importanza culturale generale	<input type="checkbox"/>	
Importanza storica	<input type="checkbox"/>	
Importanza formale, estetica	<input type="checkbox"/>	
Importanza sociale, di costume	<input type="checkbox"/>	
Importanza testimoniale	<input type="checkbox"/>	
Importanza visuale d'insieme	<input checked="" type="checkbox"/>	
Leggibilità dell'insieme	<input type="checkbox"/>	

Fragilità strutturale d'insieme	<input type="checkbox"/>	Vulnerabilità endogena
Fragilità funzionale d'insieme	<input type="checkbox"/>	
Degrado in atto	<input type="checkbox"/>	
Propensione spontanea al degrado	<input type="checkbox"/>	

Precarietà ambientale generale	<input type="checkbox"/>	Vulnerabilità esogena
Precarietà ambientale specifica	<input type="checkbox"/>	
Degrado potenz. da attività umane probabili	<input type="checkbox"/>	

Fotografia



Foto allegate cartella BI_0230_09

Strutture accessorie autonome

Individuazione cartografica

Vincoli "paesaggistici"

Vincoli "monumentali"

Rif. altre schede

Ulteriori riferimenti

Osservazioni

Rilevanza

media

Valore paesaggistico

qualificante

Data

30/03/2006

Nome del compilatore



N. scheda

Ente schedatore

Tipo scheda

Rif. L. G. Cod. SITP

Oggetto

Definizione

Qualificazione Cl.

Denominazione

Altra denominazione

Cronologia

Secolo

Pianta

Schema

Forma

Elementi significativi e/o decorativi

Uso / Conservazione

Stato di conservazione

Uso attuale

Uso storico

Localizzazione e Riferimenti geo-topografici

Provincia Ambito

Comune

Località

Coord. piana est Paesaggio locale

Coord. piana nord

Rapporti col contesto ambientale e paesistico

Contesto

Ruolo del bene nel paesaggi

Tipo di paesaggi

Parametri di valutazione

- | | | |
|--------------------------------|-------------------------------------|--------|
| Integrità | <input checked="" type="checkbox"/> | Valore |
| Rarità, unicità | <input type="checkbox"/> | |
| Peculiarità | <input type="checkbox"/> | |
| Rappresentatività | <input type="checkbox"/> | |
| Importanza culturale generale | <input type="checkbox"/> | |
| Importanza storica | <input type="checkbox"/> | |
| Importanza formale, estetica | <input type="checkbox"/> | |
| Importanza sociale, di costume | <input type="checkbox"/> | |
| Importanza testimoniale | <input checked="" type="checkbox"/> | |
| Importanza visuale d'insieme | <input checked="" type="checkbox"/> | |
| Leggibilità dell'insieme | <input type="checkbox"/> | |

- | | | |
|----------------------------------|-------------------------------------|---------------------------|
| Fragilità strutturale d'insieme | <input checked="" type="checkbox"/> | Vulnerabilità
endogena |
| Fragilità funzionale d'insieme | <input type="checkbox"/> | |
| Degrado in atto | <input checked="" type="checkbox"/> | |
| Propensione spontanea al degrado | <input type="checkbox"/> | |

- | | | |
|---|--------------------------|--------------------------|
| Precarietà ambientale generale | <input type="checkbox"/> | Vulnerabilità
esogena |
| Precarietà ambientale specifica | <input type="checkbox"/> | |
| Degrado potenz. da attività umane probabili | <input type="checkbox"/> | |

Fotografia



Foto allegate cartella BI_0244_09

Strutture accessorie autonome

Individuazione cartografica

Vincoli "paesaggistici"

Vincoli "monumentali"

Rif. altre schede

Ulteriori riferimenti

Osservazioni

Rilevanza

media

Valore paesaggistico

qualificante

Data

30/03/2006

Nome del compilatore



N. scheda

Ente schedatore

Tipo scheda

Rif. L. G. Cod. SITP

Oggetto

Definizione

Qualificazione Cl.

Denominazione

Altra denominazione

Cronologia

Secolo

Pianta

Schema

Forma

Elementi significativi e/o decorativi

Uso / Conservazione

Stato di conservazione

Uso attuale

Uso storico

Localizzazione e Riferimenti geo-topografici

Provincia Ambito

Comune

Località

Coord. piana est Paesaggio locale

Coord. piana nord

Rapporti col contesto ambientale e paesistico

Contesto

Ruolo del bene nel paesaggi

Tipo di paesaggi

Parametri di valutazione

- | | | |
|--------------------------------|-------------------------------------|--------|
| Integrità | <input type="checkbox"/> | Valore |
| Rarità, unicità | <input type="checkbox"/> | |
| Peculiarità | <input type="checkbox"/> | |
| Rappresentatività | <input type="checkbox"/> | |
| Importanza culturale generale | <input type="checkbox"/> | |
| Importanza storica | <input type="checkbox"/> | |
| Importanza formale, estetica | <input checked="" type="checkbox"/> | |
| Importanza sociale, di costume | <input type="checkbox"/> | |
| Importanza testimoniale | <input type="checkbox"/> | |
| Importanza visuale d'insieme | <input type="checkbox"/> | |
| Leggibilità dell'insieme | <input type="checkbox"/> | |

- | | | |
|----------------------------------|-------------------------------------|---------------------------|
| Fragilità strutturale d'insieme | <input type="checkbox"/> | Vulnerabilità
endogena |
| Fragilità funzionale d'insieme | <input type="checkbox"/> | |
| Degrado in atto | <input type="checkbox"/> | |
| Propensione spontanea al degrado | <input checked="" type="checkbox"/> | |

- | | | |
|---|--------------------------|--------------------------|
| Precarietà ambientale generale | <input type="checkbox"/> | Vulnerabilità
esogena |
| Precarietà ambientale specifica | <input type="checkbox"/> | |
| Degrado potenz. da attività umane probabili | <input type="checkbox"/> | |

Fotografia



Foto allegate cartella BI_0259_09

Strutture accessorie autonome

Individuazione cartografica

Vincoli "paesaggistici"

Vincoli "monumentali"

Rif. altre schede

Ulteriori riferimenti

Osservazioni

Rilevanza

media

Valore paesaggistico

qualificante

Data

30/03/2006

Nome del compilatore



N. scheda

Ente schedatore

Tipo scheda

Rif. L. G. Cod. SITP

Oggetto

Definizione

Qualificazione Cl.

Denominazione

Altra denominazione

Cronologia

Secolo

Pianta

Schema

Forma

Elementi significativi e/o decorativi

Uso / Conservazione

Stato di conservazione

Uso attuale

Uso storico

Localizzazione e Riferimenti geo-topografici

Provincia Ambito

Comune

Località

Coord. piana est Paesaggio locale

Coord. piana nord

Rapporti col contesto ambientale e paesistico

Contesto

Ruolo del bene nel paesaggi

Tipo di paesaggi

Parametri di valutazione

- Integrità
- Rarità, unicità
- Peculiarità
- Rappresentatività
- Importanza culturale generale
- Importanza storica
- Importanza formale, estetica
- Importanza sociale, di costume
- Importanza testimoniale
- Importanza visuale d'insieme
- Leggibilità dell'insieme

Valore

- Fragilità strutturale d'insieme
- Fragilità funzionale d'insieme
- Degrado in atto
- Propensione spontanea al degrado

Vulnerabilità endogena

- Precarietà ambientale generale
- Precarietà ambientale specifica
- Degrado potenz. da attività umane probabili

Vulnerabilità esogena

Fotografia



Foto allegate cartella BI_0260_09

Strutture accessorie autonome

Individuazione cartografica

Vincoli "paesaggistici"

Vincoli "monumentali"

Rif. altre schede

Ulteriori riferimenti

Osservazioni

Rilevanza

media

Valore paesaggistico

qualificante

Data

30/03/2006

Nome del compilatore



N. scheda

Ente schedatore

Tipo scheda

Rif. L. G. Cod. SITP

Oggetto

Definizione

Qualificazione Cl.

Denominazione

Altra denominazione

Cronologia

Secolo

Pianta

Schema

Forma

Elementi significativi e/o decorativi

Uso / Conservazione

Stato di conservazione

Uso attuale

Uso storico

Localizzazione e Riferimenti geo-topografici

Provincia Ambito

Comune

Località

Coord. piana est Paesaggio locale

Coord. piana nord

Rapporti col contesto ambientale e paesistico

Contesto

Ruolo del bene nel paesaggi

Tipo di paesaggi

Parametri di valutazione

Integrità	<input type="checkbox"/>	Valore
Rarità, unicità	<input type="checkbox"/>	
Peculiarità	<input type="checkbox"/>	
Rappresentatività	<input type="checkbox"/>	
Importanza culturale generale	<input type="checkbox"/>	
Importanza storica	<input type="checkbox"/>	
Importanza formale, estetica	<input checked="" type="checkbox"/>	
Importanza sociale, di costume	<input type="checkbox"/>	
Importanza testimoniale	<input type="checkbox"/>	
Importanza visuale d'insieme	<input checked="" type="checkbox"/>	
Leggibilità dell'insieme	<input type="checkbox"/>	

Fragilità strutturale d'insieme	<input checked="" type="checkbox"/>	Vulnerabilità endogena
Fragilità funzionale d'insieme	<input checked="" type="checkbox"/>	
Degrado in atto	<input checked="" type="checkbox"/>	
Propensione spontanea al degrado	<input type="checkbox"/>	

Precarietà ambientale generale	<input type="checkbox"/>	Vulnerabilità esogena
Precarietà ambientale specifica	<input type="checkbox"/>	
Degrado potenz. da attività umane probabili	<input type="checkbox"/>	

Fotografia



Foto allegate cartella BI_0262_09

Strutture accessorie autonome

Individuazione cartografica

Vincoli "paesaggistici"

Vincoli "monumentali"

Rif. altre schede

Ulteriori riferimenti

Osservazioni

Rilevanza

media

Valore paesaggistico

qualificante

Data

30/03/2006

Nome del compilatore



N. scheda

Ente schedatore

Tipo scheda

Rif. L. G. Cod. SITP

Oggetto

Definizione

Qualificazione Cl.

Denominazione

Altra denominazione

Cronologia

Secolo

Pianta

Schema

Forma

Elementi significativi e/o decorativi

Uso / Conservazione

Stato di conservazione

Uso attuale

Uso storico

Localizzazione e Riferimenti geo-topografici

Provincia Ambito

Comune

Località

Coord. piana est Paesaggio locale

Coord. piana nord

Rapporti col contesto ambientale e paesistico

Contesto

Ruolo del bene nel paesaggi

Tipo di paesaggi

Parametri di valutazione

Integrità	<input checked="" type="checkbox"/>	Valore
Rarità, unicità	<input type="checkbox"/>	
Peculiarità	<input type="checkbox"/>	
Rappresentatività	<input type="checkbox"/>	
Importanza culturale generale	<input type="checkbox"/>	
Importanza storica	<input type="checkbox"/>	
Importanza formale, estetica	<input checked="" type="checkbox"/>	
Importanza sociale, di costume	<input type="checkbox"/>	
Importanza testimoniale	<input type="checkbox"/>	
Importanza visuale d'insieme	<input checked="" type="checkbox"/>	
Leggibilità dell'insieme	<input type="checkbox"/>	

Fragilità strutturale d'insieme	<input type="checkbox"/>	Vulnerabilità endogena
Fragilità funzionale d'insieme	<input type="checkbox"/>	
Degrado in atto	<input type="checkbox"/>	
Propensione spontanea al degrado	<input checked="" type="checkbox"/>	

Precarietà ambientale generale	<input type="checkbox"/>	Vulnerabilità esogena
Precarietà ambientale specifica	<input type="checkbox"/>	
Degrado potenz. da attività umane probabili	<input type="checkbox"/>	

Fotografia



Foto allegate cartella BI_0263_09

Strutture accessorie autonome

Individuazione cartografica

Vincoli "paesaggistici"

Vincoli "monumentali"

Rif. altre schede

Ulteriori riferimenti

Osservazioni

Rilevanza

media

Valore paesaggistico

qualificante

Data

30/03/2006

Nome del compilatore



N. scheda

Ente schedatore

Tipo scheda

Rif. L. G. Cod. SITP

Oggetto

Definizione

Qualificazione Cl.

Denominazione

Altra denominazione

Cronologia

Secolo

Pianta

Schema

Forma

Elementi significativi e/o decorativi

Uso / Conservazione

Stato di conservazione

Uso attuale

Uso storico

Localizzazione e Riferimenti geo-topografici

Provincia Ambito

Comune

Località

Coord. piana est Paesaggio locale

Coord. piana nord

Rapporti col contesto ambientale e paesistico

Contesto

Ruolo del bene nel paesaggi

Tipo di paesaggi

Parametri di valutazione

- | | | |
|--------------------------------|-------------------------------------|--------|
| Integrità | <input type="checkbox"/> | Valore |
| Rarità, unicità | <input type="checkbox"/> | |
| Peculiarità | <input type="checkbox"/> | |
| Rappresentatività | <input checked="" type="checkbox"/> | |
| Importanza culturale generale | <input type="checkbox"/> | |
| Importanza storica | <input type="checkbox"/> | |
| Importanza formale, estetica | <input checked="" type="checkbox"/> | |
| Importanza sociale, di costume | <input type="checkbox"/> | |
| Importanza testimoniale | <input checked="" type="checkbox"/> | |
| Importanza visuale d'insieme | <input type="checkbox"/> | |
| Leggibilità dell'insieme | <input type="checkbox"/> | |

- | | | |
|----------------------------------|-------------------------------------|---------------------------|
| Fragilità strutturale d'insieme | <input checked="" type="checkbox"/> | Vulnerabilità
endogena |
| Fragilità funzionale d'insieme | <input checked="" type="checkbox"/> | |
| Degrado in atto | <input checked="" type="checkbox"/> | |
| Propensione spontanea al degrado | <input type="checkbox"/> | |

- | | | |
|---|--------------------------|--------------------------|
| Precarietà ambientale generale | <input type="checkbox"/> | Vulnerabilità
esogena |
| Precarietà ambientale specifica | <input type="checkbox"/> | |
| Degrado potenz. da attività umane probabili | <input type="checkbox"/> | |

Fotografia



Foto allegate cartella BI_0265_09

Strutture accessorie autonome

Individuazione cartografica

Vincoli "paesaggistici"

Vincoli "monumentali"

Rif. altre schede

Ulteriori riferimenti

Osservazioni

Rilevanza

media

Valore paesaggistico

caratterizzante

Data

30/03/2006

Nome del compilatore



N. scheda

Ente schedatore

Tipo scheda

Rif. L. G. Cod. SITP

Oggetto

Definizione

Qualificazione Cl.

Denominazione

Altra denominazione

Cronologia

Secolo

Pianta

Schema

Forma

Elementi significativi e/o decorativi

Uso / Conservazione

Stato di conservazione

Uso attuale

Uso storico

Localizzazione e Riferimenti geo-topografici

Provincia Ambito

Comune

Località

Coord. piana est Paesaggio locale

Coord. piana nord

Rapporti col contesto ambientale e paesistico

Contesto

Ruolo del bene nel paesaggi

Tipo di paesaggi

Parametri di valutazione

- | | | |
|--------------------------------|-------------------------------------|--------|
| Integrità | <input checked="" type="checkbox"/> | Valore |
| Rarità, unicità | <input checked="" type="checkbox"/> | |
| Peculiarità | <input type="checkbox"/> | |
| Rappresentatività | <input type="checkbox"/> | |
| Importanza culturale generale | <input type="checkbox"/> | |
| Importanza storica | <input type="checkbox"/> | |
| Importanza formale, estetica | <input checked="" type="checkbox"/> | |
| Importanza sociale, di costume | <input type="checkbox"/> | |
| Importanza testimoniale | <input type="checkbox"/> | |
| Importanza visuale d'insieme | <input checked="" type="checkbox"/> | |
| Leggibilità dell'insieme | <input type="checkbox"/> | |

- | | | |
|----------------------------------|-------------------------------------|---------------------------|
| Fragilità strutturale d'insieme | <input checked="" type="checkbox"/> | Vulnerabilità
endogena |
| Fragilità funzionale d'insieme | <input type="checkbox"/> | |
| Degrado in atto | <input checked="" type="checkbox"/> | |
| Propensione spontanea al degrado | <input checked="" type="checkbox"/> | |

- | | | |
|---|--------------------------|--------------------------|
| Precarietà ambientale generale | <input type="checkbox"/> | Vulnerabilità
esogena |
| Precarietà ambientale specifica | <input type="checkbox"/> | |
| Degrado potenz. da attività umane probabili | <input type="checkbox"/> | |

Fotografia



Foto allegate cartella BI_0268_09

Strutture accessorie autonome

Individuazione cartografica

Vincoli "paesaggistici"

Vincoli "monumentali"

Rif. altre schede

Ulteriori riferimenti

Osservazioni

Rilevanza

alta

Valore paesaggistico

qualificante

Data

30/03/2006

Nome del compilatore



N. scheda

Ente schedatore

Tipo scheda

Rif. L. G. Cod. SITP

Oggetto

Definizione

Qualificazione Cl.

Denominazione

Altra denominazione

Cronologia

Secolo

Pianta

Schema

Forma

Elementi significativi e/o decorativi

Uso / Conservazione

Stato di conservazione

Uso attuale

Uso storico

Localizzazione e Riferimenti geo-topografici

Provincia Ambito

Comune

Località

Coord. piana est Paesaggio locale

Coord. piana nord

Rapporti col contesto ambientale e paesistico

Contesto

Ruolo del bene nel paesaggi

Tipo di paesaggi

Parametri di valutazione

- | | | |
|--------------------------------|-------------------------------------|--------|
| Integrità | <input checked="" type="checkbox"/> | Valore |
| Rarità, unicità | <input type="checkbox"/> | |
| Peculiarità | <input type="checkbox"/> | |
| Rappresentatività | <input type="checkbox"/> | |
| Importanza culturale generale | <input type="checkbox"/> | |
| Importanza storica | <input type="checkbox"/> | |
| Importanza formale, estetica | <input checked="" type="checkbox"/> | |
| Importanza sociale, di costume | <input type="checkbox"/> | |
| Importanza testimoniale | <input type="checkbox"/> | |
| Importanza visuale d'insieme | <input type="checkbox"/> | |
| Leggibilità dell'insieme | <input type="checkbox"/> | |

- | | | |
|----------------------------------|-------------------------------------|---------------------------|
| Fragilità strutturale d'insieme | <input type="checkbox"/> | Vulnerabilità
endogena |
| Fragilità funzionale d'insieme | <input type="checkbox"/> | |
| Degrado in atto | <input type="checkbox"/> | |
| Propensione spontanea al degrado | <input checked="" type="checkbox"/> | |

- | | | |
|---|--------------------------|--------------------------|
| Precarietà ambientale generale | <input type="checkbox"/> | Vulnerabilità
esogena |
| Precarietà ambientale specifica | <input type="checkbox"/> | |
| Degrado potenz. da attività umane probabili | <input type="checkbox"/> | |

Fotografia



Foto allegate cartella BI_0328_09

Strutture accessorie autonome

Individuazione cartografica

Vincoli "paesaggistici"

Vincoli "monumentali"

Rif. altre schede

Ulteriori riferimenti

Osservazioni

Rilevanza

media

Valore paesaggistico

qualificante

Data

31/03/2006

Nome del compilatore



N. scheda

Ente schedatore

Tipo scheda

Rif. L. G. Cod. SITP

Oggetto

Definizione

Qualificazione Cl.

Denominazione

Altra denominazione

Cronologia

Secolo

Pianta

Schema

Forma

Elementi significativi e/o decorativi

Uso / Conservazione

Stato di conservazione

Uso attuale

Uso storico

Localizzazione e Riferimenti geo-topografici

Provincia Ambito

Comune

Località

Coord. piana est Paesaggio locale

Coord. piana nord

Rapporti col contesto ambientale e paesistico

Contesto

Ruolo del bene nel paesaggi

Tipo di paesaggi

Parametri di valutazione

Integrità	<input checked="" type="checkbox"/>	Valore
Rarità, unicità	<input type="checkbox"/>	
Peculiarità	<input type="checkbox"/>	
Rappresentatività	<input type="checkbox"/>	
Importanza culturale generale	<input type="checkbox"/>	
Importanza storica	<input type="checkbox"/>	
Importanza formale, estetica	<input checked="" type="checkbox"/>	
Importanza sociale, di costume	<input type="checkbox"/>	
Importanza testimoniale	<input type="checkbox"/>	
Importanza visuale d'insieme	<input type="checkbox"/>	
Leggibilità dell'insieme	<input type="checkbox"/>	

Fragilità strutturale d'insieme	<input type="checkbox"/>	Vulnerabilità endogena
Fragilità funzionale d'insieme	<input type="checkbox"/>	
Degrado in atto	<input type="checkbox"/>	
Propensione spontanea al degrado	<input checked="" type="checkbox"/>	

Precarietà ambientale generale	<input type="checkbox"/>	Vulnerabilità esogena
Precarietà ambientale specifica	<input type="checkbox"/>	
Degrado potenz. da attività umane probabili	<input type="checkbox"/>	

Fotografia



Foto allegate cartella BI_0332_09

Strutture accessorie autonome

Individuazione cartografica

Vincoli "paesaggistici"

Vincoli "monumentali"

Rif. altre schede

Ulteriori riferimenti

Osservazioni

Rilevanza

media

Valore paesaggistico

caratterizzante

Data

31/03/2006

Nome del compilatore



N. scheda

Ente schedatore

Tipo scheda

Rif. L. G. Cod. SITP

Oggetto

Definizione

Qualificazione Cl.

Denominazione

Altra denominazione

Cronologia

Secolo

Pianta

Schema

Forma

Elementi significativi e/o decorativi

Uso / Conservazione

Stato di conservazione

Uso attuale

Uso storico

Localizzazione e Riferimenti geo-topografici

Provincia Ambito

Comune

Località

Coord. piana est Paesaggio locale

Coord. piana nord

Rapporti col contesto ambientale e paesistico

Contesto

Ruolo del bene nel paesaggi

Tipo di paesaggi

Parametri di valutazione

Integrità	<input checked="" type="checkbox"/>	Valore
Rarità, unicità	<input type="checkbox"/>	
Peculiarità	<input type="checkbox"/>	
Rappresentatività	<input type="checkbox"/>	
Importanza culturale generale	<input type="checkbox"/>	
Importanza storica	<input type="checkbox"/>	
Importanza formale, estetica	<input checked="" type="checkbox"/>	
Importanza sociale, di costume	<input type="checkbox"/>	
Importanza testimoniale	<input type="checkbox"/>	
Importanza visuale d'insieme	<input type="checkbox"/>	
Leggibilità dell'insieme	<input type="checkbox"/>	

Fragilità strutturale d'insieme	<input type="checkbox"/>	Vulnerabilità endogena
Fragilità funzionale d'insieme	<input type="checkbox"/>	
Degrado in atto	<input type="checkbox"/>	
Propensione spontanea al degrado	<input type="checkbox"/>	

Precarietà ambientale generale	<input type="checkbox"/>	Vulnerabilità esogena
Precarietà ambientale specifica	<input type="checkbox"/>	
Degrado potenz. da attività umane probabili	<input type="checkbox"/>	

Fotografia



Foto allegate cartella BI_0333_09

Strutture accessorie autonome

Individuazione cartografica

Vincoli "paesaggistici"

Vincoli "monumentali"

Rif. altre schede

Ulteriori riferimenti

Osservazioni

Rilevanza

media

Valore paesaggistico

qualificante

Data

31/03/2006

Nome del compilatore



N. scheda

Ente schedatore

Tipo scheda

Rif. L. G. Cod. SITP

Oggetto

Definizione

Qualificazione Cl.

Denominazione

Altra denominazione

Cronologia

Secolo

Pianta

Schema

Forma

Elementi significativi e/o decorativi

Uso / Conservazione

Stato di conservazione

Uso attuale

Uso storico

Localizzazione e Riferimenti geo-topografici

Provincia Ambito

Comune

Località

Coord. piana est Paesaggio locale

Coord. piana nord

Rapporti col contesto ambientale e paesistico

Contesto

Ruolo del bene nel paesaggi

Tipo di paesaggi

Parametri di valutazione

Integrità	<input checked="" type="checkbox"/>	Valore
Rarità, unicità	<input type="checkbox"/>	
Peculiarità	<input type="checkbox"/>	
Rappresentatività	<input type="checkbox"/>	
Importanza culturale generale	<input type="checkbox"/>	
Importanza storica	<input type="checkbox"/>	
Importanza formale, estetica	<input checked="" type="checkbox"/>	
Importanza sociale, di costume	<input type="checkbox"/>	
Importanza testimoniale	<input type="checkbox"/>	
Importanza visuale d'insieme	<input type="checkbox"/>	
Leggibilità dell'insieme	<input type="checkbox"/>	

Fragilità strutturale d'insieme	<input type="checkbox"/>	Vulnerabilità endogena
Fragilità funzionale d'insieme	<input type="checkbox"/>	
Degrado in atto	<input type="checkbox"/>	
Propensione spontanea al degrado	<input type="checkbox"/>	

Precarietà ambientale generale	<input type="checkbox"/>	Vulnerabilità esogena
Precarietà ambientale specifica	<input type="checkbox"/>	
Degrado potenz. da attività umane probabili	<input type="checkbox"/>	

Fotografia



Foto allegate cartella BI_0334_09

Strutture accessorie autonome

Individuazione cartografica

Vincoli "paesaggistici"

Vincoli "monumentali"

Rif. altre schede

Ulteriori riferimenti

Osservazioni

Rilevanza

media

Valore paesaggistico

qualificante

Data

31/03/2006

Nome del compilatore



N. scheda

Ente schedatore

Tipo scheda

Rif. L. G. Cod. SITP

Oggetto

Definizione

Qualificazione Cl.

Denominazione

Altra denominazione

Cronologia

Secolo

Pianta

Schema

Forma

Elementi significativi e/o decorativi

Uso / Conservazione

Stato di conservazione

Uso attuale

Uso storico

Localizzazione e Riferimenti geo-topografici

Provincia Ambito

Comune

Località

Coord. piana est Paesaggio locale

Coord. piana nord

Rapporti col contesto ambientale e paesistico

Contesto

Ruolo del bene nel paesaggi

Tipo di paesaggi

Parametri di valutazione

Integrità	<input checked="" type="checkbox"/>	Valore
Rarità, unicità	<input type="checkbox"/>	
Peculiarità	<input checked="" type="checkbox"/>	
Rappresentatività	<input type="checkbox"/>	
Importanza culturale generale	<input type="checkbox"/>	
Importanza storica	<input type="checkbox"/>	
Importanza formale, estetica	<input checked="" type="checkbox"/>	
Importanza sociale, di costume	<input type="checkbox"/>	
Importanza testimoniale	<input type="checkbox"/>	
Importanza visuale d'insieme	<input type="checkbox"/>	
Leggibilità dell'insieme	<input type="checkbox"/>	

Fragilità strutturale d'insieme	<input type="checkbox"/>	Vulnerabilità endogena
Fragilità funzionale d'insieme	<input type="checkbox"/>	
Degrado in atto	<input type="checkbox"/>	
Propensione spontanea al degrado	<input checked="" type="checkbox"/>	

Precarietà ambientale generale	<input type="checkbox"/>	Vulnerabilità esogena
Precarietà ambientale specifica	<input type="checkbox"/>	
Degrado potenz. da attività umane probabili	<input type="checkbox"/>	

Fotografia



Foto allegate cartella BI_0335_09

Strutture accessorie autonome

Individuazione cartografica

Vincoli "paesaggistici"

Vincoli "monumentali"

Rif. altre schede

Ulteriori riferimenti

Osservazioni

Rilevanza

media

Valore paesaggistico

qualificante

Data

31/03/2006

Nome del compilatore



N. scheda

Ente schedatore

Tipo scheda

Rif. L. G. Cod. SITP

Oggetto

Definizione

Qualificazione Cl.

Denominazione

Altra denominazione

Cronologia

Secolo

Pianta

Schema

Forma

Elementi significativi e/o decorativi

Uso / Conservazione

Stato di conservazione

Uso attuale

Uso storico

Localizzazione e Riferimenti geo-topografici

Provincia Ambito

Comune

Località

Coord. piana est Paesaggio locale

Coord. piana nord

Rapporti col contesto ambientale e paesistico

Contesto

Ruolo del bene nel paesaggi

Tipo di paesaggi

Parametri di valutazione

Integrità	<input checked="" type="checkbox"/>	Valore
Rarità, unicità	<input type="checkbox"/>	
Peculiarità	<input type="checkbox"/>	
Rappresentatività	<input type="checkbox"/>	
Importanza culturale generale	<input type="checkbox"/>	
Importanza storica	<input type="checkbox"/>	
Importanza formale, estetica	<input checked="" type="checkbox"/>	
Importanza sociale, di costume	<input type="checkbox"/>	
Importanza testimoniale	<input type="checkbox"/>	
Importanza visuale d'insieme	<input type="checkbox"/>	
Leggibilità dell'insieme	<input type="checkbox"/>	

Fragilità strutturale d'insieme	<input checked="" type="checkbox"/>	Vulnerabilità endogena
Fragilità funzionale d'insieme	<input type="checkbox"/>	
Degrado in atto	<input type="checkbox"/>	
Propensione spontanea al degrado	<input checked="" type="checkbox"/>	

Precarietà ambientale generale	<input type="checkbox"/>	Vulnerabilità esogena
Precarietà ambientale specifica	<input type="checkbox"/>	
Degrado potenz. da attività umane probabili	<input type="checkbox"/>	

Fotografia



Foto allegate cartella BI_0336_09

Strutture accessorie autonome

Individuazione cartografica

Vincoli "paesaggistici"

Vincoli "monumentali"

Rif. altre schede

Ulteriori riferimenti

Osservazioni

Rilevanza

media

Valore paesaggistico

qualificante

Data

31/03/2006

Nome del compilatore



N. scheda

Ente schedatore

Tipo scheda

Rif. L. G. Cod. SITP

Oggetto

Definizione

Qualificazione Cl.

Denominazione

Altra denominazione

Cronologia

Secolo

Pianta

Schema

Forma

Elementi significativi e/o decorativi

Uso / Conservazione

Stato di conservazione

Uso attuale

Uso storico

Localizzazione e Riferimenti geo-topografici

Provincia Ambito

Comune

Località

Coord. piana est Paesaggio locale

Coord. piana nord

Rapporti col contesto ambientale e paesistico

Contesto

Ruolo del bene nel paesaggi

Tipo di paesaggi

Parametri di valutazione

- | | | |
|--------------------------------|-------------------------------------|--------|
| Integrità | <input checked="" type="checkbox"/> | Valore |
| Rarità, unicità | <input type="checkbox"/> | |
| Peculiarità | <input type="checkbox"/> | |
| Rappresentatività | <input type="checkbox"/> | |
| Importanza culturale generale | <input type="checkbox"/> | |
| Importanza storica | <input type="checkbox"/> | |
| Importanza formale, estetica | <input checked="" type="checkbox"/> | |
| Importanza sociale, di costume | <input type="checkbox"/> | |
| Importanza testimoniale | <input type="checkbox"/> | |
| Importanza visuale d'insieme | <input type="checkbox"/> | |
| Leggibilità dell'insieme | <input type="checkbox"/> | |

- | | | |
|----------------------------------|--------------------------|---------------------------|
| Fragilità strutturale d'insieme | <input type="checkbox"/> | Vulnerabilità
endogena |
| Fragilità funzionale d'insieme | <input type="checkbox"/> | |
| Degrado in atto | <input type="checkbox"/> | |
| Propensione spontanea al degrado | <input type="checkbox"/> | |

- | | | |
|---|--------------------------|--------------------------|
| Precarietà ambientale generale | <input type="checkbox"/> | Vulnerabilità
esogena |
| Precarietà ambientale specifica | <input type="checkbox"/> | |
| Degrado potenz. da attività umane probabili | <input type="checkbox"/> | |

Fotografia



Foto allegate cartella BI_0337_09

Strutture accessorie autonome

Individuazione cartografica

Vincoli "paesaggistici"

Vincoli "monumentali"

Rif. altre schede

Ulteriori riferimenti

Osservazioni

Rilevanza

media

Valore paesaggistico

qualificante

Data

31/03/2006

Nome del compilatore



N. scheda

Ente schedatore

Tipo scheda

Rif. L. G. Cod. SITP

Oggetto

Definizione

Qualificazione Cl.

Denominazione

Altra denominazione

Cronologia

Secolo

Pianta

Schema

Forma

Elementi significativi e/o decorativi

Uso / Conservazione

Stato di conservazione

Uso attuale

Uso storico

Localizzazione e Riferimenti geo-topografici

Provincia Ambito

Comune

Località

Coord. piana est Paesaggio locale

Coord. piana nord

Rapporti col contesto ambientale e paesistico

Contesto

Ruolo del bene nel paesaggi

Tipo di paesaggi

Parametri di valutazione

Integrità	<input checked="" type="checkbox"/>	Valore
Rarità, unicità	<input type="checkbox"/>	
Peculiarità	<input type="checkbox"/>	
Rappresentatività	<input type="checkbox"/>	
Importanza culturale generale	<input type="checkbox"/>	
Importanza storica	<input type="checkbox"/>	
Importanza formale, estetica	<input checked="" type="checkbox"/>	
Importanza sociale, di costume	<input type="checkbox"/>	
Importanza testimoniale	<input type="checkbox"/>	
Importanza visuale d'insieme	<input type="checkbox"/>	
Leggibilità dell'insieme	<input type="checkbox"/>	

Fragilità strutturale d'insieme	<input type="checkbox"/>	Vulnerabilità endogena
Fragilità funzionale d'insieme	<input type="checkbox"/>	
Degrado in atto	<input type="checkbox"/>	
Propensione spontanea al degrado	<input type="checkbox"/>	

Precarietà ambientale generale	<input type="checkbox"/>	Vulnerabilità esogena
Precarietà ambientale specifica	<input type="checkbox"/>	
Degrado potenz. da attività umane probabili	<input type="checkbox"/>	

Fotografia



Foto allegate cartella BI_0338_09

Strutture accessorie autonome

Individuazione cartografica

Vincoli "paesaggistici"

Vincoli "monumentali"

Rif. altre schede

Ulteriori riferimenti

Osservazioni

Rilevanza

media

Valore paesaggistico

caratterizzante

Data

31/03/2006

Nome del compilatore



N. scheda

Ente schedatore

Tipo scheda

Rif. L. G. Cod. SITP

Oggetto

Definizione

Qualificazione Cl.

Denominazione

Altra denominazione

Cronologia

Secolo

Pianta

Schema

Forma

Elementi significativi e/o decorativi

Uso / Conservazione

Stato di conservazione

Uso attuale

Uso storico

Localizzazione e Riferimenti geo-topografici

Provincia Ambito

Comune

Località

Coord. piana est Paesaggio locale

Coord. piana nord

Rapporti col contesto ambientale e paesistico

Contesto

Ruolo del bene nel paesaggi

Tipo di paesaggi

Parametri di valutazione

Integrità	<input checked="" type="checkbox"/>	Valore
Rarità, unicità	<input type="checkbox"/>	
Peculiarità	<input type="checkbox"/>	
Rappresentatività	<input type="checkbox"/>	
Importanza culturale generale	<input type="checkbox"/>	
Importanza storica	<input type="checkbox"/>	
Importanza formale, estetica	<input checked="" type="checkbox"/>	
Importanza sociale, di costume	<input type="checkbox"/>	
Importanza testimoniale	<input type="checkbox"/>	
Importanza visuale d'insieme	<input type="checkbox"/>	
Leggibilità dell'insieme	<input type="checkbox"/>	

Fragilità strutturale d'insieme	<input type="checkbox"/>	Vulnerabilità endogena
Fragilità funzionale d'insieme	<input type="checkbox"/>	
Degrado in atto	<input type="checkbox"/>	
Propensione spontanea al degrado	<input type="checkbox"/>	

Precarietà ambientale generale	<input type="checkbox"/>	Vulnerabilità esogena
Precarietà ambientale specifica	<input type="checkbox"/>	
Degrado potenz. da attività umane probabili	<input type="checkbox"/>	

Fotografia



Foto allegate cartella BI_0339_09

Strutture accessorie autonome

Individuazione cartografica

Vincoli "paesaggistici"

Vincoli "monumentali"

Rif. altre schede

Ulteriori riferimenti

Osservazioni

Rilevanza

alta

Valore paesaggistico

qualificante

Data

31/03/2006

Nome del compilatore



N. scheda

Ente schedatore

Tipo scheda

Rif. L. G. Cod. SITP

Oggetto

Definizione

Qualificazione Cl.

Denominazione

Altra denominazione

Cronologia

Secolo

Pianta

Schema

Forma

Elementi significativi e/o decorativi

Uso / Conservazione

Stato di conservazione

Uso attuale

Uso storico

Localizzazione e Riferimenti geo-topografici

Provincia Ambito

Comune

Località

Coord. piana est Paesaggio locale

Coord. piana nord

Rapporti col contesto ambientale e paesistico

Contesto

Ruolo del bene nel paesaggi

Tipo di paesaggi

Parametri di valutazione

Integrità	<input checked="" type="checkbox"/>	Valore
Rarità, unicità	<input type="checkbox"/>	
Peculiarità	<input type="checkbox"/>	
Rappresentatività	<input type="checkbox"/>	
Importanza culturale generale	<input type="checkbox"/>	
Importanza storica	<input type="checkbox"/>	
Importanza formale, estetica	<input checked="" type="checkbox"/>	
Importanza sociale, di costume	<input type="checkbox"/>	
Importanza testimoniale	<input type="checkbox"/>	
Importanza visuale d'insieme	<input type="checkbox"/>	
Leggibilità dell'insieme	<input type="checkbox"/>	

Fragilità strutturale d'insieme	<input type="checkbox"/>	Vulnerabilità endogena
Fragilità funzionale d'insieme	<input type="checkbox"/>	
Degrado in atto	<input type="checkbox"/>	
Propensione spontanea al degrado	<input type="checkbox"/>	

Precarietà ambientale generale	<input type="checkbox"/>	Vulnerabilità esogena
Precarietà ambientale specifica	<input type="checkbox"/>	
Degrado potenz. da attività umane probabili	<input type="checkbox"/>	

Fotografia



Foto allegate cartella BI_0340_09

Strutture accessorie autonome

Individuazione cartografica

Vincoli "paesaggistici"

Vincoli "monumentali"

Rif. altre schede

Ulteriori riferimenti

Osservazioni

Rilevanza

media

Valore paesaggistico

qualificante

Data

31/03/2006

Nome del compilatore



N. scheda

Ente schedatore

Tipo scheda

Rif. L. G. Cod. SITP

Oggetto

Definizione

Qualificazione Cl.

Denominazione

Altra denominazione

Cronologia

Secolo

Pianta

Schema

Forma

Elementi significativi e/o decorativi

Uso / Conservazione

Stato di conservazione

Uso attuale

Uso storico

Localizzazione e Riferimenti geo-topografici

Provincia Ambito

Comune

Località

Coord. piana est Paesaggio locale

Coord. piana nord

Rapporti col contesto ambientale e paesistico

Contesto

Ruolo del bene nel paesaggi

Tipo di paesaggi

Parametri di valutazione

- | | | |
|--------------------------------|-------------------------------------|--------|
| Integrità | <input type="checkbox"/> | Valore |
| Rarità, unicità | <input type="checkbox"/> | |
| Peculiarità | <input type="checkbox"/> | |
| Rappresentatività | <input checked="" type="checkbox"/> | |
| Importanza culturale generale | <input type="checkbox"/> | |
| Importanza storica | <input type="checkbox"/> | |
| Importanza formale, estetica | <input type="checkbox"/> | |
| Importanza sociale, di costume | <input type="checkbox"/> | |
| Importanza testimoniale | <input type="checkbox"/> | |
| Importanza visuale d'insieme | <input type="checkbox"/> | |
| Leggibilità dell'insieme | <input checked="" type="checkbox"/> | |

- | | | |
|----------------------------------|-------------------------------------|---------------------------|
| Fragilità strutturale d'insieme | <input checked="" type="checkbox"/> | Vulnerabilità
endogena |
| Fragilità funzionale d'insieme | <input checked="" type="checkbox"/> | |
| Degrado in atto | <input checked="" type="checkbox"/> | |
| Propensione spontanea al degrado | <input type="checkbox"/> | |

- | | | |
|---|--------------------------|--------------------------|
| Precarietà ambientale generale | <input type="checkbox"/> | Vulnerabilità
esogena |
| Precarietà ambientale specifica | <input type="checkbox"/> | |
| Degrado potenz. da attività umane probabili | <input type="checkbox"/> | |

Fotografia



Foto allegate cartella BI_0343_09

Strutture accessorie autonome

Individuazione cartografica

Vincoli "paesaggistici"

Vincoli "monumentali"

Rif. altre schede

Ulteriori riferimenti

Osservazioni

Rilevanza

media

Valore paesaggistico

caratterizzante

Data

31/03/2006

Nome del compilatore



N. scheda

Ente schedatore

Tipo scheda

Rif. L. G. Cod. SITP

Oggetto

Definizione

Qualificazione Cl.

Denominazione

Altra denominazione

Cronologia

Secolo

Pianta

Schema

Forma

Elementi significativi e/o decorativi

Uso / Conservazione

Stato di conservazione

Uso attuale

Uso storico

Localizzazione e Riferimenti geo-topografici

Provincia Ambito

Comune

Località

Coord. piana est Paesaggio locale

Coord. piana nord

Rapporti col contesto ambientale e paesistico

Contesto

Ruolo del bene nel paesaggi

Tipo di paesaggi

Parametri di valutazione

- | | | |
|--------------------------------|-------------------------------------|--------|
| Integrità | <input checked="" type="checkbox"/> | Valore |
| Rarità, unicità | <input type="checkbox"/> | |
| Peculiarità | <input type="checkbox"/> | |
| Rappresentatività | <input type="checkbox"/> | |
| Importanza culturale generale | <input type="checkbox"/> | |
| Importanza storica | <input type="checkbox"/> | |
| Importanza formale, estetica | <input checked="" type="checkbox"/> | |
| Importanza sociale, di costume | <input type="checkbox"/> | |
| Importanza testimoniale | <input type="checkbox"/> | |
| Importanza visuale d'insieme | <input type="checkbox"/> | |
| Leggibilità dell'insieme | <input type="checkbox"/> | |

- | | | |
|----------------------------------|-------------------------------------|---------------------------|
| Fragilità strutturale d'insieme | <input checked="" type="checkbox"/> | Vulnerabilità
endogena |
| Fragilità funzionale d'insieme | <input type="checkbox"/> | |
| Degrado in atto | <input type="checkbox"/> | |
| Propensione spontanea al degrado | <input checked="" type="checkbox"/> | |

- | | | |
|---|--------------------------|--------------------------|
| Precarietà ambientale generale | <input type="checkbox"/> | Vulnerabilità
esogena |
| Precarietà ambientale specifica | <input type="checkbox"/> | |
| Degrado potenz. da attività umane probabili | <input type="checkbox"/> | |

Fotografia



Foto allegate cartella BI_0344_09

Strutture accessorie autonome

Individuazione cartografica

Vincoli "paesaggistici"

Vincoli "monumentali"

Rif. altre schede

Ulteriori riferimenti

Osservazioni

Rilevanza

media

Valore paesaggistico

qualificante

Data

31/03/2006

Nome del compilatore



N. scheda

Ente schedatore

Tipo scheda

Rif. L. G. Cod. SITP

Oggetto

Definizione

Qualificazione Cl.

Denominazione

Altra denominazione

Cronologia

Secolo

Pianta

Schema

Forma

Elementi significativi e/o decorativi

Uso / Conservazione

Stato di conservazione

Uso attuale

Uso storico

Localizzazione e Riferimenti geo-topografici

Provincia Ambito

Comune

Località

Coord. piana est Paesaggio locale

Coord. piana nord

Rapporti col contesto ambientale e paesistico

Contesto

Ruolo del bene nel paesaggi

Tipo di paesaggi

Parametri di valutazione

Integrità	<input type="checkbox"/>	Valore
Rarità, unicità	<input type="checkbox"/>	
Peculiarità	<input type="checkbox"/>	
Rappresentatività	<input checked="" type="checkbox"/>	
Importanza culturale generale	<input type="checkbox"/>	
Importanza storica	<input type="checkbox"/>	
Importanza formale, estetica	<input type="checkbox"/>	
Importanza sociale, di costume	<input type="checkbox"/>	
Importanza testimoniale	<input checked="" type="checkbox"/>	
Importanza visuale d'insieme	<input type="checkbox"/>	
Leggibilità dell'insieme	<input type="checkbox"/>	

Fragilità strutturale d'insieme	<input checked="" type="checkbox"/>	Vulnerabilità endogena
Fragilità funzionale d'insieme	<input checked="" type="checkbox"/>	
Degrado in atto	<input checked="" type="checkbox"/>	
Propensione spontanea al degrado	<input type="checkbox"/>	

Precarietà ambientale generale	<input type="checkbox"/>	Vulnerabilità esogena
Precarietà ambientale specifica	<input type="checkbox"/>	
Degrado potenz. da attività umane probabili	<input type="checkbox"/>	

Fotografia



Foto allegate cartella BI_0246_09

Strutture accessorie autonome

Individuazione cartografica

Vincoli "paesaggistici"

Vincoli "monumentali"

Rif. altre schede

Ulteriori riferimenti

Osservazioni

Rilevanza

media

Valore paesaggistico

caratterizzante

Data

30/03/2006

Nome del compilatore



N. scheda

Ente schedatore

Tipo scheda

Rif. L. G. Cod. SITP

Oggetto

Definizione

Qualificazione Cl.

Denominazione

Altra denominazione

Cronologia

Secolo

Pianta

Schema

Forma

Elementi significativi e/o decorativi

Uso / Conservazione

Stato di conservazione

Uso attuale

Uso storico

Localizzazione e Riferimenti geo-topografici

Provincia Ambito

Comune

Località

Coord. piana est Paesaggio locale

Coord. piana nord

Rapporti col contesto ambientale e paesistico

Contesto

Ruolo del bene nel paesaggi

Tipo di paesaggi

Parametri di valutazione

Integrità	<input type="checkbox"/>	Valore
Rarità, unicità	<input type="checkbox"/>	
Peculiarità	<input type="checkbox"/>	
Rappresentatività	<input checked="" type="checkbox"/>	
Importanza culturale generale	<input type="checkbox"/>	
Importanza storica	<input type="checkbox"/>	
Importanza formale, estetica	<input type="checkbox"/>	
Importanza sociale, di costume	<input type="checkbox"/>	
Importanza testimoniale	<input checked="" type="checkbox"/>	
Importanza visuale d'insieme	<input checked="" type="checkbox"/>	
Leggibilità dell'insieme	<input type="checkbox"/>	

Fragilità strutturale d'insieme	<input checked="" type="checkbox"/>	Vulnerabilità endogena
Fragilità funzionale d'insieme	<input checked="" type="checkbox"/>	
Degrado in atto	<input checked="" type="checkbox"/>	
Propensione spontanea al degrado	<input type="checkbox"/>	

Precarietà ambientale generale	<input type="checkbox"/>	Vulnerabilità esogena
Precarietà ambientale specifica	<input type="checkbox"/>	
Degrado potenz. da attività umane probabili	<input type="checkbox"/>	

Fotografia



Foto allegate cartella BI_0251_09

Strutture accessorie autonome

Individuazione cartografica

Vincoli "paesaggistici"

Vincoli "monumentali"

Rif. altre schede

Ulteriori riferimenti

Osservazioni

Rilevanza

alta

Valore paesaggistico

caratterizzante

Data

30/03/2006

Nome del compilatore



N. scheda

Ente schedatore

Tipo scheda

Rif. L. G. Cod. SITP

Oggetto

Definizione

Qualificazione Cl.

Denominazione

Altra denominazione

Cronologia

Secolo

Pianta

Schema

Forma

Elementi significativi e/o decorativi

Uso / Conservazione

Stato di conservazione

Uso attuale

Uso storico

Localizzazione e Riferimenti geo-topografici

Provincia Ambito

Comune

Località

Coord. piana est Paesaggio locale

Coord. piana nord

Rapporti col contesto ambientale e paesistico

Contesto

Ruolo del bene nel paesaggi

Tipo di paesaggi

Parametri di valutazione

- | | | |
|--------------------------------|-------------------------------------|--------|
| Integrità | <input type="checkbox"/> | Valore |
| Rarità, unicità | <input type="checkbox"/> | |
| Peculiarità | <input checked="" type="checkbox"/> | |
| Rappresentatività | <input checked="" type="checkbox"/> | |
| Importanza culturale generale | <input type="checkbox"/> | |
| Importanza storica | <input type="checkbox"/> | |
| Importanza formale, estetica | <input type="checkbox"/> | |
| Importanza sociale, di costume | <input type="checkbox"/> | |
| Importanza testimoniale | <input checked="" type="checkbox"/> | |
| Importanza visuale d'insieme | <input type="checkbox"/> | |
| Leggibilità dell'insieme | <input type="checkbox"/> | |

- | | | |
|----------------------------------|-------------------------------------|---------------------------|
| Fragilità strutturale d'insieme | <input checked="" type="checkbox"/> | Vulnerabilità
endogena |
| Fragilità funzionale d'insieme | <input checked="" type="checkbox"/> | |
| Degrado in atto | <input checked="" type="checkbox"/> | |
| Propensione spontanea al degrado | <input type="checkbox"/> | |

- | | | |
|---|--------------------------|--------------------------|
| Precarietà ambientale generale | <input type="checkbox"/> | Vulnerabilità
esogena |
| Precarietà ambientale specifica | <input type="checkbox"/> | |
| Degrado potenz. da attività umane probabili | <input type="checkbox"/> | |

Fotografia



Foto allegate cartella BI_0254_09

Strutture accessorie autonome

Individuazione cartografica

Vincoli "paesaggistici"

Vincoli "monumentali"

Rif. altre schede

Ulteriori riferimenti

Osservazioni

Rilevanza

alta

Valore paesaggistico

caratterizzante

Data

30/03/2006

Nome del compilatore



N. scheda

Ente schedatore

Tipo scheda

Rif. L. G. Cod. SITP

Oggetto

Definizione

Qualificazione Cl.

Denominazione

Altra denominazione

Cronologia

Secolo

Pianta

Schema

Forma

Elementi significativi e/o decorativi

Uso / Conservazione

Stato di conservazione

Uso attuale

Uso storico

Localizzazione e Riferimenti geo-topografici

Provincia Ambito

Comune

Località

Coord. piana est Paesaggio locale

Coord. piana nord

Rapporti col contesto ambientale e paesistico

Contesto

Ruolo del bene nel paesaggi

Tipo di paesaggi

Parametri di valutazione

- | | | |
|--------------------------------|-------------------------------------|--------|
| Integrità | <input type="checkbox"/> | Valore |
| Rarità, unicità | <input type="checkbox"/> | |
| Peculiarità | <input type="checkbox"/> | |
| Rappresentatività | <input checked="" type="checkbox"/> | |
| Importanza culturale generale | <input type="checkbox"/> | |
| Importanza storica | <input type="checkbox"/> | |
| Importanza formale, estetica | <input type="checkbox"/> | |
| Importanza sociale, di costume | <input type="checkbox"/> | |
| Importanza testimoniale | <input checked="" type="checkbox"/> | |
| Importanza visuale d'insieme | <input checked="" type="checkbox"/> | |
| Leggibilità dell'insieme | <input type="checkbox"/> | |

- | | | |
|----------------------------------|-------------------------------------|---------------------------|
| Fragilità strutturale d'insieme | <input type="checkbox"/> | Vulnerabilità
endogena |
| Fragilità funzionale d'insieme | <input type="checkbox"/> | |
| Degrado in atto | <input type="checkbox"/> | |
| Propensione spontanea al degrado | <input checked="" type="checkbox"/> | |

- | | | |
|---|--------------------------|--------------------------|
| Precarietà ambientale generale | <input type="checkbox"/> | Vulnerabilità
esogena |
| Precarietà ambientale specifica | <input type="checkbox"/> | |
| Degrado potenz. da attività umane probabili | <input type="checkbox"/> | |

Fotografia



Foto allegate cartella BI_0323_09

Strutture accessorie autonome

Individuazione cartografica

Vincoli "paesaggistici"

Vincoli "monumentali"

Rif. altre schede

Ulteriori riferimenti

Osservazioni

Rilevanza

media

Valore paesaggistico

qualificante

Data

31/03/2006

Nome del compilatore



N. scheda

Ente schedatore

Tipo scheda

Rif. L. G. Cod. SITP

Oggetto

Definizione

Qualificazione Cl.

Denominazione

Altra denominazione

Cronologia

Secolo

Pianta

Schema

Forma

Elementi significativi e/o decorativi

Uso / Conservazione

Stato di conservazione

Uso attuale

Uso storico

Localizzazione e Riferimenti geo-topografici

Provincia Ambito

Comune

Località

Coord. piana est Paesaggio locale

Coord. piana nord

Rapporti col contesto ambientale e paesistico

Contesto

Ruolo del bene nel paesaggi

Tipo di paesaggi

Parametri di valutazione

- | | | |
|--------------------------------|-------------------------------------|--------|
| Integrità | <input type="checkbox"/> | Valore |
| Rarità, unicità | <input type="checkbox"/> | |
| Peculiarità | <input type="checkbox"/> | |
| Rappresentatività | <input checked="" type="checkbox"/> | |
| Importanza culturale generale | <input type="checkbox"/> | |
| Importanza storica | <input type="checkbox"/> | |
| Importanza formale, estetica | <input checked="" type="checkbox"/> | |
| Importanza sociale, di costume | <input type="checkbox"/> | |
| Importanza testimoniale | <input checked="" type="checkbox"/> | |
| Importanza visuale d'insieme | <input type="checkbox"/> | |
| Leggibilità dell'insieme | <input type="checkbox"/> | |

- | | | |
|----------------------------------|--------------------------|---------------------------|
| Fragilità strutturale d'insieme | <input type="checkbox"/> | Vulnerabilità
endogena |
| Fragilità funzionale d'insieme | <input type="checkbox"/> | |
| Degrado in atto | <input type="checkbox"/> | |
| Propensione spontanea al degrado | <input type="checkbox"/> | |

- | | | |
|---|--------------------------|--------------------------|
| Precarietà ambientale generale | <input type="checkbox"/> | Vulnerabilità
esogena |
| Precarietà ambientale specifica | <input type="checkbox"/> | |
| Degrado potenz. da attività umane probabili | <input type="checkbox"/> | |

Fotografia



Foto allegate cartella BI_0252_09

Strutture accessorie autonome

Individuazione cartografica

Vincoli "paesaggistici"

Vincoli "monumentali"

Rif. altre schede

Ulteriori riferimenti

Osservazioni

Rilevanza

media

Valore paesaggistico

qualificante

Data

30/03/2006

Nome del compilatore



N. scheda

Ente schedatore

Tipo scheda

Rif. L. G. Cod. SITP

Oggetto

Definizione

Qualificazione Cl.

Denominazione

Altra denominazione

Cronologia

Secolo

Pianta

Schema

Forma

Elementi significativi e/o decorativi

Uso / Conservazione

Stato di conservazione

Uso attuale

Uso storico

Localizzazione e Riferimenti geo-topografici

Provincia Ambito

Comune

Località

Coord. piana est Paesaggio locale

Coord. piana nord

Rapporti col contesto ambientale e paesistico

Contesto

Ruolo del bene nel paesaggi

Tipo di paesaggi

Parametri di valutazione

Integrità	<input checked="" type="checkbox"/>	Valore
Rarità, unicità	<input type="checkbox"/>	
Peculiarità	<input type="checkbox"/>	
Rappresentatività	<input type="checkbox"/>	
Importanza culturale generale	<input type="checkbox"/>	
Importanza storica	<input type="checkbox"/>	
Importanza formale, estetica	<input type="checkbox"/>	
Importanza sociale, di costume	<input type="checkbox"/>	
Importanza testimoniale	<input checked="" type="checkbox"/>	
Importanza visuale d'insieme	<input type="checkbox"/>	
Leggibilità dell'insieme	<input type="checkbox"/>	

Fragilità strutturale d'insieme	<input checked="" type="checkbox"/>	Vulnerabilità endogena
Fragilità funzionale d'insieme	<input type="checkbox"/>	
Degrado in atto	<input type="checkbox"/>	
Propensione spontanea al degrado	<input checked="" type="checkbox"/>	

Precarietà ambientale generale	<input type="checkbox"/>	Vulnerabilità esogena
Precarietà ambientale specifica	<input type="checkbox"/>	
Degrado potenz. da attività umane probabili	<input type="checkbox"/>	

Fotografia



Foto allegate cartella BI_0248_09

Strutture accessorie autonome

Individuazione cartografica

Vincoli "paesaggistici"

Vincoli "monumentali"

Rif. altre schede

Ulteriori riferimenti

Osservazioni

Rilevanza

media

Valore paesaggistico

caratterizzante

Data

30/03/2006

Nome del compilatore



N. scheda

Ente schedatore

Tipo scheda

Rif. L. G. Cod. SITP

Oggetto

Definizione

Qualificazione Cl.

Denominazione

Altra denominazione

Cronologia

Secolo

Pianta

Schema

Forma

Elementi significativi e/o decorativi

Uso / Conservazione

Stato di conservazione

Uso attuale

Uso storico

Localizzazione e Riferimenti geo-topografici

Provincia Ambito

Comune

Località

Coord. piana est Paesaggio locale

Coord. piana nord

Rapporti col contesto ambientale e paesistico

Contesto

Ruolo del bene nel paesaggi

Tipo di paesaggi

Parametri di valutazione

Integrità	<input type="checkbox"/>	Valore
Rarità, unicità	<input type="checkbox"/>	
Peculiarità	<input type="checkbox"/>	
Rappresentatività	<input type="checkbox"/>	
Importanza culturale generale	<input type="checkbox"/>	
Importanza storica	<input type="checkbox"/>	
Importanza formale, estetica	<input checked="" type="checkbox"/>	
Importanza sociale, di costume	<input type="checkbox"/>	
Importanza testimoniale	<input type="checkbox"/>	
Importanza visuale d'insieme	<input type="checkbox"/>	
Leggibilità dell'insieme	<input type="checkbox"/>	

Fragilità strutturale d'insieme	<input checked="" type="checkbox"/>	Vulnerabilità endogena
Fragilità funzionale d'insieme	<input type="checkbox"/>	
Degrado in atto	<input type="checkbox"/>	
Propensione spontanea al degrado	<input checked="" type="checkbox"/>	

Precarietà ambientale generale	<input type="checkbox"/>	Vulnerabilità esogena
Precarietà ambientale specifica	<input type="checkbox"/>	
Degrado potenz. da attività umane probabili	<input type="checkbox"/>	

Fotografia



Foto allegate cartella BI_0322_09

Strutture accessorie autonome

Individuazione cartografica

Vincoli "paesaggistici"

Vincoli "monumentali"

Rif. altre schede

Ulteriori riferimenti

Osservazioni

Rilevanza

media

Valore paesaggistico

qualificante

Data

31/03/2006

Nome del compilatore



N. scheda

Ente schedatore

Tipo scheda

Rif. L. G. Cod. SITP

Oggetto

Definizione

Qualificazione Cl.

Denominazione

Altra denominazione

Cronologia

Secolo

Pianta

Schema

Forma

Elementi significativi e/o decorativi

Uso / Conservazione

Stato di conservazione

Uso attuale

Uso storico

Localizzazione e Riferimenti geo-topografici

Provincia Ambito

Comune

Località

Coord. piana est Paesaggio locale

Coord. piana nord

Rapporti col contesto ambientale e paesistico

Contesto

Ruolo del bene nel paesaggi

Tipo di paesaggi

Parametri di valutazione

Integrità	<input type="checkbox"/>	Valore
Rarità, unicità	<input type="checkbox"/>	
Peculiarità	<input type="checkbox"/>	
Rappresentatività	<input type="checkbox"/>	
Importanza culturale generale	<input type="checkbox"/>	
Importanza storica	<input checked="" type="checkbox"/>	
Importanza formale, estetica	<input type="checkbox"/>	
Importanza sociale, di costume	<input type="checkbox"/>	
Importanza testimoniale	<input checked="" type="checkbox"/>	
Importanza visuale d'insieme	<input type="checkbox"/>	
Leggibilità dell'insieme	<input type="checkbox"/>	

Fragilità strutturale d'insieme	<input checked="" type="checkbox"/>	Vulnerabilità endogena
Fragilità funzionale d'insieme	<input checked="" type="checkbox"/>	
Degrado in atto	<input checked="" type="checkbox"/>	
Propensione spontanea al degrado	<input type="checkbox"/>	

Precarietà ambientale generale	<input type="checkbox"/>	Vulnerabilità esogena
Precarietà ambientale specifica	<input type="checkbox"/>	
Degrado potenz. da attività umane probabili	<input type="checkbox"/>	

Fotografia



Foto allegate cartella BI_0331_09

Strutture accessorie autonome

Individuazione cartografica

Vincoli "paesaggistici"

Vincoli "monumentali"

Rif. altre schede

Ulteriori riferimenti

Osservazioni

Rilevanza

alta

Valore paesaggistico

caratterizzante

Data

31/03/2006

Nome del compilatore



N. scheda

Ente schedatore

Tipo scheda

Rif. L. G. Cod. SITP

Oggetto

Definizione

Qualificazione Cl.

Denominazione

Altra denominazione

Cronologia

Secolo

Pianta

Schema

Forma

Elementi significativi e/o decorativi

Uso / Conservazione

Stato di conservazione

Uso attuale

Uso storico

Localizzazione e Riferimenti geo-topografici

Provincia Ambito

Comune

Località

Coord. piana est Paesaggio locale

Coord. piana nord

Rapporti col contesto ambientale e paesistico

Contesto

Ruolo del bene nel paesaggi

Tipo di paesaggi

Parametri di valutazione

- | | | |
|--------------------------------|-------------------------------------|--------|
| Integrità | <input checked="" type="checkbox"/> | Valore |
| Rarità, unicità | <input type="checkbox"/> | |
| Peculiarità | <input checked="" type="checkbox"/> | |
| Rappresentatività | <input type="checkbox"/> | |
| Importanza culturale generale | <input type="checkbox"/> | |
| Importanza storica | <input type="checkbox"/> | |
| Importanza formale, estetica | <input type="checkbox"/> | |
| Importanza sociale, di costume | <input type="checkbox"/> | |
| Importanza testimoniale | <input checked="" type="checkbox"/> | |
| Importanza visuale d'insieme | <input type="checkbox"/> | |
| Leggibilità dell'insieme | <input type="checkbox"/> | |

- | | | |
|----------------------------------|-------------------------------------|---------------------------|
| Fragilità strutturale d'insieme | <input type="checkbox"/> | Vulnerabilità
endogena |
| Fragilità funzionale d'insieme | <input type="checkbox"/> | |
| Degrado in atto | <input type="checkbox"/> | |
| Propensione spontanea al degrado | <input checked="" type="checkbox"/> | |

- | | | |
|---|--------------------------|--------------------------|
| Precarietà ambientale generale | <input type="checkbox"/> | Vulnerabilità
esogena |
| Precarietà ambientale specifica | <input type="checkbox"/> | |
| Degrado potenz. da attività umane probabili | <input type="checkbox"/> | |

Fotografia



Foto allegate cartella BI_0329_09

Strutture accessorie autonome

Individuazione cartografica

Vincoli "paesaggistici"

Vincoli "monumentali"

Rif. altre schede

Ulteriori riferimenti

Osservazioni

Rilevanza

alta

Valore paesaggistico

caratterizzante

Data

31/03/2006

Nome del compilatore