



## Regione Siciliana

Assessorato dei Beni Culturali  
e dell'Identità Siciliana  
Dipartimento dei Beni Culturali  
e dell'Identità Siciliana

**Soprintendenza per i Beni Culturali ed Ambientali  
di Messina**

**Progetto finanziato con  
P.O.R. Sicilia 2000-2006 Misura 2.02 Azione C**

**DIPARTIMENTO DEI BENI CULTURALI  
E DELL'IDENTITA' SICILIANA**

*Il Dirigente Generale*

Sergio Alessandro

**SERVIZIO PIANIFICAZIONE PAESAGGISTICA**

*Il Dirigente Responsabile*

arch. Venera Greco

**SOPRINTENDENZA PER I BENI CULTURALI ED AMBIENTALI  
DI MESSINA**

**COORDINAMENTO TECNICO-SCIENTIFICO**

arch. Mirella Vinci - Soprintendente per i Beni Culturali ed Ambientali  
arch. Antonino Spanò Greco - Responsabile U.O.3 beni paesaggistici

**CONTRIBUTI TECNICO SCIENTIFICI**

Responsabile coordinamento dati  
Responsabile cartografia

arch. Placido Leotta  
dott. Massimo De Maria

**CONSULENZA SCIENTIFICA**

*Sistema naturale*  
sottosistema abiotico  
sottosistema biotico  
aspetti botanici

dott. prof. Giovanni Randazzo  
dott.ssa Concetta Bucca  
dott.ssa Rosella Picone

*Sistema antropico*

arch. Emanuela Barbaro Poletti

**Il Responsabile Unità Operativa 3**  
(arch. Antonino Spanò Greco)

**Il Soprintendente**  
(arch. Mirella Vinci)

# Patrimonio Storico Culturale

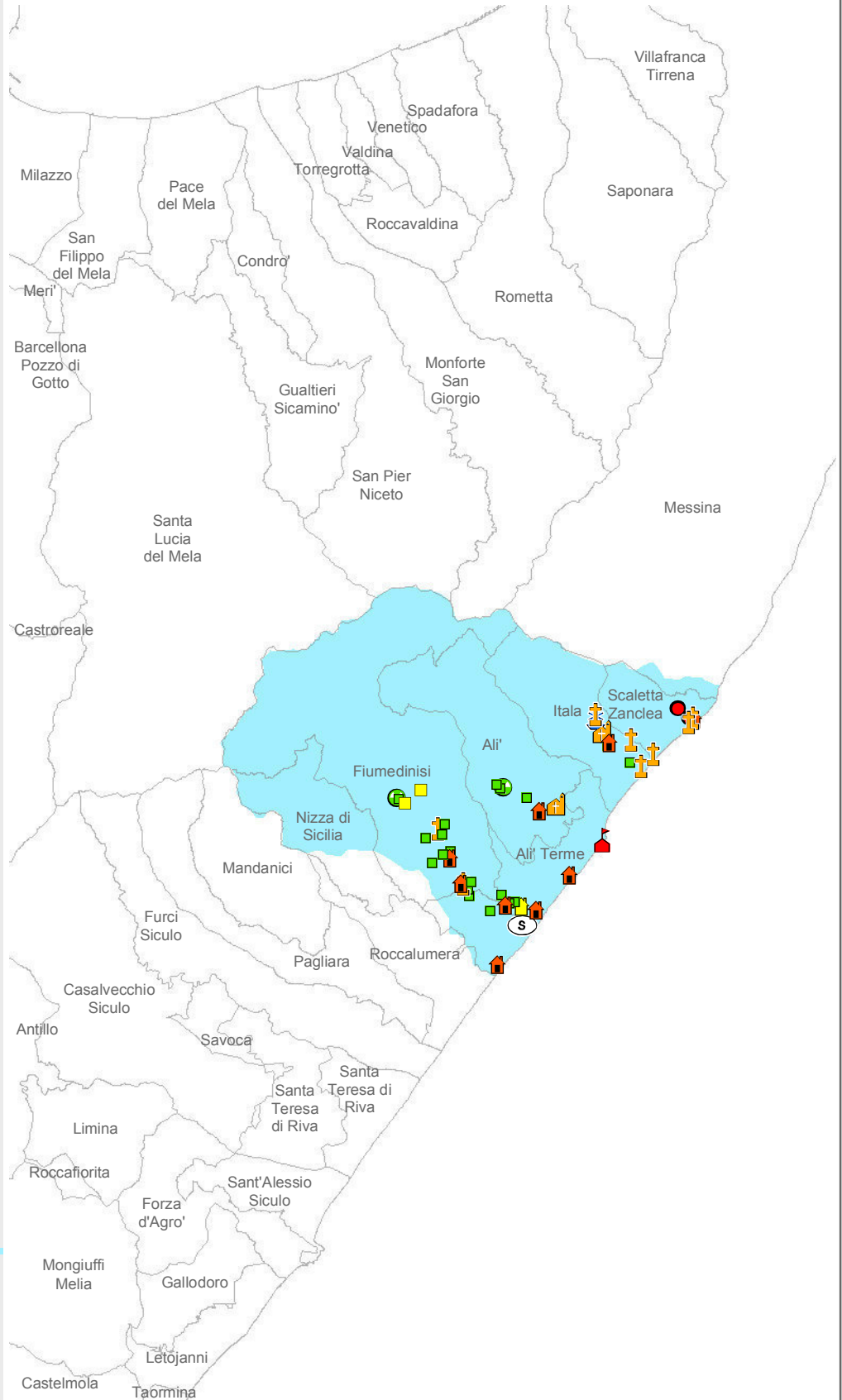
## *Beni Isolati: Schede di censimento*

**2**

*Paesaggio locale*

*Area della catena settentrionale  
(Monti Peloritani)*

*Valle del Nisi e Monte Scuderi*






**CONSULENTI**  
Ing. Tiziana Borruso




Ing. Roberto Scaffidi Abbate

## Legenda Beni Isolati


### Architettura militare

-  A1 - Torri
-  A2 - Bastioni, castelli, fortificazioni, ...
-  A3 - Fortini, capitanerie, carceri, caserme, ...











### Architettura religiosa

-  B1 - Conventi
-  B2 - Chiese, cappelle
-  B3 - Cimiteri




### Architettura residenziale

-  C1 - Ville, villini e palazzetti

### Architettura produttiva

-  D1 - Bagli
-  D1n - Insediamenti rurali
-  D2 - Case rurali, magazzini
-  D3 - Cantine, oleifici, palmenti, stabilimenti enologici
-  D4 - Mulini
-  D5 - Abbeveratoi, serbatoi, fontane
-  D6 - Tonnare
-  D8 - Cave, miniere, solfare
-  D9 - Calcare, fornaci, forni, stazzoni, ...
-  D10 - Insediamenti produttivi

### Attrezzature e servizi

-  E4 - Alberghi
-  E5 - Servizi
-  E6 - Fari, lanterne
-  E7 - Ponti
-  E8 - Casello ferroviario
-  F1 - Fiumara d'arte
-  F2 - Cuburi

## Beni Isolati

CODICE	VALORE	RILEVANZA
<i>Comune di ALI'</i>		
<b>Classe B1</b>		
BI_0146_09	qualificante	molto alta
<b>Classe C1</b>		
BI_0151_09	qualificante	media
<b>Classe D2</b>		
BI_0149_09	caratterizzante	media
BI_0150_09	qualificante	media
BI_0152_09	caratterizzante	media
<b>Classe D4</b>		
BI_0148_09	qualificante	media
<i>Comune di ALI' TERME</i>		
<b>Classe A1</b>		
BI_0145_09	qualificante	alta
<b>Classe C1</b>		
BI_0104_09	caratterizzante	molto alta
BI_0144_09	qualificante	media
<b>Classe D1</b>		
BI_0105_09	caratterizzante	media
<b>Classe D2</b>		
BI_0106_09	caratterizzante	media
BI_0108_09	caratterizzante	media
BI_0111_09	caratterizzante	media
<i>Comune di FIUMEDINISI</i>		
<b>Classe B2</b>		
BI_0115_09	caratterizzante	alta
BI_0120_09	qualificante	alta
<b>Classe C1</b>		
BI_0114_09	caratterizzante	alta
BI_0117_09	caratterizzante	alta
<b>Classe D1_N</b>		
BI_0865_09	caratterizzante	molto alta
<b>Classe D2</b>		
BI_0112_09	caratterizzante	media
BI_0116_09	caratterizzante	media
BI_0118_09	caratterizzante	media
BI_0121_09	caratterizzante	media
BI_0124_09	caratterizzante	media
<b>Classe D4</b>		
BI_0864_09	caratterizzante	media
<i>Comune di ITALA</i>		
<b>Classe B1</b>		
BI_0155_09	qualificante	molto alta
<b>Classe B2</b>		
BI_0236_09	caratterizzante	media



<b>CODICE</b>	<b>VALORE</b>	<b>RILEVANZA</b>
BI_0238_09	qualificante	alta
<b>Classe C1</b>		
BI_0154_09	qualificante	media
<b>Classe D2</b>		
BI_0153_09	caratterizzante	media
BI_0240_09	caratterizzante	media
<b>Classe D5</b>		
BI_0239_09	caratterizzante	media
<b>Comune di NIZZA DI SICILIA</b>		
<b>Classe C1</b>		
BI_0143_09	qualificante	media
<b>Classe D2</b>		
BI_0109_09	caratterizzante	alta
BI_0110_09	caratterizzante	alta
<b>Classe E5</b>		
BI_0107_09	caratterizzante	alta
<b>Comune di SCALETTA ZANCLEA</b>		
<b>Classe A3</b>		
BI_0241_09	qualificante	molto alta
BI_0242_09	caratterizzante	molto alta
<b>Classe B2</b>		
BI_0232_09	qualificante	media
BI_0233_09	qualificante	media
BI_0234_09	caratterizzante	media
BI_0237_09	caratterizzante	media
<b>Classe C1</b>		
BI_0231_09	qualificante	media



N. scheda

Ente schedatore

Tipo scheda

Rif. L. G.  Cod. SITP

**Oggetto**

Definizione

Qualificazione  Cl.

Denominazione

Altra denominazione

**Cronologia**

Secolo

**Pianta**

Schema

Forma

**Elementi significativi e/o decorativi**

**Uso / Conservazione**

Stato di conservazione

Uso attuale

Uso storico

**Localizzazione e Riferimenti geo-topografici**

Provincia  Ambito

Comune

Località

Coord. piana est  Paesaggio locale

Coord. piana nord

**Rapporti col contesto ambientale e paesistico**

Contesto

Ruolo del bene nel paesaggi

Tipo di paesaggi

**Parametri di valutazione**

Integrità	<input type="checkbox"/>	Valore
Rarità, unicità	<input type="checkbox"/>	
Peculiarità	<input type="checkbox"/>	
Rappresentatività	<input type="checkbox"/>	
Importanza culturale generale	<input checked="" type="checkbox"/>	
Importanza storica	<input type="checkbox"/>	
Importanza formale, estetica	<input type="checkbox"/>	
Importanza sociale, di costume	<input checked="" type="checkbox"/>	
Importanza testimoniale	<input type="checkbox"/>	
Importanza visuale d'insieme	<input checked="" type="checkbox"/>	
Leggibilità dell'insieme	<input type="checkbox"/>	

Fragilità strutturale d'insieme	<input checked="" type="checkbox"/>	Vulnerabilità endogena
Fragilità funzionale d'insieme	<input type="checkbox"/>	
Degrado in atto	<input type="checkbox"/>	
Propensione spontanea al degrado	<input checked="" type="checkbox"/>	

Precarietà ambientale generale	<input type="checkbox"/>	Vulnerabilità esogena
Precarietà ambientale specifica	<input type="checkbox"/>	
Degrado potenz. da attività umane probabili	<input type="checkbox"/>	

Fotografia



Foto allegate cartella BI\_0146\_09

Strutture accessorie autonome

Individuazione cartografica

Vincoli "paesaggistici"

Vincoli "monumentali"

DA 5430 del 26/02/1997

Rif. altre schede

Ulteriori riferimenti

Osservazioni

*Nel 1574 viene edificato il convento e nel 1589 viene edificata la chiesa.*

Rilevanza

**molto alta**

Valore paesaggistico

**qualificante**

Data

23/03/2006

Nome del compilatore



N. scheda

Ente schedatore

Tipo scheda

Rif. L. G.  Cod. SITP

**Oggetto**

Definizione

Qualificazione  Cl.

Denominazione

Altra denominazione

**Cronologia**

Secolo

**Pianta**

Schema

Forma

**Elementi significativi e/o decorativi**

**Uso / Conservazione**

Stato di conservazione

Uso attuale

Uso storico

**Localizzazione e Riferimenti geo-topografici**

Provincia  Ambito

Comune

Località

Coord. piana est  Paesaggio locale

Coord. piana nord

**Rapporti col contesto ambientale e paesistico**

Contesto

Ruolo del bene nel paesaggi

Tipo di paesaggi

**Parametri di valutazione**

Integrità	<input checked="" type="checkbox"/>	Valore
Rarità, unicità	<input type="checkbox"/>	
Peculiarità	<input type="checkbox"/>	
Rappresentatività	<input type="checkbox"/>	
Importanza culturale generale	<input type="checkbox"/>	
Importanza storica	<input type="checkbox"/>	
Importanza formale, estetica	<input checked="" type="checkbox"/>	
Importanza sociale, di costume	<input type="checkbox"/>	
Importanza testimoniale	<input type="checkbox"/>	
Importanza visuale d'insieme	<input type="checkbox"/>	
Leggibilità dell'insieme	<input type="checkbox"/>	

Fragilità strutturale d'insieme	<input type="checkbox"/>	Vulnerabilità endogena
Fragilità funzionale d'insieme	<input type="checkbox"/>	
Degrado in atto	<input type="checkbox"/>	
Propensione spontanea al degrado	<input checked="" type="checkbox"/>	

Precarietà ambientale generale	<input type="checkbox"/>	Vulnerabilità esogena
Precarietà ambientale specifica	<input type="checkbox"/>	
Degrado potenz. da attività umane probabili	<input type="checkbox"/>	

Fotografia



Foto allegate cartella BI\_0151\_09

Strutture accessorie autonome

Individuazione cartografica

Vincoli "paesaggistici"

Vincoli "monumentali"

Rif. altre schede

Ulteriori riferimenti

Osservazioni

Rilevanza

**media**

Valore paesaggistico

**qualificante**

Data

23/03/2006

Nome del compilatore



N. scheda

Ente schedatore

Tipo scheda

Rif. L. G.  Cod. SITP

**Oggetto**

Definizione

Qualificazione  Cl.

Denominazione

Altra denominazione

**Cronologia**

Secolo

**Pianta**

Schema

Forma

Elementi significativi e/o decorativi

**Uso / Conservazione**

Stato di conservazione

Uso attuale

Uso storico

**Localizzazione e Riferimenti geo-topografici**

Provincia  Ambito

Comune

Località

Coord. piana est  Paesaggio locale

Coord. piana nord

**Rapporti col contesto ambientale e paesistico**

Contesto

Ruolo del bene nel paesaggi

Tipo di paesaggi

**Parametri di valutazione**

Integrità	<input type="checkbox"/>	Valore
Rarità, unicità	<input type="checkbox"/>	
Peculiarità	<input type="checkbox"/>	
Rappresentatività	<input checked="" type="checkbox"/>	
Importanza culturale generale	<input type="checkbox"/>	
Importanza storica	<input type="checkbox"/>	
Importanza formale, estetica	<input type="checkbox"/>	
Importanza sociale, di costume	<input type="checkbox"/>	
Importanza testimoniale	<input checked="" type="checkbox"/>	
Importanza visuale d'insieme	<input type="checkbox"/>	
Leggibilità dell'insieme	<input type="checkbox"/>	

Fragilità strutturale d'insieme	<input checked="" type="checkbox"/>	Vulnerabilità endogena
Fragilità funzionale d'insieme	<input checked="" type="checkbox"/>	
Degrado in atto	<input checked="" type="checkbox"/>	
Propensione spontanea al degrado	<input type="checkbox"/>	

Precarietà ambientale generale	<input type="checkbox"/>	Vulnerabilità esogena
Precarietà ambientale specifica	<input type="checkbox"/>	
Degrado potenz. da attività umane probabili	<input type="checkbox"/>	



Fotografia



Foto allegate cartella BI\_0149\_09

Strutture accessorie autonome

Individuazione cartografica

Vincoli "paesaggistici"

Vincoli "monumentali"

Rif. altre schede

Ulteriori riferimenti

Osservazioni

Rilevanza

**media**

Valore paesaggistico

**caratterizzante**

Data

23/03/2006

Nome del compilatore





N. scheda

Ente schedatore

Tipo scheda

Rif. L. G.  Cod. SITP

**Oggetto**

Definizione

Qualificazione  Cl.

Denominazione

Altra denominazione

**Cronologia**

Secolo

**Pianta**

Schema

Forma

Elementi significativi e/o decorativi

**Uso / Conservazione**

Stato di conservazione

Uso attuale

Uso storico

**Localizzazione e Riferimenti geo-topografici**

Provincia  Ambito

Comune

Località

Coord. piana est  Paesaggio locale

Coord. piana nord

**Rapporti col contesto ambientale e paesistico**

Contesto

Ruolo del bene nel paesaggi

Tipo di paesaggi

**Parametri di valutazione**

- |                                |                                     |        |
|--------------------------------|-------------------------------------|--------|
| Integrità                      | <input type="checkbox"/>            | Valore |
| Rarità, unicità                | <input type="checkbox"/>            |        |
| Peculiarità                    | <input type="checkbox"/>            |        |
| Rappresentatività              | <input checked="" type="checkbox"/> |        |
| Importanza culturale generale  | <input type="checkbox"/>            |        |
| Importanza storica             | <input type="checkbox"/>            |        |
| Importanza formale, estetica   | <input type="checkbox"/>            |        |
| Importanza sociale, di costume | <input type="checkbox"/>            |        |
| Importanza testimoniale        | <input checked="" type="checkbox"/> |        |
| Importanza visuale d'insieme   | <input type="checkbox"/>            |        |
| Leggibilità dell'insieme       | <input type="checkbox"/>            |        |

- |                                  |                                     |                           |
|----------------------------------|-------------------------------------|---------------------------|
| Fragilità strutturale d'insieme  | <input checked="" type="checkbox"/> | Vulnerabilità<br>endogena |
| Fragilità funzionale d'insieme   | <input checked="" type="checkbox"/> |                           |
| Degrado in atto                  | <input checked="" type="checkbox"/> |                           |
| Propensione spontanea al degrado | <input type="checkbox"/>            |                           |

- |   |                          |                          |
|---|--------------------------|--------------------------|
| Precarietà ambientale generale              | <input type="checkbox"/> | Vulnerabilità<br>esogena |
| Precarietà ambientale specifica             | <input type="checkbox"/> |                          |
| Degrado potenz. da attività umane probabili | <input type="checkbox"/> |                          |

Fotografia



Foto allegate cartella BI\_0150\_09

Strutture accessorie autonome

Individuazione cartografica

Vincoli "paesaggistici"

Vincoli "monumentali"

Rif. altre schede

Ulteriori riferimenti

Osservazioni

Rilevanza

**media**

Valore paesaggistico

**qualificante**

Data

23/03/2006

Nome del compilatore



N. scheda

Ente schedatore

Tipo scheda

Rif. L. G.  Cod. SITP

**Oggetto**

Definizione

Qualificazione  Cl.

Denominazione

Altra denominazione

**Cronologia**

Secolo

**Pianta**

Schema

Forma

Elementi significativi e/o decorativi

**Uso / Conservazione**

Stato di conservazione

Uso attuale

Uso storico

**Localizzazione e Riferimenti geo-topografici**

Provincia  Ambito

Comune

Località

Coord. piana est  Paesaggio locale

Coord. piana nord

**Rapporti col contesto ambientale e paesistico**

Contesto

Ruolo del bene nel paesaggi

Tipo di paesaggi

**Parametri di valutazione**

- |                                |                                     |        |
|--------------------------------|-------------------------------------|--------|
| Integrità                      | <input type="checkbox"/>            | Valore |
| Rarità, unicità                | <input type="checkbox"/>            |        |
| Peculiarità                    | <input type="checkbox"/>            |        |
| Rappresentatività              | <input checked="" type="checkbox"/> |        |
| Importanza culturale generale  | <input type="checkbox"/>            |        |
| Importanza storica             | <input type="checkbox"/>            |        |
| Importanza formale, estetica   | <input type="checkbox"/>            |        |
| Importanza sociale, di costume | <input type="checkbox"/>            |        |
| Importanza testimoniale        | <input checked="" type="checkbox"/> |        |
| Importanza visuale d'insieme   | <input type="checkbox"/>            |        |
| Leggibilità dell'insieme       | <input type="checkbox"/>            |        |

- |                                  |                                     |                           |
|----------------------------------|-------------------------------------|---------------------------|
| Fragilità strutturale d'insieme  | <input checked="" type="checkbox"/> | Vulnerabilità<br>endogena |
| Fragilità funzionale d'insieme   | <input type="checkbox"/>            |                           |
| Degrado in atto                  | <input checked="" type="checkbox"/> |                           |
| Propensione spontanea al degrado | <input checked="" type="checkbox"/> |                           |

- |   |                          |                          |
|---|--------------------------|--------------------------|
| Precarietà ambientale generale              | <input type="checkbox"/> | Vulnerabilità<br>esogena |
| Precarietà ambientale specifica             | <input type="checkbox"/> |                          |
| Degrado potenz. da attività umane probabili | <input type="checkbox"/> |                          |

Fotografia



Foto allegate cartella BI\_0152\_09

Strutture accessorie autonome

Individuazione cartografica

Vincoli "paesaggistici"

Vincoli "monumentali"

Rif. altre schede

Ulteriori riferimenti

Osservazioni

Rilevanza

**media**

Valore paesaggistico

**caratterizzante**

Data

23/03/2006

Nome del compilatore



N. scheda

Ente schedatore

Tipo scheda

Rif. L. G.  Cod. SITP

**Oggetto**

Definizione

Qualificazione  Cl.

Denominazione

Altra denominazione

**Cronologia**

Secolo

**Pianta**

Schema

Forma

Elementi significativi e/o decorativi

**Uso / Conservazione**

Stato di conservazione

Uso attuale

Uso storico

**Localizzazione e Riferimenti geo-topografici**

Provincia  Ambito

Comune

Località

Coord. piana est  Paesaggio locale

Coord. piana nord

**Rapporti col contesto ambientale e paesistico**

Contesto

Ruolo del bene nel paesaggi

Tipo di paesaggi

**Parametri di valutazione**

- |                                |                                     |        |
|--------------------------------|-------------------------------------|--------|
| Integrità                      | <input type="checkbox"/>            | Valore |
| Rarità, unicità                | <input type="checkbox"/>            |        |
| Peculiarità                    | <input type="checkbox"/>            |        |
| Rappresentatività              | <input checked="" type="checkbox"/> |        |
| Importanza culturale generale  | <input type="checkbox"/>            |        |
| Importanza storica             | <input type="checkbox"/>            |        |
| Importanza formale, estetica   | <input type="checkbox"/>            |        |
| Importanza sociale, di costume | <input type="checkbox"/>            |        |
| Importanza testimoniale        | <input checked="" type="checkbox"/> |        |
| Importanza visuale d'insieme   | <input type="checkbox"/>            |        |
| Leggibilità dell'insieme       | <input type="checkbox"/>            |        |

- |                                  |                                     |                           |
|----------------------------------|-------------------------------------|---------------------------|
| Fragilità strutturale d'insieme  | <input checked="" type="checkbox"/> | Vulnerabilità<br>endogena |
| Fragilità funzionale d'insieme   | <input checked="" type="checkbox"/> |                           |
| Degrado in atto                  | <input checked="" type="checkbox"/> |                           |
| Propensione spontanea al degrado | <input checked="" type="checkbox"/> |                           |

- |   |                          |                          |
|---|--------------------------|--------------------------|
| Precarietà ambientale generale              | <input type="checkbox"/> | Vulnerabilità<br>esogena |
| Precarietà ambientale specifica             | <input type="checkbox"/> |                          |
| Degrado potenz. da attività umane probabili | <input type="checkbox"/> |                          |



Fotografia



Foto allegate cartella BI\_0148\_09

Strutture accessorie autonome

Individuazione cartografica

Vincoli "paesaggistici"

Vincoli "monumentali"

Rif. altre schede

Ulteriori riferimenti

Osservazioni

Rilevanza

**media**

Valore paesaggistico

**qualificante**

Data

23/03/2006

Nome del compilatore



N. scheda

Ente schedatore

Tipo scheda

Rif. L. G.  Cod. SITP

**Oggetto**

Definizione

Qualificazione  Cl.

Denominazione

Altra denominazione

**Cronologia**

Secolo

**Pianta**

Schema

Forma

Elementi significativi e/o decorativi

**Uso / Conservazione**

Stato di conservazione

Uso attuale

Uso storico

**Localizzazione e Riferimenti geo-topografici**

Provincia  Ambito

Comune

Località

Coord. piana est  Paesaggio locale

Coord. piana nord

**Rapporti col contesto ambientale e paesistico**

Contesto

Ruolo del bene nel paesaggi

Tipo di paesaggi

**Parametri di valutazione**

Integrità	<input type="checkbox"/>	Valore
Rarità, unicità	<input type="checkbox"/>	
Peculiarità	<input type="checkbox"/>	
Rappresentatività	<input type="checkbox"/>	
Importanza culturale generale	<input type="checkbox"/>	
Importanza storica	<input checked="" type="checkbox"/>	
Importanza formale, estetica	<input type="checkbox"/>	
Importanza sociale, di costume	<input type="checkbox"/>	
Importanza testimoniale	<input type="checkbox"/>	
Importanza visuale d'insieme	<input checked="" type="checkbox"/>	
Leggibilità dell'insieme	<input checked="" type="checkbox"/>	

Fragilità strutturale d'insieme	<input checked="" type="checkbox"/>	Vulnerabilità endogena
Fragilità funzionale d'insieme	<input checked="" type="checkbox"/>	
Degrado in atto	<input checked="" type="checkbox"/>	
Propensione spontanea al degrado	<input checked="" type="checkbox"/>	

Precarietà ambientale generale	<input type="checkbox"/>	Vulnerabilità esogena
Precarietà ambientale specifica	<input type="checkbox"/>	
Degrado potenz. da attività umane probabili	<input type="checkbox"/>	



Fotografia



Foto allegate cartella BI\_0145\_09

Strutture accessorie autonome

Individuazione cartografica

Vincoli "paesaggistici"

Vincoli "monumentali"

Rif. altre schede

Ulteriori riferimenti

Osservazioni

Rilevanza

**alta**

Valore paesaggistico

**qualificante**

Data

23/03/2006

Nome del compilatore



N. scheda

Ente schedatore

Tipo scheda

Rif. L. G.  Cod. SITP

**Oggetto**

Definizione

Qualificazione  Cl.

Denominazione

Altra denominazione

**Cronologia**

Secolo

**Pianta**

Schema

Forma

**Elementi significativi e/o decorativi**

**Uso / Conservazione**

Stato di conservazione

Uso attuale

Uso storico

**Localizzazione e Riferimenti geo-topografici**

Provincia  Ambito

Comune

Località

Coord. piana est  Paesaggio locale

Coord. piana nord

**Rapporti col contesto ambientale e paesistico**

Contesto

Ruolo del bene nel paesaggi

Tipo di paesaggi

**Parametri di valutazione**

- |                                |                                     |        |
|--------------------------------|-------------------------------------|--------|
| Integrità                      | <input checked="" type="checkbox"/> | Valore |
| Rarità, unicità                | <input type="checkbox"/>            |        |
| Peculiarità                    | <input type="checkbox"/>            |        |
| Rappresentatività              | <input checked="" type="checkbox"/> |        |
| Importanza culturale generale  | <input type="checkbox"/>            |        |
| Importanza storica             | <input type="checkbox"/>            |        |
| Importanza formale, estetica   | <input checked="" type="checkbox"/> |        |
| Importanza sociale, di costume | <input type="checkbox"/>            |        |
| Importanza testimoniale        | <input checked="" type="checkbox"/> |        |
| Importanza visuale d'insieme   | <input type="checkbox"/>            |        |
| Leggibilità dell'insieme       | <input type="checkbox"/>            |        |

- |                                  |                          |                           |
|----------------------------------|--------------------------|---------------------------|
| Fragilità strutturale d'insieme  | <input type="checkbox"/> | Vulnerabilità<br>endogena |
| Fragilità funzionale d'insieme   | <input type="checkbox"/> |                           |
| Degrado in atto                  | <input type="checkbox"/> |                           |
| Propensione spontanea al degrado | <input type="checkbox"/> |                           |

- |   |                          |                          |
|---|--------------------------|--------------------------|
| Precarietà ambientale generale              | <input type="checkbox"/> | Vulnerabilità<br>esogena |
| Precarietà ambientale specifica             | <input type="checkbox"/> |                          |
| Degrado potenz. da attività umane probabili | <input type="checkbox"/> |                          |

Fotografia



Foto allegate cartella BI\_0104\_09

Strutture accessorie autonome

Individuazione cartografica

Vincoli "paesaggistici"

Vincoli "monumentali"

Rif. altre schede

Ulteriori riferimenti

Osservazioni

Rilevanza

***molto alta***

Valore paesaggistico

***caratterizzante***

Data

07/03/2006

Nome del compilatore



N. scheda

Ente schedatore

Tipo scheda

Rif. L. G.  Cod. SITP

**Oggetto**

Definizione

Qualificazione  Cl.

Denominazione

Altra denominazione

**Cronologia**

Secolo

**Pianta**

Schema

Forma

Elementi significativi e/o decorativi

**Uso / Conservazione**

Stato di conservazione

Uso attuale

Uso storico

**Localizzazione e Riferimenti geo-topografici**

Provincia  Ambito

Comune

Località

Coord. piana est  Paesaggio locale

Coord. piana nord

**Rapporti col contesto ambientale e paesistico**

Contesto

Ruolo del bene nel paesaggi

Tipo di paesaggi

**Parametri di valutazione**

Integrità	<input type="checkbox"/>	Valore
Rarità, unicità	<input type="checkbox"/>	
Peculiarità	<input type="checkbox"/>	
Rappresentatività	<input type="checkbox"/>	
Importanza culturale generale	<input type="checkbox"/>	
Importanza storica	<input type="checkbox"/>	
Importanza formale, estetica	<input checked="" type="checkbox"/>	
Importanza sociale, di costume	<input type="checkbox"/>	
Importanza testimoniale	<input type="checkbox"/>	
Importanza visuale d'insieme	<input checked="" type="checkbox"/>	
Leggibilità dell'insieme	<input type="checkbox"/>	

Fragilità strutturale d'insieme	<input checked="" type="checkbox"/>	Vulnerabilità endogena
Fragilità funzionale d'insieme	<input checked="" type="checkbox"/>	
Degrado in atto	<input checked="" type="checkbox"/>	
Propensione spontanea al degrado	<input type="checkbox"/>	

Precarietà ambientale generale	<input type="checkbox"/>	Vulnerabilità esogena
Precarietà ambientale specifica	<input type="checkbox"/>	
Degrado potenz. da attività umane probabili	<input type="checkbox"/>	

Fotografia



Foto allegate cartella BI\_0144\_09

Strutture accessorie autonome

Individuazione cartografica

Vincoli "paesaggistici"

Vincoli "monumentali"

Rif. altre schede

Ulteriori riferimenti

Osservazioni

Rilevanza

**media**

Valore paesaggistico

**qualificante**

Data

23/03/2006

Nome del compilatore



N. scheda

Ente schedatore

Tipo scheda

Rif. L. G.  Cod. SITP

**Oggetto**

Definizione

Qualificazione  Cl.

Denominazione

Altra denominazione

**Cronologia**

Secolo

**Pianta**

Schema

Forma

Elementi significativi e/o decorativi

**Uso / Conservazione**

Stato di conservazione

Uso attuale

Uso storico

**Localizzazione e Riferimenti geo-topografici**

Provincia  Ambito

Comune

Località

Coord. piana est  Paesaggio locale

Coord. piana nord

**Rapporti col contesto ambientale e paesistico**

Contesto

Ruolo del bene nel paesaggi

Tipo di paesaggi

**Parametri di valutazione**

- |                                |                                     |        |
|--------------------------------|-------------------------------------|--------|
| Integrità                      | <input type="checkbox"/>            | Valore |
| Rarità, unicità                | <input type="checkbox"/>            |        |
| Peculiarità                    | <input type="checkbox"/>            |        |
| Rappresentatività              | <input checked="" type="checkbox"/> |        |
| Importanza culturale generale  | <input type="checkbox"/>            |        |
| Importanza storica             | <input type="checkbox"/>            |        |
| Importanza formale, estetica   | <input type="checkbox"/>            |        |
| Importanza sociale, di costume | <input type="checkbox"/>            |        |
| Importanza testimoniale        | <input checked="" type="checkbox"/> |        |
| Importanza visuale d'insieme   | <input type="checkbox"/>            |        |
| Leggibilità dell'insieme       | <input type="checkbox"/>            |        |

- |                                  |                                     |                           |
|----------------------------------|-------------------------------------|---------------------------|
| Fragilità strutturale d'insieme  | <input checked="" type="checkbox"/> | Vulnerabilità<br>endogena |
| Fragilità funzionale d'insieme   | <input checked="" type="checkbox"/> |                           |
| Degrado in atto                  | <input checked="" type="checkbox"/> |                           |
| Propensione spontanea al degrado | <input checked="" type="checkbox"/> |                           |

- |   |                                     |                          |
|---|-------------------------------------|--------------------------|
| Precarietà ambientale generale              | <input checked="" type="checkbox"/> | Vulnerabilità<br>esogena |
| Precarietà ambientale specifica             | <input type="checkbox"/>            |                          |
| Degrado potenz. da attività umane probabili | <input checked="" type="checkbox"/> |                          |



Fotografia



Foto allegate cartella BI\_0105\_09

Strutture accessorie autonome

Individuazione cartografica

Vincoli "paesaggistici"

Vincoli "monumentali"

Rif. altre schede

Ulteriori riferimenti

Osservazioni

Rilevanza

**media**

Valore paesaggistico

**caratterizzante**

Data

07/03/2006

Nome del compilatore





N. scheda

Ente schedatore

Tipo scheda

Rif. L. G.  Cod. SITP

**Oggetto**

Definizione

Qualificazione  Cl.

Denominazione

Altra denominazione

**Cronologia**

Secolo

**Pianta**

Schema

Forma

Elementi significativi e/o decorativi

**Uso / Conservazione**

Stato di conservazione

Uso attuale

Uso storico

**Localizzazione e Riferimenti geo-topografici**

Provincia  Ambito

Comune

Località

Coord. piana est  Paesaggio locale

Coord. piana nord

**Rapporti col contesto ambientale e paesistico**

Contesto

Ruolo del bene nel paesaggi

Tipo di paesaggi

**Parametri di valutazione**

Integrità	<input checked="" type="checkbox"/>	Valore
Rarità, unicità	<input type="checkbox"/>	
Peculiarità	<input type="checkbox"/>	
Rappresentatività	<input type="checkbox"/>	
Importanza culturale generale	<input type="checkbox"/>	
Importanza storica	<input type="checkbox"/>	
Importanza formale, estetica	<input type="checkbox"/>	
Importanza sociale, di costume	<input type="checkbox"/>	
Importanza testimoniale	<input checked="" type="checkbox"/>	
Importanza visuale d'insieme	<input type="checkbox"/>	
Leggibilità dell'insieme	<input type="checkbox"/>	

Fragilità strutturale d'insieme	<input type="checkbox"/>	Vulnerabilità endogena
Fragilità funzionale d'insieme	<input type="checkbox"/>	
Degrado in atto	<input type="checkbox"/>	
Propensione spontanea al degrado	<input type="checkbox"/>	

Precarietà ambientale generale	<input type="checkbox"/>	Vulnerabilità esogena
Precarietà ambientale specifica	<input type="checkbox"/>	
Degrado potenz. da attività umane probabili	<input type="checkbox"/>	

Fotografia



Foto allegate cartella BI\_0106\_09

Strutture accessorie autonome

Individuazione cartografica

Vincoli "paesaggistici"

Vincoli "monumentali"

Rif. altre schede

Ulteriori riferimenti

Osservazioni

Rilevanza

**media**

Valore paesaggistico

**caratterizzante**

Data

07/03/2006

Nome del compilatore



N. scheda

Ente schedatore

Tipo scheda

Rif. L. G.  Cod. SITP

**Oggetto**

Definizione

Qualificazione  Cl.

Denominazione

Altra denominazione

**Cronologia**

Secolo

**Pianta**

Schema

Forma

Elementi significativi e/o decorativi

**Uso / Conservazione**

Stato di conservazione

Uso attuale

Uso storico

**Localizzazione e Riferimenti geo-topografici**

Provincia  Ambito

Comune

Località

Coord. piana est  Paesaggio locale

Coord. piana nord

**Rapporti col contesto ambientale e paesistico**

Contesto

Ruolo del bene nel paesaggi

Tipo di paesaggi

**Parametri di valutazione**

Integrità	<input checked="" type="checkbox"/>	Valore
Rarità, unicità	<input type="checkbox"/>	
Peculiarità	<input type="checkbox"/>	
Rappresentatività	<input checked="" type="checkbox"/>	
Importanza culturale generale	<input type="checkbox"/>	
Importanza storica	<input type="checkbox"/>	
Importanza formale, estetica	<input type="checkbox"/>	
Importanza sociale, di costume	<input type="checkbox"/>	
Importanza testimoniale	<input checked="" type="checkbox"/>	
Importanza visuale d'insieme	<input type="checkbox"/>	
Leggibilità dell'insieme	<input type="checkbox"/>	

Fragilità strutturale d'insieme	<input type="checkbox"/>	Vulnerabilità endogena
Fragilità funzionale d'insieme	<input type="checkbox"/>	
Degrado in atto	<input type="checkbox"/>	
Propensione spontanea al degrado	<input type="checkbox"/>	

Precarietà ambientale generale	<input checked="" type="checkbox"/>	Vulnerabilità esogena
Precarietà ambientale specifica	<input type="checkbox"/>	
Degrado potenz. da attività umane probabili	<input type="checkbox"/>	

Fotografia



Foto allegate cartella BI\_0108\_09

Strutture accessorie autonome

*magazzino*

Individuazione cartografica

Vincoli "paesaggistici"

Vincoli "monumentali"

Rif. altre schede

Ulteriori riferimenti

Osservazioni

Rilevanza

*media*

Valore paesaggistico

*caratterizzante*

Data

07/03/2006

Nome del compilatore



N. scheda

Ente schedatore

Tipo scheda

Rif. L. G.  Cod. SITP

**Oggetto**

Definizione

Qualificazione  Cl.

Denominazione

Altra denominazione

**Cronologia**

Secolo

**Pianta**

Schema

Forma

Elementi significativi e/o decorativi

**Uso / Conservazione**

Stato di conservazione

Uso attuale

Uso storico

**Localizzazione e Riferimenti geo-topografici**

Provincia  Ambito

Comune

Località

Coord. piana est  Paesaggio locale

Coord. piana nord

**Rapporti col contesto ambientale e paesistico**

Contesto

Ruolo del bene nel paesaggi

Tipo di paesaggi

**Parametri di valutazione**

Integrità	<input type="checkbox"/>	Valore
Rarità, unicità	<input type="checkbox"/>	
Peculiarità	<input type="checkbox"/>	
Rappresentatività	<input checked="" type="checkbox"/>	
Importanza culturale generale	<input type="checkbox"/>	
Importanza storica	<input type="checkbox"/>	
Importanza formale, estetica	<input type="checkbox"/>	
Importanza sociale, di costume	<input type="checkbox"/>	
Importanza testimoniale	<input checked="" type="checkbox"/>	
Importanza visuale d'insieme	<input type="checkbox"/>	
Leggibilità dell'insieme	<input type="checkbox"/>	

Fragilità strutturale d'insieme	<input checked="" type="checkbox"/>	Vulnerabilità endogena
Fragilità funzionale d'insieme	<input checked="" type="checkbox"/>	
Degrado in atto	<input checked="" type="checkbox"/>	
Propensione spontanea al degrado	<input checked="" type="checkbox"/>	

Precarietà ambientale generale	<input type="checkbox"/>	Vulnerabilità esogena
Precarietà ambientale specifica	<input type="checkbox"/>	
Degrado potenz. da attività umane probabili	<input type="checkbox"/>	



Fotografia



Foto allegate cartella BI\_0111\_09

Strutture accessorie autonome

Individuazione cartografica

Vincoli "paesaggistici"

Vincoli "monumentali"

Rif. altre schede

Ulteriori riferimenti

Osservazioni

Rilevanza

**media**

Valore paesaggistico

**caratterizzante**

Data

07/03/2006

Nome del compilatore



N. scheda

Ente schedatore

Tipo scheda

Rif. L. G.  Cod. SITP

**Oggetto**

Definizione

Qualificazione  Cl.

Denominazione

Altra denominazione

**Cronologia**

Secolo

**Pianta**

Schema

Forma

Elementi significativi e/o decorativi

**Uso / Conservazione**

Stato di conservazione

Uso attuale

Uso storico

**Localizzazione e Riferimenti geo-topografici**

Provincia  Ambito

Comune

Località

Coord. piana est  Paesaggio locale

Coord. piana nord

**Rapporti col contesto ambientale e paesistico**

Contesto

Ruolo del bene nel paesaggi

Tipo di paesaggi

**Parametri di valutazione**

Integrità	<input checked="" type="checkbox"/>	Valore
Rarità, unicità	<input type="checkbox"/>	
Peculiarità	<input type="checkbox"/>	
Rappresentatività	<input checked="" type="checkbox"/>	
Importanza culturale generale	<input checked="" type="checkbox"/>	
Importanza storica	<input type="checkbox"/>	
Importanza formale, estetica	<input type="checkbox"/>	
Importanza sociale, di costume	<input type="checkbox"/>	
Importanza testimoniale	<input checked="" type="checkbox"/>	
Importanza visuale d'insieme	<input type="checkbox"/>	
Leggibilità dell'insieme	<input type="checkbox"/>	

Fragilità strutturale d'insieme	<input type="checkbox"/>	Vulnerabilità endogena
Fragilità funzionale d'insieme	<input checked="" type="checkbox"/>	
Degrado in atto	<input type="checkbox"/>	
Propensione spontanea al degrado	<input checked="" type="checkbox"/>	

Precarietà ambientale generale	<input checked="" type="checkbox"/>	Vulnerabilità esogena
Precarietà ambientale specifica	<input checked="" type="checkbox"/>	
Degrado potenz. da attività umane probabili	<input type="checkbox"/>	



Fotografia



Foto allegate cartella BI\_0115\_09

Strutture accessorie autonome

Individuazione cartografica

Vincoli "paesaggistici"

Vincoli "monumentali"

Rif. altre schede

Ulteriori riferimenti

Osservazioni

Rilevanza

**alta**

Valore paesaggistico

**caratterizzante**

Data

07/03/2006

Nome del compilatore



N. scheda

Ente schedatore

Tipo scheda

Rif. L. G.  Cod. SITP

**Oggetto**

Definizione

Qualificazione  Cl.

Denominazione

Altra denominazione

**Cronologia**

Secolo

**Pianta**

Schema

Forma

Elementi significativi e/o decorativi

**Uso / Conservazione**

Stato di conservazione

Uso attuale

Uso storico

**Localizzazione e Riferimenti geo-topografici**

Provincia  Ambito

Comune

Località

Coord. piana est  Paesaggio locale

Coord. piana nord

**Rapporti col contesto ambientale e paesistico**

Contesto

Ruolo del bene nel paesaggi

Tipo di paesaggi

**Parametri di valutazione**

- |                                |                                     |        |
|--------------------------------|-------------------------------------|--------|
| Integrità                      | <input checked="" type="checkbox"/> | Valore |
| Rarità, unicità                | <input type="checkbox"/>            |        |
| Peculiarità                    | <input type="checkbox"/>            |        |
| Rappresentatività              | <input checked="" type="checkbox"/> |        |
| Importanza culturale generale  | <input type="checkbox"/>            |        |
| Importanza storica             | <input type="checkbox"/>            |        |
| Importanza formale, estetica   | <input type="checkbox"/>            |        |
| Importanza sociale, di costume | <input checked="" type="checkbox"/> |        |
| Importanza testimoniale        | <input checked="" type="checkbox"/> |        |
| Importanza visuale d'insieme   | <input type="checkbox"/>            |        |
| Leggibilità dell'insieme       | <input type="checkbox"/>            |        |

- |                                  |                          |                           |
|----------------------------------|--------------------------|---------------------------|
| Fragilità strutturale d'insieme  | <input type="checkbox"/> | Vulnerabilità<br>endogena |
| Fragilità funzionale d'insieme   | <input type="checkbox"/> |                           |
| Degrado in atto                  | <input type="checkbox"/> |                           |
| Propensione spontanea al degrado | <input type="checkbox"/> |                           |

- |   |                          |                          |
|---|--------------------------|--------------------------|
| Precarietà ambientale generale              | <input type="checkbox"/> | Vulnerabilità<br>esogena |
| Precarietà ambientale specifica             | <input type="checkbox"/> |                          |
| Degrado potenz. da attività umane probabili | <input type="checkbox"/> |                          |

Fotografia



Foto allegate cartella BI\_0120\_09

Strutture accessorie autonome

Individuazione cartografica

Vincoli "paesaggistici"

Vincoli "monumentali"

Rif. altre schede

Ulteriori riferimenti

Osservazioni

Rilevanza

**alta**

Valore paesaggistico

**qualificante**

Data

07/03/2006

Nome del compilatore



N. scheda

Ente schedatore

Tipo scheda

Rif. L. G.  Cod. SITP

**Oggetto**

Definizione

Qualificazione  Cl.

Denominazione

Altra denominazione

**Cronologia**

Secolo

**Pianta**

Schema

Forma

Elementi significativi e/o decorativi

**Uso / Conservazione**

Stato di conservazione

Uso attuale

Uso storico

**Localizzazione e Riferimenti geo-topografici**

Provincia  Ambito

Comune

Località

Coord. piana est  Paesaggio locale

Coord. piana nord

**Rapporti col contesto ambientale e paesistico**

Contesto

Ruolo del bene nel paesaggi

Tipo di paesaggi

**Parametri di valutazione**

- |                                |                                     |        |
|--------------------------------|-------------------------------------|--------|
| Integrità                      | <input checked="" type="checkbox"/> | Valore |
| Rarità, unicità                | <input type="checkbox"/>            |        |
| Peculiarità                    | <input type="checkbox"/>            |        |
| Rappresentatività              | <input checked="" type="checkbox"/> |        |
| Importanza culturale generale  | <input type="checkbox"/>            |        |
| Importanza storica             | <input type="checkbox"/>            |        |
| Importanza formale, estetica   | <input type="checkbox"/>            |        |
| Importanza sociale, di costume | <input type="checkbox"/>            |        |
| Importanza testimoniale        | <input checked="" type="checkbox"/> |        |
| Importanza visuale d'insieme   | <input checked="" type="checkbox"/> |        |
| Leggibilità dell'insieme       | <input type="checkbox"/>            |        |

- |                                  |                          |                           |
|----------------------------------|--------------------------|---------------------------|
| Fragilità strutturale d'insieme  | <input type="checkbox"/> | Vulnerabilità<br>endogena |
| Fragilità funzionale d'insieme   | <input type="checkbox"/> |                           |
| Degrado in atto                  | <input type="checkbox"/> |                           |
| Propensione spontanea al degrado | <input type="checkbox"/> |                           |

- |   |                          |                          |
|---|--------------------------|--------------------------|
| Precarietà ambientale generale              | <input type="checkbox"/> | Vulnerabilità<br>esogena |
| Precarietà ambientale specifica             | <input type="checkbox"/> |                          |
| Degrado potenz. da attività umane probabili | <input type="checkbox"/> |                          |



Fotografia



Foto allegate cartella BI\_0114\_09

Strutture accessorie autonome

Individuazione cartografica

Vincoli "paesaggistici"

Vincoli "monumentali"

Rif. altre schede

Ulteriori riferimenti

Osservazioni

Rilevanza

**alta**

Valore paesaggistico

**caratterizzante**

Data

07/03/2006

Nome del compilatore



N. scheda

Ente schedatore

Tipo scheda

Rif. L. G.  Cod. SITP

**Oggetto**

Definizione

Qualificazione  Cl.

Denominazione

Altra denominazione

**Cronologia**

Secolo

**Pianta**

Schema

Forma

Elementi significativi e/o decorativi

**Uso / Conservazione**

Stato di conservazione

Uso attuale

Uso storico

**Localizzazione e Riferimenti geo-topografici**

Provincia  Ambito

Comune

Località

Coord. piana est  Paesaggio locale

Coord. piana nord

**Rapporti col contesto ambientale e paesistico**

Contesto

Ruolo del bene nel paesaggi

Tipo di paesaggi

**Parametri di valutazione**

- |                                |                                     |        |
|--------------------------------|-------------------------------------|--------|
| Integrità                      | <input checked="" type="checkbox"/> | Valore |
| Rarità, unicità                | <input type="checkbox"/>            |        |
| Peculiarità                    | <input type="checkbox"/>            |        |
| Rappresentatività              | <input checked="" type="checkbox"/> |        |
| Importanza culturale generale  | <input type="checkbox"/>            |        |
| Importanza storica             | <input type="checkbox"/>            |        |
| Importanza formale, estetica   | <input type="checkbox"/>            |        |
| Importanza sociale, di costume | <input type="checkbox"/>            |        |
| Importanza testimoniale        | <input checked="" type="checkbox"/> |        |
| Importanza visuale d'insieme   | <input type="checkbox"/>            |        |
| Leggibilità dell'insieme       | <input type="checkbox"/>            |        |

- |                                  |                          |                           |
|----------------------------------|--------------------------|---------------------------|
| Fragilità strutturale d'insieme  | <input type="checkbox"/> | Vulnerabilità<br>endogena |
| Fragilità funzionale d'insieme   | <input type="checkbox"/> |                           |
| Degrado in atto                  | <input type="checkbox"/> |                           |
| Propensione spontanea al degrado | <input type="checkbox"/> |                           |

- |   |                          |                          |
|---|--------------------------|--------------------------|
| Precarietà ambientale generale              | <input type="checkbox"/> | Vulnerabilità<br>esogena |
| Precarietà ambientale specifica             | <input type="checkbox"/> |                          |
| Degrado potenz. da attività umane probabili | <input type="checkbox"/> |                          |



Fotografia



Foto allegate cartella BI\_0117\_09

Strutture accessorie autonome

Individuazione cartografica

Vincoli "paesaggistici"

Vincoli "monumentali"

Rif. altre schede

Ulteriori riferimenti

Osservazioni

Rilevanza

**alta**

Valore paesaggistico

**caratterizzante**

Data

07/03/2006

Nome del compilatore



N. scheda

Ente schedatore

Tipo scheda

Rif. L. G.  Cod. SITP

**Oggetto**

Definizione

Qualificazione  Cl.

Denominazione

Altra denominazione

**Cronologia**

Secolo

**Pianta**

Schema

Forma

Elementi significativi e/o decorativi

**Uso / Conservazione**

Stato di conservazione

Uso attuale

Uso storico

**Localizzazione e Riferimenti geo-topografici**

Provincia  Ambito

Comune

Località

Coord. piana est  Paesaggio locale

Coord. piana nord

**Rapporti col contesto ambientale e paesistico**

Contesto

Ruolo del bene nel paesaggi

Tipo di paesaggi

**Parametri di valutazione**

- |                                |                                     |        |
|--------------------------------|-------------------------------------|--------|
| Integrità                      | <input checked="" type="checkbox"/> | Valore |
| Rarità, unicità                | <input type="checkbox"/>            |        |
| Peculiarità                    | <input type="checkbox"/>            |        |
| Rappresentatività              | <input checked="" type="checkbox"/> |        |
| Importanza culturale generale  | <input type="checkbox"/>            |        |
| Importanza storica             | <input type="checkbox"/>            |        |
| Importanza formale, estetica   | <input type="checkbox"/>            |        |
| Importanza sociale, di costume | <input type="checkbox"/>            |        |
| Importanza testimoniale        | <input checked="" type="checkbox"/> |        |
| Importanza visuale d'insieme   | <input type="checkbox"/>            |        |
| Leggibilità dell'insieme       | <input type="checkbox"/>            |        |

- |                                  |                          |                           |
|----------------------------------|--------------------------|---------------------------|
| Fragilità strutturale d'insieme  | <input type="checkbox"/> | Vulnerabilità<br>endogena |
| Fragilità funzionale d'insieme   | <input type="checkbox"/> |                           |
| Degrado in atto                  | <input type="checkbox"/> |                           |
| Propensione spontanea al degrado | <input type="checkbox"/> |                           |

- |   |                          |                          |
|---|--------------------------|--------------------------|
| Precarietà ambientale generale              | <input type="checkbox"/> | Vulnerabilità<br>esogena |
| Precarietà ambientale specifica             | <input type="checkbox"/> |                          |
| Degrado potenz. da attività umane probabili | <input type="checkbox"/> |                          |

Fotografia



Foto allegate cartella BI\_0112\_09

Strutture accessorie autonome

Individuazione cartografica

Vincoli "paesaggistici"

Vincoli "monumentali"

Rif. altre schede

Ulteriori riferimenti

Osservazioni

Rilevanza

**media**

Valore paesaggistico

**caratterizzante**

Data

07/03/2006

Nome del compilatore



N. scheda

Ente schedatore

Tipo scheda

Rif. L. G.  Cod. SITP

**Oggetto**

Definizione

Qualificazione  Cl.

Denominazione

Altra denominazione

**Cronologia**

Secolo

**Pianta**

Schema

Forma

Elementi significativi e/o decorativi

**Uso / Conservazione**

Stato di conservazione

Uso attuale

Uso storico

**Localizzazione e Riferimenti geo-topografici**

Provincia  Ambito

Comune

Località

Coord. piana est  Paesaggio locale

Coord. piana nord

**Rapporti col contesto ambientale e paesistico**

Contesto

Ruolo del bene nel paesaggi

Tipo di paesaggi

**Parametri di valutazione**

- |                                |                                     |        |
|--------------------------------|-------------------------------------|--------|
| Integrità                      | <input checked="" type="checkbox"/> | Valore |
| Rarità, unicità                | <input type="checkbox"/>            |        |
| Peculiarità                    | <input type="checkbox"/>            |        |
| Rappresentatività              | <input checked="" type="checkbox"/> |        |
| Importanza culturale generale  | <input type="checkbox"/>            |        |
| Importanza storica             | <input type="checkbox"/>            |        |
| Importanza formale, estetica   | <input type="checkbox"/>            |        |
| Importanza sociale, di costume | <input type="checkbox"/>            |        |
| Importanza testimoniale        | <input checked="" type="checkbox"/> |        |
| Importanza visuale d'insieme   | <input type="checkbox"/>            |        |
| Leggibilità dell'insieme       | <input type="checkbox"/>            |        |

- |                                  |                          |                           |
|----------------------------------|--------------------------|---------------------------|
| Fragilità strutturale d'insieme  | <input type="checkbox"/> | Vulnerabilità<br>endogena |
| Fragilità funzionale d'insieme   | <input type="checkbox"/> |                           |
| Degrado in atto                  | <input type="checkbox"/> |                           |
| Propensione spontanea al degrado | <input type="checkbox"/> |                           |

- |   |                                     |                          |
|---|-------------------------------------|--------------------------|
| Precarietà ambientale generale              | <input checked="" type="checkbox"/> | Vulnerabilità<br>esogena |
| Precarietà ambientale specifica             | <input checked="" type="checkbox"/> |                          |
| Degrado potenz. da attività umane probabili | <input type="checkbox"/>            |                          |



Fotografia



Foto allegate cartella BI\_0116\_09

Strutture accessorie autonome

Individuazione cartografica

Vincoli "paesaggistici"

Vincoli "monumentali"

Rif. altre schede

Ulteriori riferimenti

Osservazioni

Rilevanza

**media**

Valore paesaggistico

**caratterizzante**

Data

07/03/2006

Nome del compilatore



N. scheda

Ente schedatore

Tipo scheda

Rif. L. G.  Cod. SITP

**Oggetto**

Definizione

Qualificazione  Cl.

Denominazione

Altra denominazione

**Cronologia**

Secolo

**Pianta**

Schema

Forma

Elementi significativi e/o decorativi

**Uso / Conservazione**

Stato di conservazione

Uso attuale

Uso storico

**Localizzazione e Riferimenti geo-topografici**

Provincia  Ambito

Comune

Località

Coord. piana est  Paesaggio locale

Coord. piana nord

**Rapporti col contesto ambientale e paesistico**

Contesto

Ruolo del bene nel paesaggi

Tipo di paesaggi

**Parametri di valutazione**

Integrità	<input checked="" type="checkbox"/>	Valore
Rarità, unicità	<input type="checkbox"/>	
Peculiarità	<input type="checkbox"/>	
Rappresentatività	<input checked="" type="checkbox"/>	
Importanza culturale generale	<input type="checkbox"/>	
Importanza storica	<input type="checkbox"/>	
Importanza formale, estetica	<input type="checkbox"/>	
Importanza sociale, di costume	<input type="checkbox"/>	
Importanza testimoniale	<input checked="" type="checkbox"/>	
Importanza visuale d'insieme	<input type="checkbox"/>	
Leggibilità dell'insieme	<input type="checkbox"/>	

Fragilità strutturale d'insieme	<input type="checkbox"/>	Vulnerabilità endogena
Fragilità funzionale d'insieme	<input type="checkbox"/>	
Degrado in atto	<input type="checkbox"/>	
Propensione spontanea al degrado	<input type="checkbox"/>	

Precarietà ambientale generale	<input checked="" type="checkbox"/>	Vulnerabilità esogena
Precarietà ambientale specifica	<input type="checkbox"/>	
Degrado potenz. da attività umane probabili	<input type="checkbox"/>	



Fotografia



Foto allegate cartella BI\_0118\_09

Strutture accessorie autonome

Individuazione cartografica

Vincoli "paesaggistici"

Vincoli "monumentali"

Rif. altre schede

Ulteriori riferimenti

Osservazioni

Rilevanza

**media**

Valore paesaggistico

**caratterizzante**

Data

07/03/2006

Nome del compilatore



N. scheda

Ente schedatore

Tipo scheda

Rif. L. G.  Cod. SITP

**Oggetto**

Definizione

Qualificazione  Cl.

Denominazione

Altra denominazione

**Cronologia**

Secolo

**Pianta**

Schema

Forma

Elementi significativi e/o decorativi

**Uso / Conservazione**

Stato di conservazione

Uso attuale

Uso storico

**Localizzazione e Riferimenti geo-topografici**

Provincia  Ambito

Comune

Località

Coord. piana est  Paesaggio locale

Coord. piana nord

**Rapporti col contesto ambientale e paesistico**

Contesto

Ruolo del bene nel paesaggi

Tipo di paesaggi

**Parametri di valutazione**

- |                                |                                     |        |
|--------------------------------|-------------------------------------|--------|
| Integrità                      | <input type="checkbox"/>            | Valore |
| Rarità, unicità                | <input type="checkbox"/>            |        |
| Peculiarità                    | <input type="checkbox"/>            |        |
| Rappresentatività              | <input checked="" type="checkbox"/> |        |
| Importanza culturale generale  | <input type="checkbox"/>            |        |
| Importanza storica             | <input type="checkbox"/>            |        |
| Importanza formale, estetica   | <input type="checkbox"/>            |        |
| Importanza sociale, di costume | <input type="checkbox"/>            |        |
| Importanza testimoniale        | <input checked="" type="checkbox"/> |        |
| Importanza visuale d'insieme   | <input type="checkbox"/>            |        |
| Leggibilità dell'insieme       | <input type="checkbox"/>            |        |

- |                                  |                                     |                           |
|----------------------------------|-------------------------------------|---------------------------|
| Fragilità strutturale d'insieme  | <input checked="" type="checkbox"/> | Vulnerabilità<br>endogena |
| Fragilità funzionale d'insieme   | <input checked="" type="checkbox"/> |                           |
| Degrado in atto                  | <input checked="" type="checkbox"/> |                           |
| Propensione spontanea al degrado | <input checked="" type="checkbox"/> |                           |

- |   |                                     |                          |
|---|-------------------------------------|--------------------------|
| Precarietà ambientale generale              | <input checked="" type="checkbox"/> | Vulnerabilità<br>esogena |
| Precarietà ambientale specifica             | <input type="checkbox"/>            |                          |
| Degrado potenz. da attività umane probabili | <input checked="" type="checkbox"/> |                          |

Fotografia



Foto allegate cartella BI\_0121\_09

Strutture accessorie autonome

Individuazione cartografica

Vincoli "paesaggistici"

Vincoli "monumentali"

Rif. altre schede

Ulteriori riferimenti

Osservazioni

Rilevanza

**media**

Valore paesaggistico

**caratterizzante**

Data

07/03/2006

Nome del compilatore



N. scheda

Ente schedatore

Tipo scheda

Rif. L. G.  Cod. SITP

**Oggetto**

Definizione

Qualificazione  Cl.

Denominazione

Altra denominazione

**Cronologia**

Secolo

**Pianta**

Schema

Forma

Elementi significativi e/o decorativi

**Uso / Conservazione**

Stato di conservazione

Uso attuale

Uso storico

**Localizzazione e Riferimenti geo-topografici**

Provincia  Ambito

Comune

Località

Coord. piana est  Paesaggio locale

Coord. piana nord

**Rapporti col contesto ambientale e paesistico**

Contesto

Ruolo del bene nel paesaggi

Tipo di paesaggi

**Parametri di valutazione**

Integrità	<input type="checkbox"/>	Valore
Rarità, unicità	<input type="checkbox"/>	
Peculiarità	<input type="checkbox"/>	
Rappresentatività	<input checked="" type="checkbox"/>	
Importanza culturale generale	<input type="checkbox"/>	
Importanza storica	<input type="checkbox"/>	
Importanza formale, estetica	<input type="checkbox"/>	
Importanza sociale, di costume	<input type="checkbox"/>	
Importanza testimoniale	<input checked="" type="checkbox"/>	
Importanza visuale d'insieme	<input type="checkbox"/>	
Leggibilità dell'insieme	<input type="checkbox"/>	

Fragilità strutturale d'insieme	<input type="checkbox"/>	Vulnerabilità endogena
Fragilità funzionale d'insieme	<input type="checkbox"/>	
Degrado in atto	<input type="checkbox"/>	
Propensione spontanea al degrado	<input type="checkbox"/>	

Precarietà ambientale generale	<input checked="" type="checkbox"/>	Vulnerabilità esogena
Precarietà ambientale specifica	<input type="checkbox"/>	
Degrado potenz. da attività umane probabili	<input type="checkbox"/>	



Fotografia



Foto allegate cartella BI\_0124\_09

Strutture accessorie autonome

Individuazione cartografica

Vincoli "paesaggistici"

Vincoli "monumentali"

Rif. altre schede

Ulteriori riferimenti

Osservazioni

Rilevanza

**media**

Valore paesaggistico

**caratterizzante**

Data

07/03/2006

Nome del compilatore



N. scheda

Ente schedatore

Tipo scheda

Rif. L. G.  Cod. SITP

**Oggetto**

Definizione

Qualificazione  Cl.

Denominazione

Altra denominazione

**Cronologia**

Secolo

**Pianta**

Schema

Forma

Elementi significativi e/o decorativi

**Uso / Conservazione**

Stato di conservazione

Uso attuale

Uso storico

**Localizzazione e Riferimenti geo-topografici**

Provincia  Ambito

Comune

Località

Coord. piana est  Paesaggio locale

Coord. piana nord

**Rapporti col contesto ambientale e paesistico**

Contesto

Ruolo del bene nel paesaggio

Tipo di paesaggi

**Parametri di valutazione**

Integrità	<input type="checkbox"/>	Valore
Rarità, unicità	<input type="checkbox"/>	
Peculiarità	<input type="checkbox"/>	
Rappresentatività	<input checked="" type="checkbox"/>	
Importanza culturale generale	<input type="checkbox"/>	
Importanza storica	<input checked="" type="checkbox"/>	
Importanza formale, estetica	<input type="checkbox"/>	
Importanza sociale, di costume	<input checked="" type="checkbox"/>	
Importanza testimoniale	<input checked="" type="checkbox"/>	
Importanza visuale d'assieme	<input type="checkbox"/>	
Leggibilità dell'insieme	<input type="checkbox"/>	

Fragilità strutturale d'insieme	<input checked="" type="checkbox"/>	Vulnerabilità endogena
Fragilità funzionale d'insieme	<input checked="" type="checkbox"/>	
Degrado in atto	<input checked="" type="checkbox"/>	
Propensione spontanea al degrado	<input checked="" type="checkbox"/>	

Precarietà ambientale generale	<input checked="" type="checkbox"/>	Vulnerabilità esogena
Precarietà ambientale specifica	<input type="checkbox"/>	
Degrado potenz. da attività umane probabili	<input type="checkbox"/>	



Fotografia



Foto allegate cartella BI\_0864\_09

Strutture accessorie autonome

Vincoli "paesaggistici"

Vincoli "monumentali"

Rif. altre schede

Ulteriori riferimenti

Individuazione cartografica



Osservazioni

Rilevanza

**Caratterizzante**

Valore paesaggistico

**Media**

Data

Nome del compilatore



N. scheda

Ente schedatore

Tipo scheda

Rif. L. G.  Cod. SITP

**Oggetto**

Definizione

Qualificazione  Cl.

Denominazione

Altra denominazione

**Cronologia**

Secolo

**Pianta**

Schema

Forma

**Elementi significativi e/o decorativi**

**Uso / Conservazione**

Stato di conservazione

Uso attuale

Uso storico

**Localizzazione e Riferimenti geo-topografici**

Provincia  Ambito

Comune

Località

Coord. piana est  Paesaggio locale

Coord. piana nord

**Rapporti col contesto ambientale e paesistico**

Contesto

Ruolo del bene nel paesaggi

Tipo di paesaggi

**Parametri di valutazione**

Integrità	<input checked="" type="checkbox"/>	Valore
Rarità, unicità	<input type="checkbox"/>	
Peculiarità	<input type="checkbox"/>	
Rappresentatività	<input type="checkbox"/>	
Importanza culturale generale	<input checked="" type="checkbox"/>	
Importanza storica	<input type="checkbox"/>	
Importanza formale, estetica	<input type="checkbox"/>	
Importanza sociale, di costume	<input checked="" type="checkbox"/>	
Importanza testimoniale	<input type="checkbox"/>	
Importanza visuale d'insieme	<input checked="" type="checkbox"/>	
Leggibilità dell'insieme	<input type="checkbox"/>	

Fragilità strutturale d'insieme	<input checked="" type="checkbox"/>	Vulnerabilità endogena
Fragilità funzionale d'insieme	<input type="checkbox"/>	
Degrado in atto	<input type="checkbox"/>	
Propensione spontanea al degrado	<input checked="" type="checkbox"/>	

Precarietà ambientale generale	<input type="checkbox"/>	Vulnerabilità esogena
Precarietà ambientale specifica	<input type="checkbox"/>	
Degrado potenz. da attività umane probabili	<input type="checkbox"/>	

Fotografia



Foto allegate cartella BI\_0155\_09

Strutture accessorie autonome

*palazzetto*

Individuazione cartografica

Vincoli "paesaggistici"

Vincoli "monumentali"

Rif. altre schede

Ulteriori riferimenti

Osservazioni

Rilevanza

***molto alta***

Valore paesaggistico

***qualificante***

Data

23/03/2006

Nome del compilatore



N. scheda

Ente schedatore

Tipo scheda

Rif. L. G.  Cod. SITP

**Oggetto**

Definizione

Qualificazione  Cl.

Denominazione

Altra denominazione

**Cronologia**

Secolo

**Pianta**

Schema

Forma

**Elementi significativi e/o decorativi**

**Uso / Conservazione**

Stato di conservazione

Uso attuale

Uso storico

**Localizzazione e Riferimenti geo-topografici**

Provincia  Ambito

Comune

Località

Coord. piana est  Paesaggio locale

Coord. piana nord

**Rapporti col contesto ambientale e paesistico**

Contesto

Ruolo del bene nel paesaggi

Tipo di paesaggi

**Parametri di valutazione**

Integrità	<input checked="" type="checkbox"/>	Valore
Rarità, unicità	<input type="checkbox"/>	
Peculiarità	<input type="checkbox"/>	
Rappresentatività	<input type="checkbox"/>	
Importanza culturale generale	<input type="checkbox"/>	
Importanza storica	<input type="checkbox"/>	
Importanza formale, estetica	<input type="checkbox"/>	
Importanza sociale, di costume	<input checked="" type="checkbox"/>	
Importanza testimoniale	<input type="checkbox"/>	
Importanza visuale d'insieme	<input type="checkbox"/>	
Leggibilità dell'insieme	<input type="checkbox"/>	

Fragilità strutturale d'insieme	<input type="checkbox"/>	Vulnerabilità endogena
Fragilità funzionale d'insieme	<input type="checkbox"/>	
Degrado in atto	<input type="checkbox"/>	
Propensione spontanea al degrado	<input type="checkbox"/>	

Precarietà ambientale generale	<input type="checkbox"/>	Vulnerabilità esogena
Precarietà ambientale specifica	<input type="checkbox"/>	
Degrado potenz. da attività umane probabili	<input type="checkbox"/>	



Fotografia



Foto allegate cartella BI\_0236\_09

Strutture accessorie autonome

Individuazione cartografica

Vincoli "paesaggistici"

Vincoli "monumentali"

Rif. altre schede

Ulteriori riferimenti

Osservazioni

Rilevanza

**media**

Valore paesaggistico

**caratterizzante**

Data

30/03/2006

Nome del compilatore



N. scheda

Ente schedatore

Tipo scheda

Rif. L. G.  Cod. SITP

**Oggetto**

Definizione

Qualificazione  Cl.

Denominazione

Altra denominazione

**Cronologia**

Secolo

**Pianta**

Schema

Forma

**Elementi significativi e/o decorativi**

**Uso / Conservazione**

Stato di conservazione

Uso attuale

Uso storico

**Localizzazione e Riferimenti geo-topografici**

Provincia  Ambito

Comune

Località

Coord. piana est  Paesaggio locale

Coord. piana nord

**Rapporti col contesto ambientale e paesistico**

Contesto

Ruolo del bene nel paesaggi

Tipo di paesaggi

**Parametri di valutazione**

- |                                |                                     |        |
|--------------------------------|-------------------------------------|--------|
| Integrità                      | <input type="checkbox"/>            | Valore |
| Rarità, unicità                | <input type="checkbox"/>            |        |
| Peculiarità                    | <input type="checkbox"/>            |        |
| Rappresentatività              | <input type="checkbox"/>            |        |
| Importanza culturale generale  | <input type="checkbox"/>            |        |
| Importanza storica             | <input type="checkbox"/>            |        |
| Importanza formale, estetica   | <input type="checkbox"/>            |        |
| Importanza sociale, di costume | <input checked="" type="checkbox"/> |        |
| Importanza testimoniale        | <input type="checkbox"/>            |        |
| Importanza visuale d'insieme   | <input checked="" type="checkbox"/> |        |
| Leggibilità dell'insieme       | <input type="checkbox"/>            |        |

- |                                  |                                     |                           |
|----------------------------------|-------------------------------------|---------------------------|
| Fragilità strutturale d'insieme  | <input checked="" type="checkbox"/> | Vulnerabilità<br>endogena |
| Fragilità funzionale d'insieme   | <input type="checkbox"/>            |                           |
| Degrado in atto                  | <input type="checkbox"/>            |                           |
| Propensione spontanea al degrado | <input checked="" type="checkbox"/> |                           |

- |   |                          |                          |
|---|--------------------------|--------------------------|
| Precarietà ambientale generale              | <input type="checkbox"/> | Vulnerabilità<br>esogena |
| Precarietà ambientale specifica             | <input type="checkbox"/> |                          |
| Degrado potenz. da attività umane probabili | <input type="checkbox"/> |                          |



Fotografia



Foto allegate cartella BI\_0238\_09

Strutture accessorie autonome

Individuazione cartografica

Vincoli "paesaggistici"

Vincoli "monumentali"

Rif. altre schede

Ulteriori riferimenti

Osservazioni

Rilevanza

**alta**

Valore paesaggistico

**qualificante**

Data

30/03/2006

Nome del compilatore



N. scheda

Ente schedatore

Tipo scheda

Rif. L. G.  Cod. SITP

**Oggetto**

Definizione

Qualificazione  Cl.

Denominazione

Altra denominazione

**Cronologia**

Secolo

**Pianta**

Schema

Forma

Elementi significativi e/o decorativi

**Uso / Conservazione**

Stato di conservazione

Uso attuale

Uso storico

**Localizzazione e Riferimenti geo-topografici**

Provincia  Ambito

Comune

Località

Coord. piana est  Paesaggio locale

Coord. piana nord

**Rapporti col contesto ambientale e paesistico**

Contesto

Ruolo del bene nel paesaggi

Tipo di paesaggi

**Parametri di valutazione**

- |                                |                                     |        |
|--------------------------------|-------------------------------------|--------|
| Integrità                      | <input type="checkbox"/>            | Valore |
| Rarità, unicità                | <input type="checkbox"/>            |        |
| Peculiarità                    | <input type="checkbox"/>            |        |
| Rappresentatività              | <input type="checkbox"/>            |        |
| Importanza culturale generale  | <input type="checkbox"/>            |        |
| Importanza storica             | <input type="checkbox"/>            |        |
| Importanza formale, estetica   | <input checked="" type="checkbox"/> |        |
| Importanza sociale, di costume | <input type="checkbox"/>            |        |
| Importanza testimoniale        | <input type="checkbox"/>            |        |
| Importanza visuale d'insieme   | <input checked="" type="checkbox"/> |        |
| Leggibilità dell'insieme       | <input type="checkbox"/>            |        |

- |                                  |                                     |                           |
|----------------------------------|-------------------------------------|---------------------------|
| Fragilità strutturale d'insieme  | <input checked="" type="checkbox"/> | Vulnerabilità<br>endogena |
| Fragilità funzionale d'insieme   | <input checked="" type="checkbox"/> |                           |
| Degrado in atto                  | <input checked="" type="checkbox"/> |                           |
| Propensione spontanea al degrado | <input type="checkbox"/>            |                           |

- |   |                          |                          |
|---|--------------------------|--------------------------|
| Precarietà ambientale generale              | <input type="checkbox"/> | Vulnerabilità<br>esogena |
| Precarietà ambientale specifica             | <input type="checkbox"/> |                          |
| Degrado potenz. da attività umane probabili | <input type="checkbox"/> |                          |

Fotografia



Foto allegate cartella BI\_0154\_09

Strutture accessorie autonome

Individuazione cartografica

Vincoli "paesaggistici"

Vincoli "monumentali"

Rif. altre schede

Ulteriori riferimenti

Osservazioni

Rilevanza

**media**

Valore paesaggistico

**qualificante**

Data

23/03/2006

Nome del compilatore



N. scheda

Ente schedatore

Tipo scheda

Rif. L. G.  Cod. SITP

**Oggetto**

Definizione

Qualificazione  Cl.

Denominazione

Altra denominazione

**Cronologia**

Secolo

**Pianta**

Schema

Forma

Elementi significativi e/o decorativi

**Uso / Conservazione**

Stato di conservazione

Uso attuale

Uso storico

**Localizzazione e Riferimenti geo-topografici**

Provincia  Ambito

Comune

Località

Coord. piana est  Paesaggio locale

Coord. piana nord

**Rapporti col contesto ambientale e paesistico**

Contesto

Ruolo del bene nel paesaggi

Tipo di paesaggi

**Parametri di valutazione**

- Integrità
- Rarità, unicità
- Peculiarità
- Rappresentatività
- Importanza culturale generale
- Importanza storica
- Importanza formale, estetica
- Importanza sociale, di costume
- Importanza testimoniale
- Importanza visuale d'insieme
- Leggibilità dell'insieme

Valore

- Fragilità strutturale d'insieme
- Fragilità funzionale d'insieme
- Degrado in atto
- Propensione spontanea al degrado

Vulnerabilità  
endogena

- Precarietà ambientale generale
- Precarietà ambientale specifica
- Degrado potenz. da attività umane probabili

Vulnerabilità  
esogena

Fotografia



Foto allegate cartella BI\_0153\_09

Strutture accessorie autonome

Individuazione cartografica

Vincoli "paesaggistici"

Vincoli "monumentali"

Rif. altre schede

Ulteriori riferimenti

Osservazioni

Rilevanza

**media**

Valore paesaggistico

**caratterizzante**

Data

23/03/2006

Nome del compilatore





N. scheda

Ente schedatore

Tipo scheda

Rif. L. G.  Cod. SITP

**Oggetto**

Definizione

Qualificazione  Cl.

Denominazione

Altra denominazione

**Cronologia**

Secolo

**Pianta**

Schema

Forma

Elementi significativi e/o decorativi

**Uso / Conservazione**

Stato di conservazione

Uso attuale

Uso storico

**Localizzazione e Riferimenti geo-topografici**

Provincia  Ambito

Comune

Località

Coord. piana est  Paesaggio locale

Coord. piana nord

**Rapporti col contesto ambientale e paesistico**

Contesto

Ruolo del bene nel paesaggi

Tipo di paesaggi

**Parametri di valutazione**

- |                                |                                     |        |
|--------------------------------|-------------------------------------|--------|
| Integrità                      | <input checked="" type="checkbox"/> | Valore |
| Rarità, unicità                | <input type="checkbox"/>            |        |
| Peculiarità                    | <input type="checkbox"/>            |        |
| Rappresentatività              | <input checked="" type="checkbox"/> |        |
| Importanza culturale generale  | <input type="checkbox"/>            |        |
| Importanza storica             | <input type="checkbox"/>            |        |
| Importanza formale, estetica   | <input type="checkbox"/>            |        |
| Importanza sociale, di costume | <input type="checkbox"/>            |        |
| Importanza testimoniale        | <input checked="" type="checkbox"/> |        |
| Importanza visuale d'insieme   | <input type="checkbox"/>            |        |
| Leggibilità dell'insieme       | <input type="checkbox"/>            |        |

- |                                  |                                     |                           |
|----------------------------------|-------------------------------------|---------------------------|
| Fragilità strutturale d'insieme  | <input type="checkbox"/>            | Vulnerabilità<br>endogena |
| Fragilità funzionale d'insieme   | <input type="checkbox"/>            |                           |
| Degrado in atto                  | <input type="checkbox"/>            |                           |
| Propensione spontanea al degrado | <input checked="" type="checkbox"/> |                           |

- |   |                          |                          |
|---|--------------------------|--------------------------|
| Precarietà ambientale generale              | <input type="checkbox"/> | Vulnerabilità<br>esogena |
| Precarietà ambientale specifica             | <input type="checkbox"/> |                          |
| Degrado potenz. da attività umane probabili | <input type="checkbox"/> |                          |

Fotografia



Foto allegate cartella BI\_0240\_09

Strutture accessorie autonome

Individuazione cartografica

Vincoli "paesaggistici"

Vincoli "monumentali"

Rif. altre schede

Ulteriori riferimenti

Osservazioni

Rilevanza

**media**

Valore paesaggistico

**caratterizzante**

Data

30/03/2006

Nome del compilatore



N. scheda

Ente schedatore

Tipo scheda

Rif. L. G.  Cod. SITP

**Oggetto**

Definizione

Qualificazione  Cl.

Denominazione

Altra denominazione

**Cronologia**

Secolo

**Pianta**

Schema

Forma

Elementi significativi e/o decorativi

**Uso / Conservazione**

Stato di conservazione

Uso attuale

Uso storico

**Localizzazione e Riferimenti geo-topografici**

Provincia  Ambito

Comune

Località

Coord. piana est  Paesaggio locale

Coord. piana nord

**Rapporti col contesto ambientale e paesistico**

Contesto

Ruolo del bene nel paesaggi

Tipo di paesaggi

**Parametri di valutazione**

Integrità	<input checked="" type="checkbox"/>	Valore
Rarità, unicità	<input type="checkbox"/>	
Peculiarità	<input type="checkbox"/>	
Rappresentatività	<input type="checkbox"/>	
Importanza culturale generale	<input type="checkbox"/>	
Importanza storica	<input type="checkbox"/>	
Importanza formale, estetica	<input type="checkbox"/>	
Importanza sociale, di costume	<input type="checkbox"/>	
Importanza testimoniale	<input checked="" type="checkbox"/>	
Importanza visuale d'insieme	<input type="checkbox"/>	
Leggibilità dell'insieme	<input type="checkbox"/>	

Fragilità strutturale d'insieme	<input checked="" type="checkbox"/>	Vulnerabilità endogena
Fragilità funzionale d'insieme	<input type="checkbox"/>	
Degrado in atto	<input type="checkbox"/>	
Propensione spontanea al degrado	<input checked="" type="checkbox"/>	

Precarietà ambientale generale	<input type="checkbox"/>	Vulnerabilità esogena
Precarietà ambientale specifica	<input type="checkbox"/>	
Degrado potenz. da attività umane probabili	<input type="checkbox"/>	

Fotografia



Foto allegate cartella BI\_0239\_09

Strutture accessorie autonome

Individuazione cartografica

Vincoli "paesaggistici"

Vincoli "monumentali"

Rif. altre schede

Ulteriori riferimenti

Osservazioni

Rilevanza

**media**

Valore paesaggistico

**caratterizzante**

Data

30/03/2006

Nome del compilatore



N. scheda

Ente schedatore

Tipo scheda

Rif. L. G.  Cod. SITP

**Oggetto**

Definizione

Qualificazione  Cl.

Denominazione

Altra denominazione

**Cronologia**

Secolo

**Pianta**

Schema

Forma

**Elementi significativi e/o decorativi**

**Uso / Conservazione**

Stato di conservazione

Uso attuale

Uso storico

**Localizzazione e Riferimenti geo-topografici**

Provincia  Ambito

Comune

Località

Coord. piana est  Paesaggio locale

Coord. piana nord

**Rapporti col contesto ambientale e paesistico**

Contesto

Ruolo del bene nel paesaggi

Tipo di paesaggi

**Parametri di valutazione**

- |                                |                                     |        |
|--------------------------------|-------------------------------------|--------|
| Integrità                      | <input type="checkbox"/>            | Valore |
| Rarità, unicità                | <input type="checkbox"/>            |        |
| Peculiarità                    | <input type="checkbox"/>            |        |
| Rappresentatività              | <input checked="" type="checkbox"/> |        |
| Importanza culturale generale  | <input type="checkbox"/>            |        |
| Importanza storica             | <input type="checkbox"/>            |        |
| Importanza formale, estetica   | <input checked="" type="checkbox"/> |        |
| Importanza sociale, di costume | <input type="checkbox"/>            |        |
| Importanza testimoniale        | <input type="checkbox"/>            |        |
| Importanza visuale d'insieme   | <input type="checkbox"/>            |        |
| Leggibilità dell'insieme       | <input type="checkbox"/>            |        |

- |                                  |                                     |                           |
|----------------------------------|-------------------------------------|---------------------------|
| Fragilità strutturale d'insieme  | <input checked="" type="checkbox"/> | Vulnerabilità<br>endogena |
| Fragilità funzionale d'insieme   | <input checked="" type="checkbox"/> |                           |
| Degrado in atto                  | <input checked="" type="checkbox"/> |                           |
| Propensione spontanea al degrado | <input type="checkbox"/>            |                           |

- |   |                          |                          |
|---|--------------------------|--------------------------|
| Precarietà ambientale generale              | <input type="checkbox"/> | Vulnerabilità<br>esogena |
| Precarietà ambientale specifica             | <input type="checkbox"/> |                          |
| Degrado potenz. da attività umane probabili | <input type="checkbox"/> |                          |



Fotografia



Foto allegate cartella BI\_0143\_09

Strutture accessorie autonome

Individuazione cartografica

Vincoli "paesaggistici"

Vincoli "monumentali"

Rif. altre schede

Ulteriori riferimenti

Osservazioni

Rilevanza

**media**

Valore paesaggistico

**qualificante**

Data

23/03/2006

Nome del compilatore



N. scheda

Ente schedatore

Tipo scheda

Rif. L. G.  Cod. SITP

**Oggetto**

Definizione

Qualificazione  Cl.

Denominazione

Altra denominazione

**Cronologia**

Secolo

**Pianta**

Schema

Forma

Elementi significativi e/o decorativi

**Uso / Conservazione**

Stato di conservazione

Uso attuale

Uso storico

**Localizzazione e Riferimenti geo-topografici**

Provincia  Ambito

Comune

Località

Coord. piana est  Paesaggio locale

Coord. piana nord

**Rapporti col contesto ambientale e paesistico**

Contesto

Ruolo del bene nel paesaggi

Tipo di paesaggi

**Parametri di valutazione**

- |                                |                                     |        |
|--------------------------------|-------------------------------------|--------|
| Integrità                      | <input checked="" type="checkbox"/> | Valore |
| Rarità, unicità                | <input type="checkbox"/>            |        |
| Peculiarità                    | <input type="checkbox"/>            |        |
| Rappresentatività              | <input type="checkbox"/>            |        |
| Importanza culturale generale  | <input type="checkbox"/>            |        |
| Importanza storica             | <input type="checkbox"/>            |        |
| Importanza formale, estetica   | <input type="checkbox"/>            |        |
| Importanza sociale, di costume | <input checked="" type="checkbox"/> |        |
| Importanza testimoniale        | <input checked="" type="checkbox"/> |        |
| Importanza visuale d'insieme   | <input type="checkbox"/>            |        |
| Leggibilità dell'insieme       | <input type="checkbox"/>            |        |

- |                                  |                          |                           |
|----------------------------------|--------------------------|---------------------------|
| Fragilità strutturale d'insieme  | <input type="checkbox"/> | Vulnerabilità<br>endogena |
| Fragilità funzionale d'insieme   | <input type="checkbox"/> |                           |
| Degrado in atto                  | <input type="checkbox"/> |                           |
| Propensione spontanea al degrado | <input type="checkbox"/> |                           |

- |   |                          |                          |
|---|--------------------------|--------------------------|
| Precarietà ambientale generale              | <input type="checkbox"/> | Vulnerabilità<br>esogena |
| Precarietà ambientale specifica             | <input type="checkbox"/> |                          |
| Degrado potenz. da attività umane probabili | <input type="checkbox"/> |                          |

Fotografia



Foto allegate cartella BI\_0109\_09

Strutture accessorie autonome

Individuazione cartografica

Vincoli "paesaggistici"

Vincoli "monumentali"

Rif. altre schede

Ulteriori riferimenti

Osservazioni

Rilevanza

**alta**

Valore paesaggistico

**caratterizzante**

Data

07/03/2006

Nome del compilatore



N. scheda

Ente schedatore

Tipo scheda

Rif. L. G.  Cod. SITP

**Oggetto**

Definizione

Qualificazione  Cl.

Denominazione

Altra denominazione

**Cronologia**

Secolo

**Pianta**

Schema

Forma

Elementi significativi e/o decorativi

**Uso / Conservazione**

Stato di conservazione

Uso attuale

Uso storico

**Localizzazione e Riferimenti geo-topografici**

Provincia  Ambito

Comune

Località

Coord. piana est  Paesaggio locale

Coord. piana nord

**Rapporti col contesto ambientale e paesistico**

Contesto

Ruolo del bene nel paesaggi

Tipo di paesaggi

**Parametri di valutazione**

Integrità	<input checked="" type="checkbox"/>	Valore
Rarità, unicità	<input type="checkbox"/>	
Peculiarità	<input type="checkbox"/>	
Rappresentatività	<input checked="" type="checkbox"/>	
Importanza culturale generale	<input type="checkbox"/>	
Importanza storica	<input type="checkbox"/>	
Importanza formale, estetica	<input type="checkbox"/>	
Importanza sociale, di costume	<input type="checkbox"/>	
Importanza testimoniale	<input checked="" type="checkbox"/>	
Importanza visuale d'insieme	<input type="checkbox"/>	
Leggibilità dell'insieme	<input type="checkbox"/>	

Fragilità strutturale d'insieme	<input type="checkbox"/>	Vulnerabilità endogena
Fragilità funzionale d'insieme	<input type="checkbox"/>	
Degrado in atto	<input type="checkbox"/>	
Propensione spontanea al degrado	<input type="checkbox"/>	

Precarietà ambientale generale	<input type="checkbox"/>	Vulnerabilità esogena
Precarietà ambientale specifica	<input type="checkbox"/>	
Degrado potenz. da attività umane probabili	<input type="checkbox"/>	

Fotografia



Foto allegate cartella BI\_0110\_09

Strutture accessorie autonome

Individuazione cartografica

Vincoli "paesaggistici"

Vincoli "monumentali"

Rif. altre schede

Ulteriori riferimenti

Osservazioni

Rilevanza

**alta**

Valore paesaggistico

**caratterizzante**

Data

07/03/2006

Nome del compilatore





N. scheda

Ente schedatore

Tipo scheda

Rif. L. G.  Cod. SITP

**Oggetto**

Definizione

Qualificazione  Cl.

Denominazione

Altra denominazione

**Cronologia**

Secolo

**Pianta**

Schema

Forma

Elementi significativi e/o decorativi

**Uso / Conservazione**

Stato di conservazione

Uso attuale

Uso storico

**Localizzazione e Riferimenti geo-topografici**

Provincia  Ambito

Comune

Località

Coord. piana est  Paesaggio locale

Coord. piana nord

**Rapporti col contesto ambientale e paesistico**

Contesto

Ruolo del bene nel paesaggi

Tipo di paesaggi

**Parametri di valutazione**

Integrità	<input type="checkbox"/>	Valore
Rarità, unicità	<input type="checkbox"/>	
Peculiarità	<input type="checkbox"/>	
Rappresentatività	<input type="checkbox"/>	
Importanza culturale generale	<input checked="" type="checkbox"/>	
Importanza storica	<input type="checkbox"/>	
Importanza formale, estetica	<input type="checkbox"/>	
Importanza sociale, di costume	<input checked="" type="checkbox"/>	
Importanza testimoniale	<input checked="" type="checkbox"/>	
Importanza visuale d'insieme	<input checked="" type="checkbox"/>	
Leggibilità dell'insieme	<input type="checkbox"/>	

Fragilità strutturale d'insieme	<input checked="" type="checkbox"/>	Vulnerabilità endogena
Fragilità funzionale d'insieme	<input checked="" type="checkbox"/>	
Degrado in atto	<input checked="" type="checkbox"/>	
Propensione spontanea al degrado	<input checked="" type="checkbox"/>	

Precarietà ambientale generale	<input checked="" type="checkbox"/>	Vulnerabilità esogena
Precarietà ambientale specifica	<input checked="" type="checkbox"/>	
Degrado potenz. da attività umane probabili	<input checked="" type="checkbox"/>	

Fotografia



Foto allegate cartella BI\_0107\_09

Strutture accessorie autonome

Individuazione cartografica

Vincoli "paesaggistici"

Vincoli "monumentali"

Rif. altre schede

Ulteriori riferimenti

Osservazioni

Rilevanza

**alta**

Valore paesaggistico

**caratterizzante**

Data

07/03/2006

Nome del compilatore



N. scheda

Ente schedatore

Tipo scheda

Rif. L. G.  Cod. SITP

**Oggetto**

Definizione

Qualificazione  Cl.

Denominazione

Altra denominazione

**Cronologia**

Secolo

**Pianta**

Schema

Forma

Elementi significativi e/o decorativi

**Uso / Conservazione**

Stato di conservazione

Uso attuale

Uso storico

**Localizzazione e Riferimenti geo-topografici**

Provincia  Ambito

Comune

Località

Coord. piana est  Paesaggio locale

Coord. piana nord

**Rapporti col contesto ambientale e paesistico**

Contesto

Ruolo del bene nel paesaggi

Tipo di paesaggi

**Parametri di valutazione**

Integrità	<input type="checkbox"/>	Valore
Rarità, unicità	<input checked="" type="checkbox"/>	
Peculiarità	<input type="checkbox"/>	
Rappresentatività	<input type="checkbox"/>	
Importanza culturale generale	<input type="checkbox"/>	
Importanza storica	<input checked="" type="checkbox"/>	
Importanza formale, estetica	<input type="checkbox"/>	
Importanza sociale, di costume	<input type="checkbox"/>	
Importanza testimoniale	<input type="checkbox"/>	
Importanza visuale d'insieme	<input checked="" type="checkbox"/>	
Leggibilità dell'insieme	<input checked="" type="checkbox"/>	

Fragilità strutturale d'insieme	<input checked="" type="checkbox"/>	Vulnerabilità endogena
Fragilità funzionale d'insieme	<input type="checkbox"/>	
Degrado in atto	<input checked="" type="checkbox"/>	
Propensione spontanea al degrado	<input checked="" type="checkbox"/>	

Precarietà ambientale generale	<input type="checkbox"/>	Vulnerabilità esogena
Precarietà ambientale specifica	<input type="checkbox"/>	
Degrado potenz. da attività umane probabili	<input type="checkbox"/>	

Fotografia



Foto allegate cartella BI\_0241\_09

Strutture accessorie autonome

Individuazione cartografica

Vincoli "paesaggistici"

Vincoli "monumentali"

Rif. altre schede

Ulteriori riferimenti

Osservazioni

Rilevanza

**molto alta**

Valore paesaggistico

**qualificante**

Data

30/03/2006

Nome del compilatore



N. scheda

Ente schedatore

Tipo scheda

Rif. L. G.  Cod. SITP

**Oggetto**

Definizione

Qualificazione  Cl.

Denominazione

Altra denominazione

**Cronologia**

Secolo

**Pianta**

Schema

Forma

Elementi significativi e/o decorativi

**Uso / Conservazione**

Stato di conservazione

Uso attuale

Uso storico

**Localizzazione e Riferimenti geo-topografici**

Provincia  Ambito

Comune

Località

Coord. piana est  Paesaggio locale

Coord. piana nord

**Rapporti col contesto ambientale e paesistico**

Contesto

Ruolo del bene nel paesaggi

Tipo di paesaggi

**Parametri di valutazione**

- |                                |                                     |        |
|--------------------------------|-------------------------------------|--------|
| Integrità                      | <input type="checkbox"/>            | Valore |
| Rarità, unicità                | <input type="checkbox"/>            |        |
| Peculiarità                    | <input type="checkbox"/>            |        |
| Rappresentatività              | <input type="checkbox"/>            |        |
| Importanza culturale generale  | <input type="checkbox"/>            |        |
| Importanza storica             | <input checked="" type="checkbox"/> |        |
| Importanza formale, estetica   | <input type="checkbox"/>            |        |
| Importanza sociale, di costume | <input type="checkbox"/>            |        |
| Importanza testimoniale        | <input type="checkbox"/>            |        |
| Importanza visuale d'insieme   | <input checked="" type="checkbox"/> |        |
| Leggibilità dell'insieme       | <input checked="" type="checkbox"/> |        |

- |                                  |                                     |                           |
|----------------------------------|-------------------------------------|---------------------------|
| Fragilità strutturale d'insieme  | <input checked="" type="checkbox"/> | Vulnerabilità<br>endogena |
| Fragilità funzionale d'insieme   | <input checked="" type="checkbox"/> |                           |
| Degrado in atto                  | <input checked="" type="checkbox"/> |                           |
| Propensione spontanea al degrado | <input type="checkbox"/>            |                           |

- |   |                          |                          |
|---|--------------------------|--------------------------|
| Precarietà ambientale generale              | <input type="checkbox"/> | Vulnerabilità<br>esogena |
| Precarietà ambientale specifica             | <input type="checkbox"/> |                          |
| Degrado potenz. da attività umane probabili | <input type="checkbox"/> |                          |



Fotografia



Foto allegate cartella BI\_0242\_09

Strutture accessorie autonome

Individuazione cartografica

Vincoli "paesaggistici"

Vincoli "monumentali"

Rif. altre schede

Ulteriori riferimenti

Osservazioni

Rilevanza

**molto alta**

Valore paesaggistico

**caratterizzante**

Data

30/03/2006

Nome del compilatore



N. scheda

Ente schedatore

Tipo scheda

Rif. L. G.  Cod. SITP

**Oggetto**

Definizione

Qualificazione  Cl.

Denominazione

Altra denominazione

**Cronologia**

Secolo

**Pianta**

Schema

Forma

Elementi significativi e/o decorativi

**Uso / Conservazione**

Stato di conservazione

Uso attuale

Uso storico

**Localizzazione e Riferimenti geo-topografici**

Provincia  Ambito

Comune

Località

Coord. piana est  Paesaggio locale

Coord. piana nord

**Rapporti col contesto ambientale e paesistico**

Contesto

Ruolo del bene nel paesaggi

Tipo di paesaggi

**Parametri di valutazione**

Integrità	<input type="checkbox"/>	Valore
Rarità, unicità	<input type="checkbox"/>	
Peculiarità	<input type="checkbox"/>	
Rappresentatività	<input type="checkbox"/>	
Importanza culturale generale	<input type="checkbox"/>	
Importanza storica	<input checked="" type="checkbox"/>	
Importanza formale, estetica	<input type="checkbox"/>	
Importanza sociale, di costume	<input checked="" type="checkbox"/>	
Importanza testimoniale	<input type="checkbox"/>	
Importanza visuale d'insieme	<input type="checkbox"/>	
Leggibilità dell'insieme	<input type="checkbox"/>	

Fragilità strutturale d'insieme	<input checked="" type="checkbox"/>	Vulnerabilità endogena
Fragilità funzionale d'insieme	<input checked="" type="checkbox"/>	
Degrado in atto	<input checked="" type="checkbox"/>	
Propensione spontanea al degrado	<input type="checkbox"/>	

Precarietà ambientale generale	<input type="checkbox"/>	Vulnerabilità esogena
Precarietà ambientale specifica	<input type="checkbox"/>	
Degrado potenz. da attività umane probabili	<input type="checkbox"/>	

Fotografia



Foto allegate cartella BI\_0232\_09

Strutture accessorie autonome

Individuazione cartografica

Vincoli "paesaggistici"

Vincoli "monumentali"

Rif. altre schede

Ulteriori riferimenti

Osservazioni

Rilevanza

**media**

Valore paesaggistico

**qualificante**

Data

30/03/2006

Nome del compilatore



N. scheda

Ente schedatore

Tipo scheda

Rif. L. G.  Cod. SITP

**Oggetto**

Definizione

Qualificazione  Cl.

Denominazione

Altra denominazione

**Cronologia**

Secolo

**Pianta**

Schema

Forma

Elementi significativi e/o decorativi

**Uso / Conservazione**

Stato di conservazione

Uso attuale

Uso storico

**Localizzazione e Riferimenti geo-topografici**

Provincia  Ambito

Comune

Località

Coord. piana est  Paesaggio locale

Coord. piana nord

**Rapporti col contesto ambientale e paesistico**

Contesto

Ruolo del bene nel paesaggi

Tipo di paesaggi

**Parametri di valutazione**

- |                                |                                     |        |
|--------------------------------|-------------------------------------|--------|
| Integrità                      | <input checked="" type="checkbox"/> | Valore |
| Rarità, unicità                | <input type="checkbox"/>            |        |
| Peculiarità                    | <input type="checkbox"/>            |        |
| Rappresentatività              | <input type="checkbox"/>            |        |
| Importanza culturale generale  | <input type="checkbox"/>            |        |
| Importanza storica             | <input type="checkbox"/>            |        |
| Importanza formale, estetica   | <input type="checkbox"/>            |        |
| Importanza sociale, di costume | <input checked="" type="checkbox"/> |        |
| Importanza testimoniale        | <input type="checkbox"/>            |        |
| Importanza visuale d'insieme   | <input checked="" type="checkbox"/> |        |
| Leggibilità dell'insieme       | <input type="checkbox"/>            |        |

- |                                  |                          |                           |
|----------------------------------|--------------------------|---------------------------|
| Fragilità strutturale d'insieme  | <input type="checkbox"/> | Vulnerabilità<br>endogena |
| Fragilità funzionale d'insieme   | <input type="checkbox"/> |                           |
| Degrado in atto                  | <input type="checkbox"/> |                           |
| Propensione spontanea al degrado | <input type="checkbox"/> |                           |

- |   |                          |                          |
|---|--------------------------|--------------------------|
| Precarietà ambientale generale              | <input type="checkbox"/> | Vulnerabilità<br>esogena |
| Precarietà ambientale specifica             | <input type="checkbox"/> |                          |
| Degrado potenz. da attività umane probabili | <input type="checkbox"/> |                          |

Fotografia



Foto allegate cartella BI\_0233\_09

Strutture accessorie autonome

Individuazione cartografica

Vincoli "paesaggistici"

Vincoli "monumentali"

Rif. altre schede

Ulteriori riferimenti

Osservazioni

Rilevanza

**media**

Valore paesaggistico

**qualificante**

Data

30/03/2006

Nome del compilatore





N. scheda

Ente schedatore

Tipo scheda

Rif. L. G.  Cod. SITP

**Oggetto**

Definizione

Qualificazione  Cl.

Denominazione

Altra denominazione

**Cronologia**

Secolo

**Pianta**

Schema

Forma

Elementi significativi e/o decorativi

**Uso / Conservazione**

Stato di conservazione

Uso attuale

Uso storico

**Localizzazione e Riferimenti geo-topografici**

Provincia  Ambito

Comune

Località

Coord. piana est  Paesaggio locale

Coord. piana nord

**Rapporti col contesto ambientale e paesistico**

Contesto

Ruolo del bene nel paesaggi

Tipo di paesaggi

**Parametri di valutazione**

Integrità	<input checked="" type="checkbox"/>	Valore
Rarità, unicità	<input type="checkbox"/>	
Peculiarità	<input type="checkbox"/>	
Rappresentatività	<input type="checkbox"/>	
Importanza culturale generale	<input type="checkbox"/>	
Importanza storica	<input type="checkbox"/>	
Importanza formale, estetica	<input type="checkbox"/>	
Importanza sociale, di costume	<input checked="" type="checkbox"/>	
Importanza testimoniale	<input type="checkbox"/>	
Importanza visuale d'insieme	<input type="checkbox"/>	
Leggibilità dell'insieme	<input type="checkbox"/>	

Fragilità strutturale d'insieme	<input type="checkbox"/>	Vulnerabilità endogena
Fragilità funzionale d'insieme	<input type="checkbox"/>	
Degrado in atto	<input type="checkbox"/>	
Propensione spontanea al degrado	<input type="checkbox"/>	

Precarietà ambientale generale	<input type="checkbox"/>	Vulnerabilità esogena
Precarietà ambientale specifica	<input type="checkbox"/>	
Degrado potenz. da attività umane probabili	<input type="checkbox"/>	

Fotografia



Foto allegate cartella BI\_0234\_09

Strutture accessorie autonome

Individuazione cartografica

Vincoli "paesaggistici"

Vincoli "monumentali"

Rif. altre schede

Ulteriori riferimenti

Osservazioni

Rilevanza

**media**

Valore paesaggistico

**caratterizzante**

Data

30/03/2006

Nome del compilatore



N. scheda

Ente schedatore

Tipo scheda

Rif. L. G.  Cod. SITP

**Oggetto**

Definizione

Qualificazione  Cl.

Denominazione

Altra denominazione

**Cronologia**

Secolo

**Pianta**

Schema

Forma

Elementi significativi e/o decorativi

**Uso / Conservazione**

Stato di conservazione

Uso attuale

Uso storico

**Localizzazione e Riferimenti geo-topografici**

Provincia  Ambito

Comune

Località

Coord. piana est  Paesaggio locale

Coord. piana nord

**Rapporti col contesto ambientale e paesistico**

Contesto

Ruolo del bene nel paesaggi

Tipo di paesaggi

**Parametri di valutazione**

- |                                |                                     |        |
|--------------------------------|-------------------------------------|--------|
| Integrità                      | <input checked="" type="checkbox"/> | Valore |
| Rarità, unicità                | <input type="checkbox"/>            |        |
| Peculiarità                    | <input type="checkbox"/>            |        |
| Rappresentatività              | <input type="checkbox"/>            |        |
| Importanza culturale generale  | <input type="checkbox"/>            |        |
| Importanza storica             | <input type="checkbox"/>            |        |
| Importanza formale, estetica   | <input type="checkbox"/>            |        |
| Importanza sociale, di costume | <input checked="" type="checkbox"/> |        |
| Importanza testimoniale        | <input type="checkbox"/>            |        |
| Importanza visuale d'insieme   | <input type="checkbox"/>            |        |
| Leggibilità dell'insieme       | <input type="checkbox"/>            |        |

- |                                  |                                     |                           |
|----------------------------------|-------------------------------------|---------------------------|
| Fragilità strutturale d'insieme  | <input type="checkbox"/>            | Vulnerabilità<br>endogena |
| Fragilità funzionale d'insieme   | <input type="checkbox"/>            |                           |
| Degrado in atto                  | <input type="checkbox"/>            |                           |
| Propensione spontanea al degrado | <input checked="" type="checkbox"/> |                           |

- |   |                          |                          |
|---|--------------------------|--------------------------|
| Precarietà ambientale generale              | <input type="checkbox"/> | Vulnerabilità<br>esogena |
| Precarietà ambientale specifica             | <input type="checkbox"/> |                          |
| Degrado potenz. da attività umane probabili | <input type="checkbox"/> |                          |

Fotografia



Foto allegate cartella BI\_0237\_09

Strutture accessorie autonome

Individuazione cartografica

Vincoli "paesaggistici"

Vincoli "monumentali"

Rif. altre schede

Ulteriori riferimenti

Osservazioni

Rilevanza

**media**

Valore paesaggistico

**caratterizzante**

Data

30/03/2006

Nome del compilatore



N. scheda

Ente schedatore

Tipo scheda

Rif. L. G.  Cod. SITP

**Oggetto**

Definizione

Qualificazione  Cl.

Denominazione

Altra denominazione

**Cronologia**

Secolo

**Pianta**

Schema

Forma

Elementi significativi e/o decorativi

**Uso / Conservazione**

Stato di conservazione

Uso attuale

Uso storico

**Localizzazione e Riferimenti geo-topografici**

Provincia  Ambito

Comune

Località

Coord. piana est  Paesaggio locale

Coord. piana nord

**Rapporti col contesto ambientale e paesistico**

Contesto

Ruolo del bene nel paesaggi

Tipo di paesaggi

**Parametri di valutazione**

Integrità	<input type="checkbox"/>	Valore
Rarità, unicità	<input type="checkbox"/>	
Peculiarità	<input type="checkbox"/>	
Rappresentatività	<input type="checkbox"/>	
Importanza culturale generale	<input type="checkbox"/>	
Importanza storica	<input type="checkbox"/>	
Importanza formale, estetica	<input checked="" type="checkbox"/>	
Importanza sociale, di costume	<input type="checkbox"/>	
Importanza testimoniale	<input type="checkbox"/>	
Importanza visuale d'insieme	<input type="checkbox"/>	
Leggibilità dell'insieme	<input type="checkbox"/>	

Fragilità strutturale d'insieme	<input checked="" type="checkbox"/>	Vulnerabilità endogena
Fragilità funzionale d'insieme	<input checked="" type="checkbox"/>	
Degrado in atto	<input checked="" type="checkbox"/>	
Propensione spontanea al degrado	<input type="checkbox"/>	

Precarietà ambientale generale	<input type="checkbox"/>	Vulnerabilità esogena
Precarietà ambientale specifica	<input type="checkbox"/>	
Degrado potenz. da attività umane probabili	<input type="checkbox"/>	



Fotografia



Foto allegate cartella BI\_0231\_09

Strutture accessorie autonome

Individuazione cartografica

Vincoli "paesaggistici"

Vincoli "monumentali"

Rif. altre schede

Ulteriori riferimenti

Osservazioni

Rilevanza

**media**

Valore paesaggistico

**qualificante**

Data

30/03/2006

Nome del compilatore