

Ambito
9
Messina

Ambito regionale 9 ricadente
nella provincia di Messina

Beni Isolati
Paesaggio Locale n. 3



REPUBBLICA ITALIANA



Regione Siciliana

Assessorato dei Beni Culturali
e dell'Identità Siciliana
Dipartimento dei Beni Culturali
e dell'Identità Siciliana

**Soprintendenza per i Beni Culturali ed Ambientali
di Messina**

**Progetto finanziato con
P.O.R. Sicilia 2000-2006 Misura 2.02 Azione C**

**DIPARTIMENTO DEI BENI CULTURALI
E DELL'IDENTITA' SICILIANA**

Il Dirigente Generale

Sergio Alessandro

SERVIZIO PIANIFICAZIONE PAESAGGISTICA

Il Dirigente Responsabile

arch. Venera Greco

**SOPRINTENDENZA PER I BENI CULTURALI ED AMBIENTALI
DI MESSINA**

COORDINAMENTO TECNICO-SCIENTIFICO

arch. Mirella Vinci - Soprintendente per i Beni Culturali ed Ambientali
arch. Antonino Spanò Greco - Responsabile U.O.3 beni paesaggistici

CONTRIBUTI TECNICO SCIENTIFICI

Responsabile coordinamento dati
Responsabile cartografia

arch. Placido Leotta
dott. Massimo De Maria

CONSULENZA SCIENTIFICA

Sistema naturale
sottosistema abiotico
sottosistema biotico
aspetti botanici

dott. prof. Giovanni Randazzo
dott.ssa Concetta Bucca
dott.ssa Rosella Picone

Sistema antropico

arch. Emanuela Barbaro Poletti

Il Responsabile Unità Operativa 3
(arch. Antonino Spanò Greco)

Il Soprintendente
(arch. Mirella Vinci)

Patrimonio Storico Culturale

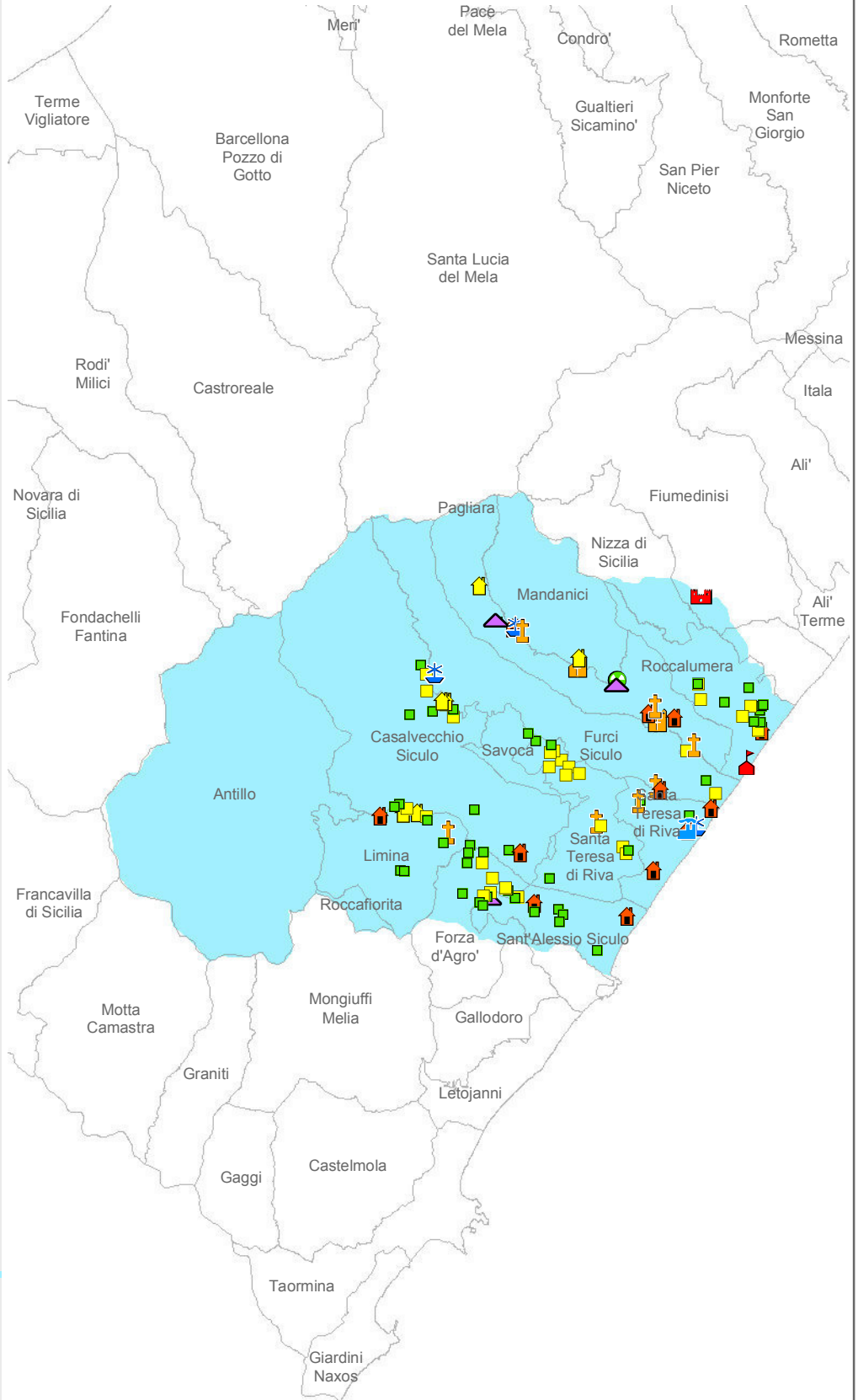
Beni Isolati: Schede di censimento

3

Paesaggio locale

*Area della catena settentrionale
(Monti Peloritani)*

Grandi valli: Pagliara, Savoca e Agrò






CONSULENTI

Ing. Tiziana Borruso




Ing. Roberto Scaffidi Abbate

Legenda Beni Isolati


Architettura militare

-  A1 - Torri
-  A2 - Bastioni, castelli, fortificazioni, ...
-  A3 - Fortini, capitanerie, carceri, caserme, ...











Architettura religiosa

-  B1 - Conventi
-  B2 - Chiese, cappelle
-  B3 - Cimiteri




Architettura residenziale

-  C1 - Ville, villini e palazzetti

Architettura produttiva

-  D1 - Bagli
-  D1n - Insediamenti rurali
-  D2 - Case rurali, magazzini
-  D3 - Cantine, oleifici, palmenti, stabilimenti enologici
-  D4 - Mulini
-  D5 - Abbeveratoi, serbatoi, fontane
-  D6 - Tonnare
-  D8 - Cave, miniere, solfare
-  D9 - Calcare, fornaci, forni, stazzoni, ...
-  D10 - Insediamenti produttivi

Attrezzature e servizi

-  E4 - Alberghi
-  E5 - Servizi
-  E6 - Fari, lanterne
-  E7 - Ponti
-  E8 - Casello ferroviario
-  F1 - Fiumara d'arte
-  F2 - Cuburi

Beni Isolati

CODICE	VALORE	RILEVANZA
<i>Comune di FIUMEDINISI</i>		
Classe A2		
BI_0123_09	qualificante	molto alta
<i>Comune di FORZA D'AGRO'</i>		
Classe -		
BI_0046_09	-	-
Classe D1_N		
BI_0044_09	caratterizzante	media
BI_0045_09	caratterizzante	media
BI_0051_09	caratterizzante	media
Classe D2		
BI_0043_09	caratterizzante	media
BI_0054_09	qualificante	media
Classe E7		
BI_0048_09	qualificante	media
<i>Comune di FURCI SICULO</i>		
Classe B2		
BI_0082_09	caratterizzante	alta
Classe C1		
BI_0083_09	caratterizzante	alta
Classe D1_N		
BI_0085_09	caratterizzante	media
BI_0088_09	caratterizzante	media
Classe D2		
BI_0084_09	caratterizzante	media
<i>Comune di LIMINA</i>		
Classe D2		
BI_0055_09	caratterizzante	media
BI_0056_09	caratterizzante	media
<i>Comune di MANDANICI</i>		
Classe B1		
BI_0097_09	caratterizzante	alta
Classe D1		
BI_0096_09	caratterizzante	media
Classe E7		
BI_0094_09	caratterizzante	media
<i>Comune di PAGLIARA</i>		
Classe B1		
BI_0090_09	caratterizzante	molto alta
Classe B2		
BI_0087_09	caratterizzante	media
Classe C1		
BI_0089_09	caratterizzante	alta
BI_0091_09	caratterizzante	alta
Classe D4		
BI_0095_09	caratterizzante	alta

CODICE	VALORE	RILEVANZA
--------	--------	-----------

Comune di ROCCALUMERA

Classe A1

BI_0086_09	caratterizzante	alta
------------	-----------------	------

Classe C1

BI_0128_09	caratterizzante	alta
------------	-----------------	------

Classe D1_N

BI_0129_09	caratterizzante	media
------------	-----------------	-------

BI_0132_09	qualificante	media
------------	--------------	-------

BI_0133_09	caratterizzante	media
------------	-----------------	-------

BI_0136_09	qualificante	media
------------	--------------	-------

BI_0138_09	caratterizzante	media
------------	-----------------	-------

Classe D2

BI_0130_09	qualificante	media
------------	--------------	-------

BI_0131_09	caratterizzante	media
------------	-----------------	-------

BI_0134_09	caratterizzante	media
------------	-----------------	-------

BI_0135_09	caratterizzante	media
------------	-----------------	-------

BI_0139_09	caratterizzante	media
------------	-----------------	-------

BI_0140_09	caratterizzante	media
------------	-----------------	-------

BI_0141_09	qualificante	media
------------	--------------	-------

BI_0142_09	qualificante	media
------------	--------------	-------

Comune di SANTA TERESA DI RIVA

Classe B2

BI_0062_09	qualificante	media
------------	--------------	-------

BI_0076_09	qualificante	alta
------------	--------------	------

Classe C1

BI_0057_09	qualificante	media
------------	--------------	-------

BI_0078_09	qualificante	molto alta
------------	--------------	------------

BI_0081_09	qualificante	molto alta
------------	--------------	------------

Classe D1_N

BI_0058_09	caratterizzante	media
------------	-----------------	-------

BI_0060_09	caratterizzante	media
------------	-----------------	-------

BI_0061_09	caratterizzante	media
------------	-----------------	-------

BI_0063_09	caratterizzante	alta
------------	-----------------	------

BI_0064_09	qualificante	media
------------	--------------	-------

BI_0066_09	qualificante	media
------------	--------------	-------

BI_0067_09	caratterizzante	media
------------	-----------------	-------

BI_0068_09	caratterizzante	media
------------	-----------------	-------

BI_0070_09	qualificante	media
------------	--------------	-------

BI_0071_09	qualificante	media
------------	--------------	-------

Classe D10

BI_0079_09	qualificante	molto alta
------------	--------------	------------

Classe D2

BI_0059_09	caratterizzante	media
------------	-----------------	-------

BI_0072_09	caratterizzante	media
------------	-----------------	-------

BI_0073_09	caratterizzante	media
------------	-----------------	-------

BI_0075_09	caratterizzante	media
------------	-----------------	-------

BI_0077_09	caratterizzante	media
------------	-----------------	-------

BI_0475_09	caratterizzante	media
------------	-----------------	-------

CODICE	VALORE	RILEVANZA
Classe D5		
BI_0080_09	caratterizzante	alta
Comune di SANT'ALESSIO SICULO		
Classe C1		
BI_0013_09	qualificante	media
BI_0433_09	qualificante	media
Classe D1_N		
BI_0042_09	caratterizzante	media
BI_0049_09	qualificante	media
Classe D2		
BI_0003_09	caratterizzante	media
BI_0033_09	caratterizzante	media
BI_0050_09	caratterizzante	media
BI_0052_09	qualificante	media
BI_0053_09	qualificante	media
BI_0432_09	caratterizzante	media
BI_0443_09	caratterizzante	media
BI_0454_09	caratterizzante	media
BI_0465_09	caratterizzante	media
Comune di SAVOCA		
Classe D2		
BI_0074_09	caratterizzante	media



N. scheda

Ente schedatore

Tipo scheda

Rif. L. G. Cod. SITP

Oggetto

Definizione

Qualificazione Cl.

Denominazione

Altra denominazione

Cronologia

Secolo

Pianta

Schema

Forma

Elementi significativi e/o decorativi

Uso / Conservazione

Stato di conservazione

Uso attuale

Uso storico

Localizzazione e Riferimenti geo-topografici

Provincia Ambito

Comune

Località

Coord. piana est Paesaggio locale

Coord. piana nord

Rapporti col contesto ambientale e paesistico

Contesto

Ruolo del bene nel paesaggi

Tipo di paesaggi

Parametri di valutazione

- | | | |
|--------------------------------|-------------------------------------|--------|
| Integrità | <input type="checkbox"/> | Valore |
| Rarità, unicità | <input type="checkbox"/> | |
| Peculiarità | <input type="checkbox"/> | |
| Rappresentatività | <input checked="" type="checkbox"/> | |
| Importanza culturale generale | <input type="checkbox"/> | |
| Importanza storica | <input checked="" type="checkbox"/> | |
| Importanza formale, estetica | <input type="checkbox"/> | |
| Importanza sociale, di costume | <input checked="" type="checkbox"/> | |
| Importanza testimoniale | <input checked="" type="checkbox"/> | |
| Importanza visuale d'insieme | <input type="checkbox"/> | |
| Leggibilità dell'insieme | <input type="checkbox"/> | |

- | | | |
|----------------------------------|-------------------------------------|---------------------------|
| Fragilità strutturale d'insieme | <input checked="" type="checkbox"/> | Vulnerabilità
endogena |
| Fragilità funzionale d'insieme | <input checked="" type="checkbox"/> | |
| Degrado in atto | <input checked="" type="checkbox"/> | |
| Propensione spontanea al degrado | <input checked="" type="checkbox"/> | |

- | | | |
|---|-------------------------------------|--------------------------|
| Precarietà ambientale generale | <input checked="" type="checkbox"/> | Vulnerabilità
esogena |
| Precarietà ambientale specifica | <input type="checkbox"/> | |
| Degrado potenz. da attività umane probabili | <input type="checkbox"/> | |

Fotografia




Foto allegate cartella BI_0123_09

Strutture accessorie autonome

Individuazione cartografica

Vincoli "paesaggistici"

Vincoli "monumentali"

Rif. altre schede

Ulteriori riferimenti

Osservazioni

Rilevanza

molto alta

Valore paesaggistico

qualificante

Data

07/03/2006

Nome del compilatore



N. scheda

Ente schedatore

Tipo scheda

Rif. L. G. Cod. SITP

Oggetto

Definizione

Qualificazione Cl.

Denominazione

Altra denominazione

Cronologia

Secolo

Pianta

Schema

Forma

Elementi significativi e/o decorativi

Uso / Conservazione

Stato di conservazione

Uso attuale

Uso storico

Localizzazione e Riferimenti geo-topografici

Provincia Ambito

Comune

Località

Coord. piana est

Paesaggio locale

Coord. piana nord

Rapporti col contesto ambientale e paesistico

Contesto

Ruolo del bene nel paesaggi

Tipo di paesaggi

Parametri di valutazione

- Integrità
- Rarità, unicità
- Peculiarità
- Rappresentatività
- Importanza culturale generale
- Importanza storica
- Importanza formale, estetica
- Importanza sociale, di costume
- Importanza testimoniale
- Importanza visuale d'insieme
- Leggibilità dell'insieme

Valore

- Fragilità strutturale d'insieme
- Fragilità funzionale d'insieme
- Degrado in atto
- Propensione spontanea al degrado

Vulnerabilità endogena

- Precarietà ambientale generale
- Precarietà ambientale specifica
- Degrado potenz. da attività umane probabili

Vulnerabilità esogena

Fotografia



Foto allegate cartella BI_0046_09

Strutture accessorie autonome

Individuazione cartografica

Vincoli "paesaggistici"

Vincoli "monumentali"

Rif. altre schede

Ulteriori riferimenti

Osservazioni

Rilevanza

Valore paesaggistico

Data

04/03/2006

Nome del compilatore



N. scheda

Ente schedatore

Tipo scheda

Rif. L. G. Cod. SITP

Oggetto

Definizione

Qualificazione Cl.

Denominazione

Altra denominazione

Cronologia

Secolo

Pianta

Schema

Forma

Elementi significativi e/o decorativi

Uso / Conservazione

Stato di conservazione

Uso attuale

Uso storico

Localizzazione e Riferimenti geo-topografici

Provincia Ambito

Comune

Località

Coord. piana est Paesaggio locale

Coord. piana nord

Rapporti col contesto ambientale e paesistico

Contesto

Ruolo del bene nel paesaggi

Tipo di paesaggi

Parametri di valutazione

- | | | |
|--------------------------------|-------------------------------------|--------|
| Integrità | <input type="checkbox"/> | Valore |
| Rarità, unicità | <input type="checkbox"/> | |
| Peculiarità | <input type="checkbox"/> | |
| Rappresentatività | <input checked="" type="checkbox"/> | |
| Importanza culturale generale | <input type="checkbox"/> | |
| Importanza storica | <input type="checkbox"/> | |
| Importanza formale, estetica | <input type="checkbox"/> | |
| Importanza sociale, di costume | <input type="checkbox"/> | |
| Importanza testimoniale | <input checked="" type="checkbox"/> | |
| Importanza visuale d'insieme | <input type="checkbox"/> | |
| Leggibilità dell'insieme | <input type="checkbox"/> | |

- | | | |
|----------------------------------|-------------------------------------|---------------------------|
| Fragilità strutturale d'insieme | <input checked="" type="checkbox"/> | Vulnerabilità
endogena |
| Fragilità funzionale d'insieme | <input checked="" type="checkbox"/> | |
| Degrado in atto | <input checked="" type="checkbox"/> | |
| Propensione spontanea al degrado | <input type="checkbox"/> | |

- | | | |
|---|--------------------------|--------------------------|
| Precarietà ambientale generale | <input type="checkbox"/> | Vulnerabilità
esogena |
| Precarietà ambientale specifica | <input type="checkbox"/> | |
| Degrado potenz. da attività umane probabili | <input type="checkbox"/> | |

Fotografia



Foto allegate cartella BI_0044_09

Strutture accessorie autonome

Individuazione cartografica

Vincoli "paesaggistici"

Vincoli "monumentali"

Rif. altre schede

Ulteriori riferimenti

Osservazioni

Rilevanza

media

Valore paesaggistico

caratterizzante

Data

05/03/2006

Nome del compilatore



N. scheda

Ente schedatore

Tipo scheda

Rif. L. G. Cod. SITP

Oggetto

Definizione

Qualificazione Cl.

Denominazione

Altra denominazione

Cronologia

Secolo

Pianta

Schema

Forma

Elementi significativi e/o decorativi

Uso / Conservazione

Stato di conservazione

Uso attuale

Uso storico

Localizzazione e Riferimenti geo-topografici

Provincia Ambito

Comune

Località

Coord. piana est Paesaggio locale

Coord. piana nord

Rapporti col contesto ambientale e paesistico

Contesto

Ruolo del bene nel paesaggi

Tipo di paesaggi

Parametri di valutazione

Integrità	<input type="checkbox"/>
Rarità, unicità	<input type="checkbox"/>
Peculiarità	<input type="checkbox"/>
Rappresentatività	<input checked="" type="checkbox"/>
Importanza culturale generale	<input type="checkbox"/>
Importanza storica	<input type="checkbox"/>
Importanza formale, estetica	<input type="checkbox"/>
Importanza sociale, di costume	<input type="checkbox"/>
Importanza testimoniale	<input checked="" type="checkbox"/>
Importanza visuale d'insieme	<input type="checkbox"/>
Leggibilità dell'insieme	<input type="checkbox"/>

Valore

Fragilità strutturale d'insieme	<input checked="" type="checkbox"/>
Fragilità funzionale d'insieme	<input checked="" type="checkbox"/>
Degrado in atto	<input type="checkbox"/>
Propensione spontanea al degrado	<input checked="" type="checkbox"/>

Vulnerabilità
endogena

Precarietà ambientale generale	<input type="checkbox"/>
Precarietà ambientale specifica	<input type="checkbox"/>
Degrado potenz. da attività umane probabili	<input type="checkbox"/>

Vulnerabilità
esogena

Fotografia



Foto allegate cartella BI_0045_09

Strutture accessorie autonome

Individuazione cartografica

Vincoli "paesaggistici"

Vincoli "monumentali"

Rif. altre schede

Ulteriori riferimenti

Osservazioni

Rilevanza

media

Valore paesaggistico

caratterizzante

Data

05/03/2006

Nome del compilatore



N. scheda

Ente schedatore

Tipo scheda

Rif. L. G. Cod. SITP

Oggetto

Definizione

Qualificazione Cl.

Denominazione

Altra denominazione

Cronologia

Secolo

Pianta

Schema

Forma

Elementi significativi e/o decorativi

Uso / Conservazione

Stato di conservazione

Uso attuale

Uso storico

Localizzazione e Riferimenti geo-topografici

Provincia Ambito

Comune

Località

Coord. piana est Paesaggio locale

Coord. piana nord

Rapporti col contesto ambientale e paesistico

Contesto

Ruolo del bene nel paesaggi

Tipo di paesaggi

Parametri di valutazione

Integrità	<input type="checkbox"/>	Valore
Rarità, unicità	<input type="checkbox"/>	
Peculiarità	<input type="checkbox"/>	
Rappresentatività	<input checked="" type="checkbox"/>	
Importanza culturale generale	<input type="checkbox"/>	
Importanza storica	<input type="checkbox"/>	
Importanza formale, estetica	<input type="checkbox"/>	
Importanza sociale, di costume	<input type="checkbox"/>	
Importanza testimoniale	<input checked="" type="checkbox"/>	
Importanza visuale d'insieme	<input type="checkbox"/>	
Leggibilità dell'insieme	<input type="checkbox"/>	

Fragilità strutturale d'insieme	<input checked="" type="checkbox"/>	Vulnerabilità endogena
Fragilità funzionale d'insieme	<input type="checkbox"/>	
Degrado in atto	<input checked="" type="checkbox"/>	
Propensione spontanea al degrado	<input checked="" type="checkbox"/>	

Precarietà ambientale generale	<input type="checkbox"/>	Vulnerabilità esogena
Precarietà ambientale specifica	<input type="checkbox"/>	
Degrado potenz. da attività umane probabili	<input type="checkbox"/>	

Fotografia



Foto allegate cartella BI_0051_09

Strutture accessorie autonome

Individuazione cartografica

Vincoli "paesaggistici"

Vincoli "monumentali"

Rif. altre schede

Ulteriori riferimenti

Osservazioni

Rilevanza

media

Valore paesaggistico

caratterizzante

Data

05/03/2006

Nome del compilatore



N. scheda

Ente schedatore

Tipo scheda

Rif. L. G. Cod. SITP

Oggetto

Definizione

Qualificazione Cl.

Denominazione

Altra denominazione

Cronologia

Secolo

Pianta

Schema

Forma

Elementi significativi e/o decorativi

Uso / Conservazione

Stato di conservazione

Uso attuale

Uso storico

Localizzazione e Riferimenti geo-topografici

Provincia Ambito

Comune

Località

Coord. piana est Paesaggio locale

Coord. piana nord

Rapporti col contesto ambientale e paesistico

Contesto

Ruolo del bene nel paesaggi

Tipo di paesaggi

Parametri di valutazione

- | | | |
|--------------------------------|-------------------------------------|--------|
| Integrità | <input type="checkbox"/> | Valore |
| Rarità, unicità | <input type="checkbox"/> | |
| Peculiarità | <input type="checkbox"/> | |
| Rappresentatività | <input checked="" type="checkbox"/> | |
| Importanza culturale generale | <input type="checkbox"/> | |
| Importanza storica | <input type="checkbox"/> | |
| Importanza formale, estetica | <input type="checkbox"/> | |
| Importanza sociale, di costume | <input type="checkbox"/> | |
| Importanza testimoniale | <input checked="" type="checkbox"/> | |
| Importanza visuale d'insieme | <input type="checkbox"/> | |
| Leggibilità dell'insieme | <input checked="" type="checkbox"/> | |

- | | | |
|----------------------------------|-------------------------------------|---------------------------|
| Fragilità strutturale d'insieme | <input checked="" type="checkbox"/> | Vulnerabilità
endogena |
| Fragilità funzionale d'insieme | <input checked="" type="checkbox"/> | |
| Degrado in atto | <input checked="" type="checkbox"/> | |
| Propensione spontanea al degrado | <input type="checkbox"/> | |

- | | | |
|---|--------------------------|--------------------------|
| Precarietà ambientale generale | <input type="checkbox"/> | Vulnerabilità
esogena |
| Precarietà ambientale specifica | <input type="checkbox"/> | |
| Degrado potenz. da attività umane probabili | <input type="checkbox"/> | |

Fotografia



Foto allegate cartella BI_0043_09

Strutture accessorie autonome

Individuazione cartografica

Vincoli "paesaggistici"

Vincoli "monumentali"

Rif. altre schede

Ulteriori riferimenti

Osservazioni

Rilevanza

media

Valore paesaggistico

caratterizzante

Data

05/03/2006

Nome del compilatore



N. scheda

Ente schedatore

Tipo scheda

Rif. L. G. Cod. SITP

Oggetto

Definizione

Qualificazione Cl.

Denominazione

Altra denominazione

Cronologia

Secolo

Pianta

Schema

Forma

Elementi significativi e/o decorativi

Uso / Conservazione

Stato di conservazione

Uso attuale

Uso storico

Localizzazione e Riferimenti geo-topografici

Provincia Ambito

Comune

Località

Coord. piana est Paesaggio locale

Coord. piana nord

Rapporti col contesto ambientale e paesistico

Contesto

Ruolo del bene nel paesaggi

Tipo di paesaggi

Parametri di valutazione

Integrità	<input type="checkbox"/>	Valore
Rarità, unicità	<input type="checkbox"/>	
Peculiarità	<input type="checkbox"/>	
Rappresentatività	<input checked="" type="checkbox"/>	
Importanza culturale generale	<input type="checkbox"/>	
Importanza storica	<input type="checkbox"/>	
Importanza formale, estetica	<input type="checkbox"/>	
Importanza sociale, di costume	<input type="checkbox"/>	
Importanza testimoniale	<input checked="" type="checkbox"/>	
Importanza visuale d'insieme	<input type="checkbox"/>	
Leggibilità dell'insieme	<input type="checkbox"/>	

Fragilità strutturale d'insieme	<input checked="" type="checkbox"/>	Vulnerabilità endogena
Fragilità funzionale d'insieme	<input checked="" type="checkbox"/>	
Degrado in atto	<input checked="" type="checkbox"/>	
Propensione spontanea al degrado	<input type="checkbox"/>	

Precarietà ambientale generale	<input type="checkbox"/>	Vulnerabilità esogena
Precarietà ambientale specifica	<input type="checkbox"/>	
Degrado potenz. da attività umane probabili	<input type="checkbox"/>	

Fotografia



Foto allegate cartella BI_0054_09

Strutture accessorie autonome

Individuazione cartografica

Vincoli "paesaggistici"

Vincoli "monumentali"

Rif. altre schede

Ulteriori riferimenti

Osservazioni

Rilevanza

media

Valore paesaggistico

qualificante

Data

05/03/2006

Nome del compilatore



N. scheda

Ente schedatore

Tipo scheda

Rif. L. G. Cod. SITP

Oggetto

Definizione

Qualificazione Cl.

Denominazione

Altra denominazione

Cronologia

Secolo

Pianta

Schema

Forma

Elementi significativi e/o decorativi

Uso / Conservazione

Stato di conservazione

Uso attuale

Uso storico

Localizzazione e Riferimenti geo-topografici

Provincia Ambito

Comune

Località

Coord. piana est Paesaggio locale

Coord. piana nord

Rapporti col contesto ambientale e paesistico

Contesto

Ruolo del bene nel paesaggi

Tipo di paesaggi

Parametri di valutazione

- | | | |
|--------------------------------|-------------------------------------|--------|
| Integrità | <input checked="" type="checkbox"/> | Valore |
| Rarità, unicità | <input type="checkbox"/> | |
| Peculiarità | <input type="checkbox"/> | |
| Rappresentatività | <input type="checkbox"/> | |
| Importanza culturale generale | <input type="checkbox"/> | |
| Importanza storica | <input type="checkbox"/> | |
| Importanza formale, estetica | <input type="checkbox"/> | |
| Importanza sociale, di costume | <input type="checkbox"/> | |
| Importanza testimoniale | <input type="checkbox"/> | |
| Importanza visuale d'insieme | <input checked="" type="checkbox"/> | |
| Leggibilità dell'insieme | <input type="checkbox"/> | |

- | | | |
|----------------------------------|-------------------------------------|---------------------------|
| Fragilità strutturale d'insieme | <input type="checkbox"/> | Vulnerabilità
endogena |
| Fragilità funzionale d'insieme | <input type="checkbox"/> | |
| Degrado in atto | <input type="checkbox"/> | |
| Propensione spontanea al degrado | <input checked="" type="checkbox"/> | |

- | | | |
|---|--------------------------|--------------------------|
| Precarietà ambientale generale | <input type="checkbox"/> | Vulnerabilità
esogena |
| Precarietà ambientale specifica | <input type="checkbox"/> | |
| Degrado potenz. da attività umane probabili | <input type="checkbox"/> | |

Fotografia



Foto allegate cartella BI_0048_09

Strutture accessorie autonome

Individuazione cartografica

Vincoli "paesaggistici"

Vincoli "monumentali"

Rif. altre schede

Ulteriori riferimenti

Osservazioni

Rilevanza

media

Valore paesaggistico

qualificante

Data

05/03/2006

Nome del compilatore



N. scheda

Ente schedatore

Tipo scheda

Rif. L. G. Cod. SITP

Oggetto

Definizione

Qualificazione Cl.

Denominazione

Altra denominazione

Cronologia

Secolo

Pianta

Schema

Forma

Elementi significativi e/o decorativi

Uso / Conservazione

Stato di conservazione

Uso attuale

Uso storico

Localizzazione e Riferimenti geo-topografici

Provincia Ambito

Comune

Località

Coord. piana est Paesaggio locale

Coord. piana nord

Rapporti col contesto ambientale e paesistico

Contesto

Ruolo del bene nel paesaggi

Tipo di paesaggi

Parametri di valutazione

- | | | |
|--------------------------------|-------------------------------------|--------|
| Integrità | <input checked="" type="checkbox"/> | Valore |
| Rarità, unicità | <input type="checkbox"/> | |
| Peculiarità | <input type="checkbox"/> | |
| Rappresentatività | <input type="checkbox"/> | |
| Importanza culturale generale | <input type="checkbox"/> | |
| Importanza storica | <input type="checkbox"/> | |
| Importanza formale, estetica | <input type="checkbox"/> | |
| Importanza sociale, di costume | <input checked="" type="checkbox"/> | |
| Importanza testimoniale | <input checked="" type="checkbox"/> | |
| Importanza visuale d'insieme | <input type="checkbox"/> | |
| Leggibilità dell'insieme | <input type="checkbox"/> | |

- | | | |
|----------------------------------|--------------------------|---------------------------|
| Fragilità strutturale d'insieme | <input type="checkbox"/> | Vulnerabilità
endogena |
| Fragilità funzionale d'insieme | <input type="checkbox"/> | |
| Degrado in atto | <input type="checkbox"/> | |
| Propensione spontanea al degrado | <input type="checkbox"/> | |

- | | | |
|---|--------------------------|--------------------------|
| Precarietà ambientale generale | <input type="checkbox"/> | Vulnerabilità
esogena |
| Precarietà ambientale specifica | <input type="checkbox"/> | |
| Degrado potenz. da attività umane probabili | <input type="checkbox"/> | |

Fotografia



Foto allegate cartella BI_0082_09

Strutture accessorie autonome

Individuazione cartografica

Vincoli "paesaggistici"

Vincoli "monumentali"

Rif. altre schede

Ulteriori riferimenti

Osservazioni

Rilevanza

alta

Valore paesaggistico

caratterizzante

Data

06/03/2006

Nome del compilatore



N. scheda

Ente schedatore

Tipo scheda

Rif. L. G. Cod. SITP

Oggetto

Definizione

Qualificazione Cl.

Denominazione

Altra denominazione

Cronologia

Secolo

Pianta

Schema

Forma

Elementi significativi e/o decorativi

Uso / Conservazione

Stato di conservazione

Uso attuale

Uso storico

Localizzazione e Riferimenti geo-topografici

Provincia Ambito

Comune

Località

Coord. piana est Paesaggio locale

Coord. piana nord

Rapporti col contesto ambientale e paesistico

Contesto

Ruolo del bene nel paesaggi

Tipo di paesaggi

Parametri di valutazione

- | | | |
|--------------------------------|-------------------------------------|--------|
| Integrità | <input checked="" type="checkbox"/> | Valore |
| Rarità, unicità | <input type="checkbox"/> | |
| Peculiarità | <input type="checkbox"/> | |
| Rappresentatività | <input checked="" type="checkbox"/> | |
| Importanza culturale generale | <input type="checkbox"/> | |
| Importanza storica | <input type="checkbox"/> | |
| Importanza formale, estetica | <input type="checkbox"/> | |
| Importanza sociale, di costume | <input type="checkbox"/> | |
| Importanza testimoniale | <input checked="" type="checkbox"/> | |
| Importanza visuale d'insieme | <input checked="" type="checkbox"/> | |
| Leggibilità dell'insieme | <input type="checkbox"/> | |

- | | | |
|----------------------------------|--------------------------|---------------------------|
| Fragilità strutturale d'insieme | <input type="checkbox"/> | Vulnerabilità
endogena |
| Fragilità funzionale d'insieme | <input type="checkbox"/> | |
| Degrado in atto | <input type="checkbox"/> | |
| Propensione spontanea al degrado | <input type="checkbox"/> | |

- | | | |
|---|--------------------------|--------------------------|
| Precarietà ambientale generale | <input type="checkbox"/> | Vulnerabilità
esogena |
| Precarietà ambientale specifica | <input type="checkbox"/> | |
| Degrado potenz. da attività umane probabili | <input type="checkbox"/> | |

Fotografia



Foto allegate cartella BI_0083_09

Strutture accessorie autonome

Individuazione cartografica

Vincoli "paesaggistici"

Vincoli "monumentali"

Rif. altre schede

Ulteriori riferimenti

Osservazioni

Rilevanza

alta

Valore paesaggistico

caratterizzante

Data

06/03/2006

Nome del compilatore



N. scheda

Ente schedatore

Tipo scheda

Rif. L. G. Cod. SITP

Oggetto

Definizione

Qualificazione Cl.

Denominazione

Altra denominazione

Cronologia

Secolo

Pianta

Schema

Forma

Elementi significativi e/o decorativi

Uso / Conservazione

Stato di conservazione

Uso attuale

Uso storico

Localizzazione e Riferimenti geo-topografici

Provincia Ambito

Comune

Località

Coord. piana est Paesaggio locale

Coord. piana nord

Rapporti col contesto ambientale e paesistico

Contesto

Ruolo del bene nel paesaggi

Tipo di paesaggi

Parametri di valutazione

- Integrità
- Rarità, unicità
- Peculiarità
- Rappresentatività
- Importanza culturale generale
- Importanza storica
- Importanza formale, estetica
- Importanza sociale, di costume
- Importanza testimoniale
- Importanza visuale d'insieme
- Leggibilità dell'insieme

Valore

- Fragilità strutturale d'insieme
- Fragilità funzionale d'insieme
- Degrado in atto
- Propensione spontanea al degrado

Vulnerabilità
endogena

- Precarietà ambientale generale
- Precarietà ambientale specifica
- Degrado potenz. da attività umane probabili

Vulnerabilità
esogena

Fotografia



Foto allegate cartella BI_0085_09

Strutture accessorie autonome

Individuazione cartografica

Vincoli "paesaggistici"

Vincoli "monumentali"

Rif. altre schede

Ulteriori riferimenti

Osservazioni

Rilevanza

media

Valore paesaggistico

caratterizzante

Data

06/03/2006

Nome del compilatore



N. scheda

Ente schedatore

Tipo scheda

Rif. L. G. Cod. SITP

Oggetto

Definizione

Qualificazione Cl.

Denominazione

Altra denominazione

Cronologia

Secolo

Pianta

Schema

Forma

Elementi significativi e/o decorativi

Uso / Conservazione

Stato di conservazione

Uso attuale

Uso storico

Localizzazione e Riferimenti geo-topografici

Provincia Ambito

Comune

Località

Coord. piana est Paesaggio locale

Coord. piana nord

Rapporti col contesto ambientale e paesistico

Contesto

Ruolo del bene nel paesaggi

Tipo di paesaggi

Parametri di valutazione

Integrità	<input type="checkbox"/>	Valore
Rarità, unicità	<input type="checkbox"/>	
Peculiarità	<input type="checkbox"/>	
Rappresentatività	<input type="checkbox"/>	
Importanza culturale generale	<input type="checkbox"/>	
Importanza storica	<input type="checkbox"/>	
Importanza formale, estetica	<input type="checkbox"/>	
Importanza sociale, di costume	<input type="checkbox"/>	
Importanza testimoniale	<input checked="" type="checkbox"/>	
Importanza visuale d'insieme	<input checked="" type="checkbox"/>	
Leggibilità dell'insieme	<input type="checkbox"/>	

Fragilità strutturale d'insieme	<input checked="" type="checkbox"/>	Vulnerabilità endogena
Fragilità funzionale d'insieme	<input checked="" type="checkbox"/>	
Degrado in atto	<input checked="" type="checkbox"/>	
Propensione spontanea al degrado	<input checked="" type="checkbox"/>	

Precarietà ambientale generale	<input checked="" type="checkbox"/>	Vulnerabilità esogena
Precarietà ambientale specifica	<input checked="" type="checkbox"/>	
Degrado potenz. da attività umane probabili	<input checked="" type="checkbox"/>	

Fotografia



Foto allegate cartella BI_0088_09

Strutture accessorie autonome

Individuazione cartografica

Vincoli "paesaggistici"

Vincoli "monumentali"

Rif. altre schede

Ulteriori riferimenti

Osservazioni

Rilevanza

media

Valore paesaggistico

caratterizzante

Data

06/03/2006

Nome del compilatore



N. scheda

Ente schedatore

Tipo scheda

Rif. L. G. Cod. SITP

Oggetto

Definizione

Qualificazione Cl.

Denominazione

Altra denominazione

Cronologia

Secolo

Pianta

Schema

Forma

Elementi significativi e/o decorativi

Uso / Conservazione

Stato di conservazione

Uso attuale

Uso storico

Localizzazione e Riferimenti geo-topografici

Provincia Ambito

Comune

Località

Coord. piana est Paesaggio locale

Coord. piana nord

Rapporti col contesto ambientale e paesistico

Contesto

Ruolo del bene nel paesaggi

Tipo di paesaggi

Parametri di valutazione

- | | | |
|--------------------------------|-------------------------------------|--------|
| Integrità | <input type="checkbox"/> | Valore |
| Rarità, unicità | <input type="checkbox"/> | |
| Peculiarità | <input type="checkbox"/> | |
| Rappresentatività | <input checked="" type="checkbox"/> | |
| Importanza culturale generale | <input type="checkbox"/> | |
| Importanza storica | <input type="checkbox"/> | |
| Importanza formale, estetica | <input type="checkbox"/> | |
| Importanza sociale, di costume | <input type="checkbox"/> | |
| Importanza testimoniale | <input checked="" type="checkbox"/> | |
| Importanza visuale d'insieme | <input type="checkbox"/> | |
| Leggibilità dell'insieme | <input type="checkbox"/> | |

- | | | |
|----------------------------------|-------------------------------------|---------------------------|
| Fragilità strutturale d'insieme | <input checked="" type="checkbox"/> | Vulnerabilità
endogena |
| Fragilità funzionale d'insieme | <input checked="" type="checkbox"/> | |
| Degrado in atto | <input checked="" type="checkbox"/> | |
| Propensione spontanea al degrado | <input checked="" type="checkbox"/> | |

- | | | |
|---|-------------------------------------|--------------------------|
| Precarietà ambientale generale | <input checked="" type="checkbox"/> | Vulnerabilità
esogena |
| Precarietà ambientale specifica | <input type="checkbox"/> | |
| Degrado potenz. da attività umane probabili | <input checked="" type="checkbox"/> | |

Fotografia



Foto allegate cartella BI_0084_09

Strutture accessorie autonome

magazzino

Vincoli "paesaggistici"

Vincoli "monumentali"

Rif. altre schede

Ulteriori riferimenti

Individuazione cartografica

Osservazioni

Rilevanza

media

Valore paesaggistico

caratterizzante

Data

06/03/2006

Nome del compilatore



N. scheda

Ente schedatore

Tipo scheda

Rif. L. G. Cod. SITP

Oggetto

Definizione

Qualificazione Cl.

Denominazione

Altra denominazione

Cronologia

Secolo

Pianta

Schema

Forma

Elementi significativi e/o decorativi

Uso / Conservazione

Stato di conservazione

Uso attuale

Uso storico

Localizzazione e Riferimenti geo-topografici

Provincia Ambito

Comune

Località

Coord. piana est Paesaggio locale

Coord. piana nord

Rapporti col contesto ambientale e paesistico

Contesto

Ruolo del bene nel paesaggi

Tipo di paesaggi

Parametri di valutazione

- | | | |
|--------------------------------|-------------------------------------|--------|
| Integrità | <input type="checkbox"/> | Valore |
| Rarità, unicità | <input type="checkbox"/> | |
| Peculiarità | <input type="checkbox"/> | |
| Rappresentatività | <input checked="" type="checkbox"/> | |
| Importanza culturale generale | <input type="checkbox"/> | |
| Importanza storica | <input type="checkbox"/> | |
| Importanza formale, estetica | <input type="checkbox"/> | |
| Importanza sociale, di costume | <input type="checkbox"/> | |
| Importanza testimoniale | <input checked="" type="checkbox"/> | |
| Importanza visuale d'insieme | <input type="checkbox"/> | |
| Leggibilità dell'insieme | <input type="checkbox"/> | |

- | | | |
|----------------------------------|-------------------------------------|---------------------------|
| Fragilità strutturale d'insieme | <input checked="" type="checkbox"/> | Vulnerabilità
endogena |
| Fragilità funzionale d'insieme | <input checked="" type="checkbox"/> | |
| Degrado in atto | <input checked="" type="checkbox"/> | |
| Propensione spontanea al degrado | <input type="checkbox"/> | |

- | | | |
|---|--------------------------|--------------------------|
| Precarietà ambientale generale | <input type="checkbox"/> | Vulnerabilità
esogena |
| Precarietà ambientale specifica | <input type="checkbox"/> | |
| Degrado potenz. da attività umane probabili | <input type="checkbox"/> | |

Fotografia



Foto allegate cartella BI_0055_09

Strutture accessorie autonome

Individuazione cartografica

Vincoli "paesaggistici"

Vincoli "monumentali"

Rif. altre schede

Ulteriori riferimenti

Osservazioni

Rilevanza

media

Valore paesaggistico

caratterizzante

Data

05/03/2006

Nome del compilatore



N. scheda

Ente schedatore

Tipo scheda

Rif. L. G. Cod. SITP

Oggetto

Definizione

Qualificazione Cl.

Denominazione

Altra denominazione

Cronologia

Secolo

Pianta

Schema

Forma

Elementi significativi e/o decorativi

Uso / Conservazione

Stato di conservazione

Uso attuale

Uso storico

Localizzazione e Riferimenti geo-topografici

Provincia Ambito

Comune

Località

Coord. piana est Paesaggio locale

Coord. piana nord

Rapporti col contesto ambientale e paesistico

Contesto

Ruolo del bene nel paesaggi

Tipo di paesaggi

Parametri di valutazione

Integrità	<input type="checkbox"/>	Valore
Rarità, unicità	<input type="checkbox"/>	
Peculiarità	<input type="checkbox"/>	
Rappresentatività	<input checked="" type="checkbox"/>	
Importanza culturale generale	<input type="checkbox"/>	
Importanza storica	<input type="checkbox"/>	
Importanza formale, estetica	<input type="checkbox"/>	
Importanza sociale, di costume	<input type="checkbox"/>	
Importanza testimoniale	<input checked="" type="checkbox"/>	
Importanza visuale d'insieme	<input type="checkbox"/>	
Leggibilità dell'insieme	<input type="checkbox"/>	

Fragilità strutturale d'insieme	<input checked="" type="checkbox"/>	Vulnerabilità endogena
Fragilità funzionale d'insieme	<input checked="" type="checkbox"/>	
Degrado in atto	<input checked="" type="checkbox"/>	
Propensione spontanea al degrado	<input type="checkbox"/>	

Precarietà ambientale generale	<input type="checkbox"/>	Vulnerabilità esogena
Precarietà ambientale specifica	<input type="checkbox"/>	
Degrado potenz. da attività umane probabili	<input type="checkbox"/>	

Fotografia



Foto allegate cartella BI_0056_09

Strutture accessorie autonome

Individuazione cartografica

Vincoli "paesaggistici"

Vincoli "monumentali"

Rif. altre schede

Ulteriori riferimenti

Osservazioni

Rilevanza

media

Valore paesaggistico

caratterizzante

Data

05/03/2006

Nome del compilatore



N. scheda

Ente schedatore

Tipo scheda

Rif. L. G. Cod. SITP

Oggetto

Definizione

Qualificazione Cl.

Denominazione

Altra denominazione

Cronologia

Secolo

Pianta

Schema

Forma

Elementi significativi e/o decorativi

Uso / Conservazione

Stato di conservazione

Uso attuale

Uso storico

Localizzazione e Riferimenti geo-topografici

Provincia Ambito

Comune

Località

Coord. piana est Paesaggio locale

Coord. piana nord

Rapporti col contesto ambientale e paesistico

Contesto

Ruolo del bene nel paesaggi

Tipo di paesaggi

Parametri di valutazione

Integrità	<input checked="" type="checkbox"/>	Valore
Rarietà, unicità	<input type="checkbox"/>	
Peculiarità	<input type="checkbox"/>	
Rappresentatività	<input type="checkbox"/>	
Importanza culturale generale	<input checked="" type="checkbox"/>	
Importanza storica	<input type="checkbox"/>	
Importanza formale, estetica	<input type="checkbox"/>	
Importanza sociale, di costume	<input checked="" type="checkbox"/>	
Importanza testimoniale	<input checked="" type="checkbox"/>	
Importanza visuale d'insieme	<input type="checkbox"/>	
Leggibilità dell'insieme	<input type="checkbox"/>	

Fragilità strutturale d'insieme	<input type="checkbox"/>	Vulnerabilità endogena
Fragilità funzionale d'insieme	<input type="checkbox"/>	
Degrado in atto	<input type="checkbox"/>	
Propensione spontanea al degrado	<input type="checkbox"/>	

Precarietà ambientale generale	<input type="checkbox"/>	Vulnerabilità esogena
Precarietà ambientale specifica	<input type="checkbox"/>	
Degrado potenz. da attività umane probabili	<input type="checkbox"/>	

Fotografia



Foto allegate cartella BI_0097_09

Strutture accessorie autonome

Individuazione cartografica

Vincoli "paesaggistici"

Vincoli "monumentali"

Rif. altre schede

Ulteriori riferimenti

Osservazioni

ristrutturato di recente

Rilevanza

alta

Valore paesaggistico

caratterizzante

Data

06/03/2006

Nome del compilatore



N. scheda

Ente schedatore

Tipo scheda

Rif. L. G. Cod. SITP

Oggetto

Definizione

Qualificazione Cl.

Denominazione

Altra denominazione

Cronologia

Secolo

Pianta

Schema

Forma

Elementi significativi e/o decorativi

Uso / Conservazione

Stato di conservazione

Uso attuale

Uso storico

Localizzazione e Riferimenti geo-topografici

Provincia Ambito

Comune

Località

Coord. piana est Paesaggio locale

Coord. piana nord

Rapporti col contesto ambientale e paesistico

Contesto

Ruolo del bene nel paesaggi

Tipo di paesaggi

Parametri di valutazione

- | | | |
|--------------------------------|-------------------------------------|--------|
| Integrità | <input type="checkbox"/> | Valore |
| Rarità, unicità | <input type="checkbox"/> | |
| Peculiarità | <input type="checkbox"/> | |
| Rappresentatività | <input checked="" type="checkbox"/> | |
| Importanza culturale generale | <input type="checkbox"/> | |
| Importanza storica | <input type="checkbox"/> | |
| Importanza formale, estetica | <input type="checkbox"/> | |
| Importanza sociale, di costume | <input type="checkbox"/> | |
| Importanza testimoniale | <input checked="" type="checkbox"/> | |
| Importanza visuale d'insieme | <input checked="" type="checkbox"/> | |
| Leggibilità dell'insieme | <input type="checkbox"/> | |

- | | | |
|----------------------------------|-------------------------------------|---------------------------|
| Fragilità strutturale d'insieme | <input checked="" type="checkbox"/> | Vulnerabilità
endogena |
| Fragilità funzionale d'insieme | <input checked="" type="checkbox"/> | |
| Degrado in atto | <input checked="" type="checkbox"/> | |
| Propensione spontanea al degrado | <input checked="" type="checkbox"/> | |

- | | | |
|---|-------------------------------------|--------------------------|
| Precarietà ambientale generale | <input checked="" type="checkbox"/> | Vulnerabilità
esogena |
| Precarietà ambientale specifica | <input type="checkbox"/> | |
| Degrado potenz. da attività umane probabili | <input checked="" type="checkbox"/> | |

Fotografia



Foto allegate cartella BI_0096_09

Strutture accessorie autonome

Individuazione cartografica

Vincoli "paesaggistici"

Vincoli "monumentali"

Rif. altre schede

Ulteriori riferimenti

Osservazioni

Rilevanza

media

Valore paesaggistico

caratterizzante

Data

06/03/2006

Nome del compilatore



N. scheda

Ente schedatore

Tipo scheda

Rif. L. G. Cod. SITP

Oggetto

Definizione

Qualificazione Cl.

Denominazione

Altra denominazione

Cronologia

Secolo

Pianta

Schema

Forma

Elementi significativi e/o decorativi

Uso / Conservazione

Stato di conservazione

Uso attuale

Uso storico

Localizzazione e Riferimenti geo-topografici

Provincia Ambito

Comune

Località

Coord. piana est Paesaggio locale

Coord. piana nord

Rapporti col contesto ambientale e paesistico

Contesto

Ruolo del bene nel paesaggi

Tipo di paesaggi

Parametri di valutazione

Integrità	<input checked="" type="checkbox"/>	Valore
Rarità, unicità	<input type="checkbox"/>	
Peculiarità	<input type="checkbox"/>	
Rappresentatività	<input type="checkbox"/>	
Importanza culturale generale	<input type="checkbox"/>	
Importanza storica	<input checked="" type="checkbox"/>	
Importanza formale, estetica	<input type="checkbox"/>	
Importanza sociale, di costume	<input type="checkbox"/>	
Importanza testimoniale	<input checked="" type="checkbox"/>	
Importanza visuale d'insieme	<input type="checkbox"/>	
Leggibilità dell'insieme	<input type="checkbox"/>	

Fragilità strutturale d'insieme	<input type="checkbox"/>	Vulnerabilità endogena
Fragilità funzionale d'insieme	<input type="checkbox"/>	
Degrado in atto	<input type="checkbox"/>	
Propensione spontanea al degrado	<input type="checkbox"/>	

Precarietà ambientale generale	<input type="checkbox"/>	Vulnerabilità esogena
Precarietà ambientale specifica	<input type="checkbox"/>	
Degrado potenz. da attività umane probabili	<input type="checkbox"/>	

Fotografia



Foto allegate cartella BI_0094_09

Strutture accessorie autonome

Individuazione cartografica

Vincoli "paesaggistici"

Vincoli "monumentali"

Rif. altre schede

Ulteriori riferimenti

Osservazioni

Rilevanza

media

Valore paesaggistico

caratterizzante

Data

06/03/2006

Nome del compilatore



N. scheda

Ente schedatore

Tipo scheda

Rif. L. G. Cod. SITP

Oggetto

Definizione

Qualificazione Cl.

Denominazione

Altra denominazione

Cronologia

Secolo

Pianta

Schema

Forma

Elementi significativi e/o decorativi

Uso / Conservazione

Stato di conservazione

Uso attuale

Uso storico

Localizzazione e Riferimenti geo-topografici

Provincia Ambito

Comune

Località

Coord. piana est Paesaggio locale

Coord. piana nord

Rapporti col contesto ambientale e paesistico

Contesto

Ruolo del bene nel paesaggi

Tipo di paesaggi

Parametri di valutazione

Integrità	<input checked="" type="checkbox"/>	Valore
Rarità, unicità	<input type="checkbox"/>	
Peculiarità	<input type="checkbox"/>	
Rappresentatività	<input type="checkbox"/>	
Importanza culturale generale	<input checked="" type="checkbox"/>	
Importanza storica	<input type="checkbox"/>	
Importanza formale, estetica	<input type="checkbox"/>	
Importanza sociale, di costume	<input checked="" type="checkbox"/>	
Importanza testimoniale	<input checked="" type="checkbox"/>	
Importanza visuale d'insieme	<input type="checkbox"/>	
Leggibilità dell'insieme	<input type="checkbox"/>	

Fragilità strutturale d'insieme	<input type="checkbox"/>	Vulnerabilità endogena
Fragilità funzionale d'insieme	<input checked="" type="checkbox"/>	
Degrado in atto	<input checked="" type="checkbox"/>	
Propensione spontanea al degrado	<input type="checkbox"/>	

Precarietà ambientale generale	<input checked="" type="checkbox"/>	Vulnerabilità esogena
Precarietà ambientale specifica	<input checked="" type="checkbox"/>	
Degrado potenz. da attività umane probabili	<input checked="" type="checkbox"/>	

Fotografia



Foto allegate cartella BI_0090_09

Strutture accessorie autonome

Individuazione cartografica

Vincoli "paesaggistici"

Vincoli "monumentali"

Rif. altre schede

Ulteriori riferimenti

Osservazioni

Rilevanza

molto alta

Valore paesaggistico

caratterizzante

Data

06/03/2006

Nome del compilatore



N. scheda

Ente schedatore

Tipo scheda

Rif. L. G. Cod. SITP

Oggetto

Definizione

Qualificazione Cl.

Denominazione

Altra denominazione

Cronologia

Secolo

Pianta

Schema

Forma

Elementi significativi e/o decorativi

Uso / Conservazione

Stato di conservazione

Uso attuale

Uso storico

Localizzazione e Riferimenti geo-topografici

Provincia Ambito

Comune

Località

Coord. piana est Paesaggio locale

Coord. piana nord

Rapporti col contesto ambientale e paesistico

Contesto

Ruolo del bene nel paesaggi

Tipo di paesaggi

Parametri di valutazione

Integrità	<input checked="" type="checkbox"/>	Valore
Rarità, unicità	<input type="checkbox"/>	
Peculiarità	<input type="checkbox"/>	
Rappresentatività	<input type="checkbox"/>	
Importanza culturale generale	<input type="checkbox"/>	
Importanza storica	<input type="checkbox"/>	
Importanza formale, estetica	<input type="checkbox"/>	
Importanza sociale, di costume	<input checked="" type="checkbox"/>	
Importanza testimoniale	<input checked="" type="checkbox"/>	
Importanza visuale d'insieme	<input type="checkbox"/>	
Leggibilità dell'insieme	<input type="checkbox"/>	

Fragilità strutturale d'insieme	<input type="checkbox"/>	Vulnerabilità endogena
Fragilità funzionale d'insieme	<input type="checkbox"/>	
Degrado in atto	<input type="checkbox"/>	
Propensione spontanea al degrado	<input type="checkbox"/>	

Precarietà ambientale generale	<input type="checkbox"/>	Vulnerabilità esogena
Precarietà ambientale specifica	<input type="checkbox"/>	
Degrado potenz. da attività umane probabili	<input type="checkbox"/>	

Fotografia



Foto allegate cartella BI_0087_09

Strutture accessorie autonome

Individuazione cartografica

Vincoli "paesaggistici"

Vincoli "monumentali"

Rif. altre schede

Ulteriori riferimenti

Osservazioni

ristrutturata di recente

Rilevanza

media

Valore paesaggistico

caratterizzante

Data

06/03/2006

Nome del compilatore



N. scheda

Ente schedatore

Tipo scheda

Rif. L. G. Cod. SITP

Oggetto

Definizione

Qualificazione Cl.

Denominazione

Altra denominazione

Cronologia

Secolo

Pianta

Schema

Forma

Elementi significativi e/o decorativi

Uso / Conservazione

Stato di conservazione

Uso attuale

Uso storico

Localizzazione e Riferimenti geo-topografici

Provincia Ambito

Comune

Località

Coord. piana est Paesaggio locale

Coord. piana nord

Rapporti col contesto ambientale e paesistico

Contesto

Ruolo del bene nel paesaggi

Tipo di paesaggi

Parametri di valutazione

- | | | |
|--------------------------------|-------------------------------------|--------|
| Integrità | <input checked="" type="checkbox"/> | Valore |
| Rarità, unicità | <input type="checkbox"/> | |
| Peculiarità | <input type="checkbox"/> | |
| Rappresentatività | <input checked="" type="checkbox"/> | |
| Importanza culturale generale | <input type="checkbox"/> | |
| Importanza storica | <input type="checkbox"/> | |
| Importanza formale, estetica | <input type="checkbox"/> | |
| Importanza sociale, di costume | <input type="checkbox"/> | |
| Importanza testimoniale | <input checked="" type="checkbox"/> | |
| Importanza visuale d'insieme | <input type="checkbox"/> | |
| Leggibilità dell'insieme | <input type="checkbox"/> | |

- | | | |
|----------------------------------|--------------------------|---------------------------|
| Fragilità strutturale d'insieme | <input type="checkbox"/> | Vulnerabilità
endogena |
| Fragilità funzionale d'insieme | <input type="checkbox"/> | |
| Degrado in atto | <input type="checkbox"/> | |
| Propensione spontanea al degrado | <input type="checkbox"/> | |

- | | | |
|---|--------------------------|--------------------------|
| Precarietà ambientale generale | <input type="checkbox"/> | Vulnerabilità
esogena |
| Precarietà ambientale specifica | <input type="checkbox"/> | |
| Degrado potenz. da attività umane probabili | <input type="checkbox"/> | |

Fotografia



Foto allegate cartella BI_0089_09

Strutture accessorie autonome

Individuazione cartografica

Vincoli "paesaggistici"

Vincoli "monumentali"

Rif. altre schede

Ulteriori riferimenti

Osservazioni

Rilevanza

alta

Valore paesaggistico

caratterizzante

Data

06/03/2006

Nome del compilatore



N. scheda

Ente schedatore

Tipo scheda

Rif. L. G. Cod. SITP

Oggetto

Definizione

Qualificazione Cl.

Denominazione

Altra denominazione

Cronologia

Secolo

Pianta

Schema

Forma

Elementi significativi e/o decorativi

Uso / Conservazione

Stato di conservazione

Uso attuale

Uso storico

Localizzazione e Riferimenti geo-topografici

Provincia Ambito

Comune

Località

Coord. piana est Paesaggio locale

Coord. piana nord

Rapporti col contesto ambientale e paesistico

Contesto

Ruolo del bene nel paesaggi

Tipo di paesaggi

Parametri di valutazione

- | | | |
|--------------------------------|-------------------------------------|--------|
| Integrità | <input checked="" type="checkbox"/> | Valore |
| Rarità, unicità | <input type="checkbox"/> | |
| Peculiarità | <input type="checkbox"/> | |
| Rappresentatività | <input type="checkbox"/> | |
| Importanza culturale generale | <input type="checkbox"/> | |
| Importanza storica | <input type="checkbox"/> | |
| Importanza formale, estetica | <input checked="" type="checkbox"/> | |
| Importanza sociale, di costume | <input checked="" type="checkbox"/> | |
| Importanza testimoniale | <input checked="" type="checkbox"/> | |
| Importanza visuale d'insieme | <input type="checkbox"/> | |
| Leggibilità dell'insieme | <input type="checkbox"/> | |

- | | | |
|----------------------------------|-------------------------------------|---------------------------|
| Fragilità strutturale d'insieme | <input checked="" type="checkbox"/> | Vulnerabilità
endogena |
| Fragilità funzionale d'insieme | <input checked="" type="checkbox"/> | |
| Degrado in atto | <input checked="" type="checkbox"/> | |
| Propensione spontanea al degrado | <input checked="" type="checkbox"/> | |

- | | | |
|---|-------------------------------------|--------------------------|
| Precarietà ambientale generale | <input checked="" type="checkbox"/> | Vulnerabilità
esogena |
| Precarietà ambientale specifica | <input type="checkbox"/> | |
| Degrado potenz. da attività umane probabili | <input type="checkbox"/> | |

Fotografia



Foto allegate cartella BI_0091_09

Strutture accessorie autonome

Individuazione cartografica

Vincoli "paesaggistici"

Vincoli "monumentali"

Rif. altre schede

Ulteriori riferimenti

Osservazioni

Rilevanza

alta

Valore paesaggistico

caratterizzante

Data

06/03/2006

Nome del compilatore



N. scheda

Ente schedatore

Tipo scheda

Rif. L. G. Cod. SITP

Oggetto

Definizione

Qualificazione Cl.

Denominazione

Altra denominazione

Cronologia

Secolo

Pianta

Schema

Forma

Elementi significativi e/o decorativi

Uso / Conservazione

Stato di conservazione

Uso attuale

Uso storico

Localizzazione e Riferimenti geo-topografici

Provincia Ambito

Comune

Località

Coord. piana est Paesaggio locale

Coord. piana nord

Rapporti col contesto ambientale e paesistico

Contesto

Ruolo del bene nel paesaggi

Tipo di paesaggi

Parametri di valutazione

- | | | |
|--------------------------------|-------------------------------------|--------|
| Integrità | <input type="checkbox"/> | Valore |
| Rarità, unicità | <input type="checkbox"/> | |
| Peculiarità | <input type="checkbox"/> | |
| Rappresentatività | <input checked="" type="checkbox"/> | |
| Importanza culturale generale | <input checked="" type="checkbox"/> | |
| Importanza storica | <input type="checkbox"/> | |
| Importanza formale, estetica | <input type="checkbox"/> | |
| Importanza sociale, di costume | <input checked="" type="checkbox"/> | |
| Importanza testimoniale | <input checked="" type="checkbox"/> | |
| Importanza visuale d'insieme | <input checked="" type="checkbox"/> | |
| Leggibilità dell'insieme | <input type="checkbox"/> | |

- | | | |
|----------------------------------|-------------------------------------|---------------------------|
| Fragilità strutturale d'insieme | <input checked="" type="checkbox"/> | Vulnerabilità
endogena |
| Fragilità funzionale d'insieme | <input checked="" type="checkbox"/> | |
| Degrado in atto | <input checked="" type="checkbox"/> | |
| Propensione spontanea al degrado | <input checked="" type="checkbox"/> | |

- | | | |
|---|-------------------------------------|--------------------------|
| Precarietà ambientale generale | <input checked="" type="checkbox"/> | Vulnerabilità
esogena |
| Precarietà ambientale specifica | <input type="checkbox"/> | |
| Degrado potenz. da attività umane probabili | <input checked="" type="checkbox"/> | |

Fotografia



Foto allegate cartella BI_0095_09

Strutture accessorie autonome

Individuazione cartografica

Vincoli "paesaggistici"

Vincoli "monumentali"

Rif. altre schede

Ulteriori riferimenti

Osservazioni

Rilevanza

alta

Valore paesaggistico

caratterizzante

Data

06/03/2006

Nome del compilatore



N. scheda

Ente schedatore

Tipo scheda

Rif. L. G. Cod. SITP

Oggetto

Definizione

Qualificazione Cl.

Denominazione

Altra denominazione

Cronologia

Secolo

Pianta

Schema

Forma

Elementi significativi e/o decorativi

Uso / Conservazione

Stato di conservazione

Uso attuale

Uso storico

Localizzazione e Riferimenti geo-topografici

Provincia Ambito

Comune

Località

Coord. piana est Paesaggio locale

Coord. piana nord

Rapporti col contesto ambientale e paesistico

Contesto

Ruolo del bene nel paesaggi

Tipo di paesaggi

Parametri di valutazione

- | | | |
|--------------------------------|-------------------------------------|--------|
| Integrità | <input checked="" type="checkbox"/> | Valore |
| Rarità, unicità | <input type="checkbox"/> | |
| Peculiarità | <input type="checkbox"/> | |
| Rappresentatività | <input checked="" type="checkbox"/> | |
| Importanza culturale generale | <input type="checkbox"/> | |
| Importanza storica | <input checked="" type="checkbox"/> | |
| Importanza formale, estetica | <input type="checkbox"/> | |
| Importanza sociale, di costume | <input type="checkbox"/> | |
| Importanza testimoniale | <input checked="" type="checkbox"/> | |
| Importanza visuale d'insieme | <input type="checkbox"/> | |
| Leggibilità dell'insieme | <input type="checkbox"/> | |

- | | | |
|----------------------------------|--------------------------|---------------------------|
| Fragilità strutturale d'insieme | <input type="checkbox"/> | Vulnerabilità
endogena |
| Fragilità funzionale d'insieme | <input type="checkbox"/> | |
| Degrado in atto | <input type="checkbox"/> | |
| Propensione spontanea al degrado | <input type="checkbox"/> | |

- | | | |
|---|--------------------------|--------------------------|
| Precarietà ambientale generale | <input type="checkbox"/> | Vulnerabilità
esogena |
| Precarietà ambientale specifica | <input type="checkbox"/> | |
| Degrado potenz. da attività umane probabili | <input type="checkbox"/> | |

Fotografia



Foto allegate cartella BI_0086_09

Strutture accessorie autonome

Individuazione cartografica

Vincoli "paesaggistici"

Vincoli "monumentali"

Rif. altre schede

Ulteriori riferimenti

Osservazioni

Rilevanza

alta

Valore paesaggistico

caratterizzante

Data

06/03/2006

Nome del compilatore



N. scheda

Ente schedatore

Tipo scheda

Rif. L. G. Cod. SITP

Oggetto

Definizione

Qualificazione Cl.

Denominazione

Altra denominazione

Cronologia

Secolo

Pianta

Schema

Forma

Elementi significativi e/o decorativi

Uso / Conservazione

Stato di conservazione

Uso attuale

Uso storico

Localizzazione e Riferimenti geo-topografici

Provincia Ambito

Comune

Località

Coord. piana est Paesaggio locale

Coord. piana nord

Rapporti col contesto ambientale e paesistico

Contesto

Ruolo del bene nel paesaggi

Tipo di paesaggi

Parametri di valutazione

Integrità	<input checked="" type="checkbox"/>	Valore
Rarità, unicità	<input type="checkbox"/>	
Peculiarità	<input type="checkbox"/>	
Rappresentatività	<input type="checkbox"/>	
Importanza culturale generale	<input type="checkbox"/>	
Importanza storica	<input type="checkbox"/>	
Importanza formale, estetica	<input type="checkbox"/>	
Importanza sociale, di costume	<input type="checkbox"/>	
Importanza testimoniale	<input checked="" type="checkbox"/>	
Importanza visuale d'insieme	<input checked="" type="checkbox"/>	
Leggibilità dell'insieme	<input type="checkbox"/>	

Fragilità strutturale d'insieme	<input type="checkbox"/>	Vulnerabilità endogena
Fragilità funzionale d'insieme	<input type="checkbox"/>	
Degrado in atto	<input type="checkbox"/>	
Propensione spontanea al degrado	<input type="checkbox"/>	

Precarietà ambientale generale	<input type="checkbox"/>	Vulnerabilità esogena
Precarietà ambientale specifica	<input type="checkbox"/>	
Degrado potenz. da attività umane probabili	<input type="checkbox"/>	

Fotografia



Foto allegate cartella BI_0128_09

Strutture accessorie autonome

Individuazione cartografica

Vincoli "paesaggistici"

Vincoli "monumentali"

Rif. altre schede

Ulteriori riferimenti

Osservazioni

Rilevanza

alta

Valore paesaggistico

caratterizzante

Data

23/03/2006

Nome del compilatore



N. scheda

Ente schedatore

Tipo scheda

Rif. L. G. Cod. SITP

Oggetto

Definizione

Qualificazione Cl.

Denominazione

Altra denominazione

Cronologia

Secolo

Pianta

Schema

Forma

Elementi significativi e/o decorativi

Uso / Conservazione

Stato di conservazione

Uso attuale

Uso storico

Localizzazione e Riferimenti geo-topografici

Provincia Ambito

Comune

Località

Coord. piana est Paesaggio locale

Coord. piana nord

Rapporti col contesto ambientale e paesistico

Contesto

Ruolo del bene nel paesaggi

Tipo di paesaggi

Parametri di valutazione

- | | | |
|--------------------------------|-------------------------------------|--------|
| Integrità | <input type="checkbox"/> | Valore |
| Rarità, unicità | <input type="checkbox"/> | |
| Peculiarità | <input type="checkbox"/> | |
| Rappresentatività | <input checked="" type="checkbox"/> | |
| Importanza culturale generale | <input type="checkbox"/> | |
| Importanza storica | <input type="checkbox"/> | |
| Importanza formale, estetica | <input type="checkbox"/> | |
| Importanza sociale, di costume | <input type="checkbox"/> | |
| Importanza testimoniale | <input checked="" type="checkbox"/> | |
| Importanza visuale d'insieme | <input checked="" type="checkbox"/> | |
| Leggibilità dell'insieme | <input checked="" type="checkbox"/> | |

- | | | |
|----------------------------------|-------------------------------------|---------------------------|
| Fragilità strutturale d'insieme | <input checked="" type="checkbox"/> | Vulnerabilità
endogena |
| Fragilità funzionale d'insieme | <input checked="" type="checkbox"/> | |
| Degrado in atto | <input checked="" type="checkbox"/> | |
| Propensione spontanea al degrado | <input type="checkbox"/> | |

- | | | |
|---|--------------------------|--------------------------|
| Precarietà ambientale generale | <input type="checkbox"/> | Vulnerabilità
esogena |
| Precarietà ambientale specifica | <input type="checkbox"/> | |
| Degrado potenz. da attività umane probabili | <input type="checkbox"/> | |

Fotografia



Foto allegate cartella BI_0129_09

Strutture accessorie autonome

Individuazione cartografica

Vincoli "paesaggistici"

Vincoli "monumentali"

Rif. altre schede

Ulteriori riferimenti

Osservazioni

Rilevanza

media

Valore paesaggistico

caratterizzante

Data

23/03/2006

Nome del compilatore



N. scheda

Ente schedatore

Tipo scheda

Rif. L. G. Cod. SITP

Oggetto

Definizione

Qualificazione Cl.

Denominazione

Altra denominazione

Cronologia

Secolo

Pianta

Schema

Forma

Elementi significativi e/o decorativi

Uso / Conservazione

Stato di conservazione

Uso attuale

Uso storico

Localizzazione e Riferimenti geo-topografici

Provincia Ambito

Comune

Località

Coord. piana est Paesaggio locale

Coord. piana nord

Rapporti col contesto ambientale e paesistico

Contesto

Ruolo del bene nel paesaggi

Tipo di paesaggi

Parametri di valutazione

Integrità	<input type="checkbox"/>	Valore
Rarità, unicità	<input type="checkbox"/>	
Peculiarità	<input type="checkbox"/>	
Rappresentatività	<input checked="" type="checkbox"/>	
Importanza culturale generale	<input type="checkbox"/>	
Importanza storica	<input type="checkbox"/>	
Importanza formale, estetica	<input type="checkbox"/>	
Importanza sociale, di costume	<input type="checkbox"/>	
Importanza testimoniale	<input checked="" type="checkbox"/>	
Importanza visuale d'insieme	<input type="checkbox"/>	
Leggibilità dell'insieme	<input type="checkbox"/>	

Fragilità strutturale d'insieme	<input checked="" type="checkbox"/>	Vulnerabilità endogena
Fragilità funzionale d'insieme	<input checked="" type="checkbox"/>	
Degrado in atto	<input checked="" type="checkbox"/>	
Propensione spontanea al degrado	<input type="checkbox"/>	

Precarietà ambientale generale	<input type="checkbox"/>	Vulnerabilità esogena
Precarietà ambientale specifica	<input type="checkbox"/>	
Degrado potenz. da attività umane probabili	<input type="checkbox"/>	

Fotografia



Foto allegate cartella BI_0132_09

Strutture accessorie autonome

Individuazione cartografica

Vincoli "paesaggistici"

Vincoli "monumentali"

Rif. altre schede

Ulteriori riferimenti

Osservazioni

Rilevanza

media

Valore paesaggistico

qualificante

Data

23/03/2006

Nome del compilatore



N. scheda

Ente schedatore

Tipo scheda

Rif. L. G. Cod. SITP

Oggetto

Definizione

Qualificazione Cl.

Denominazione

Altra denominazione

Cronologia

Secolo

Pianta

Schema

Forma

Elementi significativi e/o decorativi

Uso / Conservazione

Stato di conservazione

Uso attuale

Uso storico

Localizzazione e Riferimenti geo-topografici

Provincia Ambito

Comune

Località

Coord. piana est Paesaggio locale

Coord. piana nord

Rapporti col contesto ambientale e paesistico

Contesto

Ruolo del bene nel paesaggi

Tipo di paesaggi

Parametri di valutazione

Integrità	<input type="checkbox"/>	Valore
Rarità, unicità	<input type="checkbox"/>	
Peculiarità	<input type="checkbox"/>	
Rappresentatività	<input checked="" type="checkbox"/>	
Importanza culturale generale	<input type="checkbox"/>	
Importanza storica	<input type="checkbox"/>	
Importanza formale, estetica	<input type="checkbox"/>	
Importanza sociale, di costume	<input type="checkbox"/>	
Importanza testimoniale	<input checked="" type="checkbox"/>	
Importanza visuale d'insieme	<input type="checkbox"/>	
Leggibilità dell'insieme	<input type="checkbox"/>	

Fragilità strutturale d'insieme	<input checked="" type="checkbox"/>	Vulnerabilità endogena
Fragilità funzionale d'insieme	<input type="checkbox"/>	
Degrado in atto	<input checked="" type="checkbox"/>	
Propensione spontanea al degrado	<input checked="" type="checkbox"/>	

Precarietà ambientale generale	<input type="checkbox"/>	Vulnerabilità esogena
Precarietà ambientale specifica	<input type="checkbox"/>	
Degrado potenz. da attività umane probabili	<input type="checkbox"/>	

Fotografia



Foto allegate cartella BI_0133_09

Strutture accessorie autonome

Individuazione cartografica

Vincoli "paesaggistici"

Vincoli "monumentali"

Rif. altre schede

Ulteriori riferimenti

Osservazioni

Rilevanza

media

Valore paesaggistico

caratterizzante

Data

23/03/2006

Nome del compilatore



N. scheda

Ente schedatore

Tipo scheda

Rif. L. G. Cod. SITP

Oggetto

Definizione

Qualificazione Cl.

Denominazione

Altra denominazione

Cronologia

Secolo

Pianta

Schema

Forma

Elementi significativi e/o decorativi

Uso / Conservazione

Stato di conservazione

Uso attuale

Uso storico

Localizzazione e Riferimenti geo-topografici

Provincia Ambito

Comune

Località

Coord. piana est Paesaggio locale

Coord. piana nord

Rapporti col contesto ambientale e paesistico

Contesto

Ruolo del bene nel paesaggi

Tipo di paesaggi

Parametri di valutazione

Integrità	<input type="checkbox"/>	Valore
Rarità, unicità	<input type="checkbox"/>	
Peculiarità	<input type="checkbox"/>	
Rappresentatività	<input checked="" type="checkbox"/>	
Importanza culturale generale	<input type="checkbox"/>	
Importanza storica	<input type="checkbox"/>	
Importanza formale, estetica	<input type="checkbox"/>	
Importanza sociale, di costume	<input type="checkbox"/>	
Importanza testimoniale	<input checked="" type="checkbox"/>	
Importanza visuale d'insieme	<input type="checkbox"/>	
Leggibilità dell'insieme	<input type="checkbox"/>	

Fragilità strutturale d'insieme	<input checked="" type="checkbox"/>	Vulnerabilità endogena
Fragilità funzionale d'insieme	<input checked="" type="checkbox"/>	
Degrado in atto	<input checked="" type="checkbox"/>	
Propensione spontanea al degrado	<input type="checkbox"/>	

Precarietà ambientale generale	<input type="checkbox"/>	Vulnerabilità esogena
Precarietà ambientale specifica	<input type="checkbox"/>	
Degrado potenz. da attività umane probabili	<input type="checkbox"/>	

Fotografia



Foto allegate cartella BI_0136_09

Strutture accessorie autonome

Individuazione cartografica

Vincoli "paesaggistici"

Vincoli "monumentali"

Rif. altre schede

Ulteriori riferimenti

Osservazioni

Rilevanza

media

Valore paesaggistico

qualificante

Data

23/03/2006

Nome del compilatore



N. scheda

Ente schedatore

Tipo scheda

Rif. L. G. Cod. SITP

Oggetto

Definizione

Qualificazione Cl.

Denominazione

Altra denominazione

Cronologia

Secolo

Pianta

Schema

Forma

Elementi significativi e/o decorativi

Uso / Conservazione

Stato di conservazione

Uso attuale

Uso storico

Localizzazione e Riferimenti geo-topografici

Provincia Ambito

Comune

Località

Coord. piana est Paesaggio locale

Coord. piana nord

Rapporti col contesto ambientale e paesistico

Contesto

Ruolo del bene nel paesaggi

Tipo di paesaggi

Parametri di valutazione

Integrità	<input type="checkbox"/>	Valore
Rarità, unicità	<input type="checkbox"/>	
Peculiarità	<input type="checkbox"/>	
Rappresentatività	<input checked="" type="checkbox"/>	
Importanza culturale generale	<input type="checkbox"/>	
Importanza storica	<input type="checkbox"/>	
Importanza formale, estetica	<input type="checkbox"/>	
Importanza sociale, di costume	<input type="checkbox"/>	
Importanza testimoniale	<input checked="" type="checkbox"/>	
Importanza visuale d'insieme	<input type="checkbox"/>	
Leggibilità dell'insieme	<input type="checkbox"/>	

Fragilità strutturale d'insieme	<input checked="" type="checkbox"/>	Vulnerabilità endogena
Fragilità funzionale d'insieme	<input checked="" type="checkbox"/>	
Degrado in atto	<input checked="" type="checkbox"/>	
Propensione spontanea al degrado	<input type="checkbox"/>	

Precarietà ambientale generale	<input type="checkbox"/>	Vulnerabilità esogena
Precarietà ambientale specifica	<input type="checkbox"/>	
Degrado potenz. da attività umane probabili	<input type="checkbox"/>	

Fotografia



Foto allegate cartella BI_0138_09

Strutture accessorie autonome

Individuazione cartografica

Vincoli "paesaggistici"

Vincoli "monumentali"

Rif. altre schede

Ulteriori riferimenti

Osservazioni

Rilevanza

media

Valore paesaggistico

caratterizzante

Data

23/03/2006

Nome del compilatore



N. scheda

Ente schedatore

Tipo scheda

Rif. L. G. Cod. SITP

Oggetto

Definizione

Qualificazione Cl.

Denominazione

Altra denominazione

Cronologia

Secolo

Pianta

Schema

Forma

Elementi significativi e/o decorativi

Uso / Conservazione

Stato di conservazione

Uso attuale

Uso storico

Localizzazione e Riferimenti geo-topografici

Provincia Ambito

Comune

Località

Coord. piana est Paesaggio locale

Coord. piana nord

Rapporti col contesto ambientale e paesistico

Contesto

Ruolo del bene nel paesaggi

Tipo di paesaggi

Parametri di valutazione

- | | | |
|--------------------------------|-------------------------------------|--------|
| Integrità | <input type="checkbox"/> | Valore |
| Rarità, unicità | <input type="checkbox"/> | |
| Peculiarità | <input type="checkbox"/> | |
| Rappresentatività | <input checked="" type="checkbox"/> | |
| Importanza culturale generale | <input type="checkbox"/> | |
| Importanza storica | <input type="checkbox"/> | |
| Importanza formale, estetica | <input type="checkbox"/> | |
| Importanza sociale, di costume | <input type="checkbox"/> | |
| Importanza testimoniale | <input checked="" type="checkbox"/> | |
| Importanza visuale d'insieme | <input type="checkbox"/> | |
| Leggibilità dell'insieme | <input type="checkbox"/> | |

- | | | |
|----------------------------------|--------------------------|---------------------------|
| Fragilità strutturale d'insieme | <input type="checkbox"/> | Vulnerabilità
endogena |
| Fragilità funzionale d'insieme | <input type="checkbox"/> | |
| Degrado in atto | <input type="checkbox"/> | |
| Propensione spontanea al degrado | <input type="checkbox"/> | |

- | | | |
|---|--------------------------|--------------------------|
| Precarietà ambientale generale | <input type="checkbox"/> | Vulnerabilità
esogena |
| Precarietà ambientale specifica | <input type="checkbox"/> | |
| Degrado potenz. da attività umane probabili | <input type="checkbox"/> | |

Fotografia



Foto allegate cartella BI_0130_09

Strutture accessorie autonome

Individuazione cartografica

Vincoli "paesaggistici"

Vincoli "monumentali"

Rif. altre schede

Ulteriori riferimenti

Osservazioni

Rilevanza

media

Valore paesaggistico

qualificante

Data

23/03/2006

Nome del compilatore



N. scheda

Ente schedatore

Tipo scheda

Rif. L. G. Cod. SITP

Oggetto

Definizione

Qualificazione Cl.

Denominazione

Altra denominazione

Cronologia

Secolo

Pianta

Schema

Forma

Elementi significativi e/o decorativi

Uso / Conservazione

Stato di conservazione

Uso attuale

Uso storico

Localizzazione e Riferimenti geo-topografici

Provincia Ambito

Comune

Località

Coord. piana est Paesaggio locale

Coord. piana nord

Rapporti col contesto ambientale e paesistico

Contesto

Ruolo del bene nel paesaggi

Tipo di paesaggi

Parametri di valutazione

- | | | |
|--------------------------------|-------------------------------------|--------|
| Integrità | <input type="checkbox"/> | Valore |
| Rarità, unicità | <input type="checkbox"/> | |
| Peculiarità | <input type="checkbox"/> | |
| Rappresentatività | <input checked="" type="checkbox"/> | |
| Importanza culturale generale | <input type="checkbox"/> | |
| Importanza storica | <input type="checkbox"/> | |
| Importanza formale, estetica | <input type="checkbox"/> | |
| Importanza sociale, di costume | <input type="checkbox"/> | |
| Importanza testimoniale | <input checked="" type="checkbox"/> | |
| Importanza visuale d'insieme | <input type="checkbox"/> | |
| Leggibilità dell'insieme | <input type="checkbox"/> | |

- | | | |
|----------------------------------|-------------------------------------|---------------------------|
| Fragilità strutturale d'insieme | <input checked="" type="checkbox"/> | Vulnerabilità
endogena |
| Fragilità funzionale d'insieme | <input checked="" type="checkbox"/> | |
| Degrado in atto | <input checked="" type="checkbox"/> | |
| Propensione spontanea al degrado | <input type="checkbox"/> | |

- | | | |
|---|--------------------------|--------------------------|
| Precarietà ambientale generale | <input type="checkbox"/> | Vulnerabilità
esogena |
| Precarietà ambientale specifica | <input type="checkbox"/> | |
| Degrado potenz. da attività umane probabili | <input type="checkbox"/> | |

Fotografia



Foto allegate cartella BI_0131_09

Strutture accessorie autonome

Individuazione cartografica

Vincoli "paesaggistici"

Vincoli "monumentali"

Rif. altre schede

Ulteriori riferimenti

Osservazioni

Rilevanza

media

Valore paesaggistico

caratterizzante

Data

23/03/2006

Nome del compilatore



N. scheda

Ente schedatore

Tipo scheda

Rif. L. G. Cod. SITP

Oggetto

Definizione

Qualificazione Cl.

Denominazione

Altra denominazione

Cronologia

Secolo

Pianta

Schema

Forma

Elementi significativi e/o decorativi

Uso / Conservazione

Stato di conservazione

Uso attuale

Uso storico

Localizzazione e Riferimenti geo-topografici

Provincia Ambito

Comune

Località

Coord. piana est Paesaggio locale

Coord. piana nord

Rapporti col contesto ambientale e paesistico

Contesto

Ruolo del bene nel paesaggi

Tipo di paesaggi

Parametri di valutazione

Integrità	<input type="checkbox"/>	Valore
Rarità, unicità	<input type="checkbox"/>	
Peculiarità	<input type="checkbox"/>	
Rappresentatività	<input checked="" type="checkbox"/>	
Importanza culturale generale	<input type="checkbox"/>	
Importanza storica	<input type="checkbox"/>	
Importanza formale, estetica	<input type="checkbox"/>	
Importanza sociale, di costume	<input type="checkbox"/>	
Importanza testimoniale	<input checked="" type="checkbox"/>	
Importanza visuale d'insieme	<input type="checkbox"/>	
Leggibilità dell'insieme	<input type="checkbox"/>	

Fragilità strutturale d'insieme	<input checked="" type="checkbox"/>	Vulnerabilità endogena
Fragilità funzionale d'insieme	<input checked="" type="checkbox"/>	
Degrado in atto	<input checked="" type="checkbox"/>	
Propensione spontanea al degrado	<input type="checkbox"/>	

Precarietà ambientale generale	<input type="checkbox"/>	Vulnerabilità esogena
Precarietà ambientale specifica	<input type="checkbox"/>	
Degrado potenz. da attività umane probabili	<input type="checkbox"/>	

Fotografia



Foto allegate cartella BI_0134_09

Strutture accessorie autonome

Individuazione cartografica

Vincoli "paesaggistici"

Vincoli "monumentali"

Rif. altre schede

Ulteriori riferimenti

Osservazioni

Rilevanza

media

Valore paesaggistico

caratterizzante

Data

23/03/2006

Nome del compilatore



N. scheda

Ente schedatore

Tipo scheda

Rif. L. G. Cod. SITP

Oggetto

Definizione

Qualificazione Cl.

Denominazione

Altra denominazione

Cronologia

Secolo

Pianta

Schema

Forma

Elementi significativi e/o decorativi

Uso / Conservazione

Stato di conservazione

Uso attuale

Uso storico

Localizzazione e Riferimenti geo-topografici

Provincia Ambito

Comune

Località

Coord. piana est Paesaggio locale

Coord. piana nord

Rapporti col contesto ambientale e paesistico

Contesto

Ruolo del bene nel paesaggi

Tipo di paesaggi

Parametri di valutazione

- | | | |
|--------------------------------|-------------------------------------|--------|
| Integrità | <input type="checkbox"/> | Valore |
| Rarità, unicità | <input type="checkbox"/> | |
| Peculiarità | <input type="checkbox"/> | |
| Rappresentatività | <input checked="" type="checkbox"/> | |
| Importanza culturale generale | <input type="checkbox"/> | |
| Importanza storica | <input type="checkbox"/> | |
| Importanza formale, estetica | <input type="checkbox"/> | |
| Importanza sociale, di costume | <input type="checkbox"/> | |
| Importanza testimoniale | <input checked="" type="checkbox"/> | |
| Importanza visuale d'insieme | <input type="checkbox"/> | |
| Leggibilità dell'insieme | <input type="checkbox"/> | |

- | | | |
|----------------------------------|-------------------------------------|---------------------------|
| Fragilità strutturale d'insieme | <input checked="" type="checkbox"/> | Vulnerabilità
endogena |
| Fragilità funzionale d'insieme | <input checked="" type="checkbox"/> | |
| Degrado in atto | <input checked="" type="checkbox"/> | |
| Propensione spontanea al degrado | <input type="checkbox"/> | |

- | | | |
|---|--------------------------|--------------------------|
| Precarietà ambientale generale | <input type="checkbox"/> | Vulnerabilità
esogena |
| Precarietà ambientale specifica | <input type="checkbox"/> | |
| Degrado potenz. da attività umane probabili | <input type="checkbox"/> | |

Fotografia



Foto allegate cartella BI_0135_09

Strutture accessorie autonome

Individuazione cartografica

Vincoli "paesaggistici"

Vincoli "monumentali"

Rif. altre schede

Ulteriori riferimenti

Osservazioni

Rilevanza

media

Valore paesaggistico

caratterizzante

Data

23/03/2006

Nome del compilatore



N. scheda

Ente schedatore

Tipo scheda

Rif. L. G. Cod. SITP

Oggetto

Definizione

Qualificazione Cl.

Denominazione

Altra denominazione

Cronologia

Secolo

Pianta

Schema

Forma

Elementi significativi e/o decorativi

Uso / Conservazione

Stato di conservazione

Uso attuale

Uso storico

Localizzazione e Riferimenti geo-topografici

Provincia Ambito

Comune

Località

Coord. piana est Paesaggio locale

Coord. piana nord

Rapporti col contesto ambientale e paesistico

Contesto

Ruolo del bene nel paesaggi

Tipo di paesaggi

Parametri di valutazione

- | | | |
|--------------------------------|-------------------------------------|--------|
| Integrità | <input checked="" type="checkbox"/> | Valore |
| Rarità, unicità | <input type="checkbox"/> | |
| Peculiarità | <input type="checkbox"/> | |
| Rappresentatività | <input checked="" type="checkbox"/> | |
| Importanza culturale generale | <input type="checkbox"/> | |
| Importanza storica | <input type="checkbox"/> | |
| Importanza formale, estetica | <input type="checkbox"/> | |
| Importanza sociale, di costume | <input type="checkbox"/> | |
| Importanza testimoniale | <input checked="" type="checkbox"/> | |
| Importanza visuale d'insieme | <input type="checkbox"/> | |
| Leggibilità dell'insieme | <input type="checkbox"/> | |

- | | | |
|----------------------------------|-------------------------------------|---------------------------|
| Fragilità strutturale d'insieme | <input type="checkbox"/> | Vulnerabilità
endogena |
| Fragilità funzionale d'insieme | <input type="checkbox"/> | |
| Degrado in atto | <input type="checkbox"/> | |
| Propensione spontanea al degrado | <input checked="" type="checkbox"/> | |

- | | | |
|---|--------------------------|--------------------------|
| Precarietà ambientale generale | <input type="checkbox"/> | Vulnerabilità
esogena |
| Precarietà ambientale specifica | <input type="checkbox"/> | |
| Degrado potenz. da attività umane probabili | <input type="checkbox"/> | |

Fotografia



Foto allegate cartella BI_0139_09

Strutture accessorie autonome

Individuazione cartografica

Vincoli "paesaggistici"

Vincoli "monumentali"

Rif. altre schede

Ulteriori riferimenti

Osservazioni

Rilevanza

media

Valore paesaggistico

caratterizzante

Data

23/03/2006

Nome del compilatore



N. scheda

Ente schedatore

Tipo scheda

Rif. L. G. Cod. SITP

Oggetto

Definizione

Qualificazione Cl.

Denominazione

Altra denominazione

Cronologia

Secolo

Pianta

Schema

Forma

Elementi significativi e/o decorativi

Uso / Conservazione

Stato di conservazione

Uso attuale

Uso storico

Localizzazione e Riferimenti geo-topografici

Provincia Ambito

Comune

Località

Coord. piana est Paesaggio locale

Coord. piana nord

Rapporti col contesto ambientale e paesistico

Contesto

Ruolo del bene nel paesaggi

Tipo di paesaggi

Parametri di valutazione

- | | | |
|--------------------------------|-------------------------------------|--------|
| Integrità | <input type="checkbox"/> | Valore |
| Rarità, unicità | <input type="checkbox"/> | |
| Peculiarità | <input type="checkbox"/> | |
| Rappresentatività | <input checked="" type="checkbox"/> | |
| Importanza culturale generale | <input type="checkbox"/> | |
| Importanza storica | <input type="checkbox"/> | |
| Importanza formale, estetica | <input type="checkbox"/> | |
| Importanza sociale, di costume | <input type="checkbox"/> | |
| Importanza testimoniale | <input checked="" type="checkbox"/> | |
| Importanza visuale d'insieme | <input type="checkbox"/> | |
| Leggibilità dell'insieme | <input type="checkbox"/> | |

- | | | |
|----------------------------------|-------------------------------------|---------------------------|
| Fragilità strutturale d'insieme | <input checked="" type="checkbox"/> | Vulnerabilità
endogena |
| Fragilità funzionale d'insieme | <input type="checkbox"/> | |
| Degrado in atto | <input checked="" type="checkbox"/> | |
| Propensione spontanea al degrado | <input checked="" type="checkbox"/> | |

- | | | |
|---|--------------------------|--------------------------|
| Precarietà ambientale generale | <input type="checkbox"/> | Vulnerabilità
esogena |
| Precarietà ambientale specifica | <input type="checkbox"/> | |
| Degrado potenz. da attività umane probabili | <input type="checkbox"/> | |

Fotografia



Foto allegate cartella BI_0140_09

Strutture accessorie autonome

Individuazione cartografica

Vincoli "paesaggistici"

Vincoli "monumentali"

Rif. altre schede

Ulteriori riferimenti

Osservazioni

Rilevanza

media

Valore paesaggistico

caratterizzante

Data

23/03/2006

Nome del compilatore



N. scheda

Ente schedatore

Tipo scheda

Rif. L. G. Cod. SITP

Oggetto

Definizione

Qualificazione Cl.

Denominazione

Altra denominazione

Cronologia

Secolo

Pianta

Schema

Forma

Elementi significativi e/o decorativi

Uso / Conservazione

Stato di conservazione

Uso attuale

Uso storico

Localizzazione e Riferimenti geo-topografici

Provincia Ambito

Comune

Località

Coord. piana est Paesaggio locale

Coord. piana nord

Rapporti col contesto ambientale e paesistico

Contesto

Ruolo del bene nel paesaggi

Tipo di paesaggi

Parametri di valutazione

- | | | |
|--------------------------------|-------------------------------------|--------|
| Integrità | <input type="checkbox"/> | Valore |
| Rarità, unicità | <input type="checkbox"/> | |
| Peculiarità | <input type="checkbox"/> | |
| Rappresentatività | <input checked="" type="checkbox"/> | |
| Importanza culturale generale | <input type="checkbox"/> | |
| Importanza storica | <input type="checkbox"/> | |
| Importanza formale, estetica | <input type="checkbox"/> | |
| Importanza sociale, di costume | <input type="checkbox"/> | |
| Importanza testimoniale | <input checked="" type="checkbox"/> | |
| Importanza visuale d'insieme | <input type="checkbox"/> | |
| Leggibilità dell'insieme | <input type="checkbox"/> | |

- | | | |
|----------------------------------|-------------------------------------|---------------------------|
| Fragilità strutturale d'insieme | <input checked="" type="checkbox"/> | Vulnerabilità
endogena |
| Fragilità funzionale d'insieme | <input checked="" type="checkbox"/> | |
| Degrado in atto | <input checked="" type="checkbox"/> | |
| Propensione spontanea al degrado | <input type="checkbox"/> | |

- | | | |
|---|--------------------------|--------------------------|
| Precarietà ambientale generale | <input type="checkbox"/> | Vulnerabilità
esogena |
| Precarietà ambientale specifica | <input type="checkbox"/> | |
| Degrado potenz. da attività umane probabili | <input type="checkbox"/> | |

Fotografia



Foto allegate cartella BI_0141_09

Strutture accessorie autonome

Individuazione cartografica

Vincoli "paesaggistici"

Vincoli "monumentali"

Rif. altre schede

Ulteriori riferimenti

Osservazioni

Rilevanza

media

Valore paesaggistico

qualificante

Data

23/03/2006

Nome del compilatore



N. scheda

Ente schedatore

Tipo scheda

Rif. L. G. Cod. SITP

Oggetto

Definizione

Qualificazione Cl.

Denominazione

Altra denominazione

Cronologia

Secolo

Pianta

Schema

Forma

Elementi significativi e/o decorativi

Uso / Conservazione

Stato di conservazione

Uso attuale

Uso storico

Localizzazione e Riferimenti geo-topografici

Provincia Ambito

Comune

Località

Coord. piana est Paesaggio locale

Coord. piana nord

Rapporti col contesto ambientale e paesistico

Contesto

Ruolo del bene nel paesaggi

Tipo di paesaggi

Parametri di valutazione

- | | | |
|--------------------------------|-------------------------------------|--------|
| Integrità | <input type="checkbox"/> | Valore |
| Rarità, unicità | <input type="checkbox"/> | |
| Peculiarità | <input type="checkbox"/> | |
| Rappresentatività | <input checked="" type="checkbox"/> | |
| Importanza culturale generale | <input type="checkbox"/> | |
| Importanza storica | <input type="checkbox"/> | |
| Importanza formale, estetica | <input type="checkbox"/> | |
| Importanza sociale, di costume | <input type="checkbox"/> | |
| Importanza testimoniale | <input checked="" type="checkbox"/> | |
| Importanza visuale d'insieme | <input type="checkbox"/> | |
| Leggibilità dell'insieme | <input type="checkbox"/> | |

- | | | |
|----------------------------------|-------------------------------------|---------------------------|
| Fragilità strutturale d'insieme | <input checked="" type="checkbox"/> | Vulnerabilità
endogena |
| Fragilità funzionale d'insieme | <input type="checkbox"/> | |
| Degrado in atto | <input checked="" type="checkbox"/> | |
| Propensione spontanea al degrado | <input checked="" type="checkbox"/> | |

- | | | |
|---|--------------------------|--------------------------|
| Precarietà ambientale generale | <input type="checkbox"/> | Vulnerabilità
esogena |
| Precarietà ambientale specifica | <input type="checkbox"/> | |
| Degrado potenz. da attività umane probabili | <input type="checkbox"/> | |

Fotografia



Foto allegate cartella BI_0142_09

Strutture accessorie autonome

Individuazione cartografica

Vincoli "paesaggistici"

Vincoli "monumentali"

Rif. altre schede

Ulteriori riferimenti

Osservazioni

Rilevanza

media

Valore paesaggistico

qualificante

Data

23/03/2006

Nome del compilatore



N. scheda

Ente schedatore

Tipo scheda

Rif. L. G. Cod. SITP

Oggetto

Definizione

Qualificazione Cl.

Denominazione

Altra denominazione

Cronologia

Secolo

Pianta

Schema

Forma

Elementi significativi e/o decorativi

Uso / Conservazione

Stato di conservazione

Uso attuale

Uso storico

Localizzazione e Riferimenti geo-topografici

Provincia Ambito

Comune

Località

Coord. piana est Paesaggio locale

Coord. piana nord

Rapporti col contesto ambientale e paesistico

Contesto

Ruolo del bene nel paesaggi

Tipo di paesaggi

Parametri di valutazione

- | | | |
|--------------------------------|-------------------------------------|--------|
| Integrità | <input checked="" type="checkbox"/> | Valore |
| Rarità, unicità | <input type="checkbox"/> | |
| Peculiarità | <input type="checkbox"/> | |
| Rappresentatività | <input type="checkbox"/> | |
| Importanza culturale generale | <input type="checkbox"/> | |
| Importanza storica | <input type="checkbox"/> | |
| Importanza formale, estetica | <input type="checkbox"/> | |
| Importanza sociale, di costume | <input checked="" type="checkbox"/> | |
| Importanza testimoniale | <input type="checkbox"/> | |
| Importanza visuale d'insieme | <input checked="" type="checkbox"/> | |
| Leggibilità dell'insieme | <input type="checkbox"/> | |

- | | | |
|----------------------------------|--------------------------|---------------------------|
| Fragilità strutturale d'insieme | <input type="checkbox"/> | Vulnerabilità
endogena |
| Fragilità funzionale d'insieme | <input type="checkbox"/> | |
| Degrado in atto | <input type="checkbox"/> | |
| Propensione spontanea al degrado | <input type="checkbox"/> | |

- | | | |
|---|--------------------------|--------------------------|
| Precarietà ambientale generale | <input type="checkbox"/> | Vulnerabilità
esogena |
| Precarietà ambientale specifica | <input type="checkbox"/> | |
| Degrado potenz. da attività umane probabili | <input type="checkbox"/> | |

Fotografia



Foto allegate cartella BI_0062_09

Strutture accessorie autonome

Individuazione cartografica

Vincoli "paesaggistici"

Vincoli "monumentali"

Rif. altre schede

Ulteriori riferimenti

Osservazioni

Rilevanza

media

Valore paesaggistico

qualificante

Data

06/03/2006

Nome del compilatore



N. scheda

Ente schedatore

Tipo scheda

Rif. L. G. Cod. SITP

Oggetto

Definizione

Qualificazione Cl.

Denominazione

Altra denominazione

Cronologia

Secolo

Pianta

Schema

Forma

Elementi significativi e/o decorativi

Uso / Conservazione

Stato di conservazione

Uso attuale

Uso storico

Localizzazione e Riferimenti geo-topografici

Provincia Ambito

Comune

Località

Coord. piana est Paesaggio locale

Coord. piana nord

Rapporti col contesto ambientale e paesistico

Contesto

Ruolo del bene nel paesaggi

Tipo di paesaggi

Parametri di valutazione

Integrità	<input type="checkbox"/>	Valore
Rarità, unicità	<input checked="" type="checkbox"/>	
Peculiarità	<input type="checkbox"/>	
Rappresentatività	<input type="checkbox"/>	
Importanza culturale generale	<input type="checkbox"/>	
Importanza storica	<input type="checkbox"/>	
Importanza formale, estetica	<input checked="" type="checkbox"/>	
Importanza sociale, di costume	<input checked="" type="checkbox"/>	
Importanza testimoniale	<input type="checkbox"/>	
Importanza visuale d'insieme	<input checked="" type="checkbox"/>	
Leggibilità dell'insieme	<input type="checkbox"/>	

Fragilità strutturale d'insieme	<input checked="" type="checkbox"/>	Vulnerabilità endogena
Fragilità funzionale d'insieme	<input checked="" type="checkbox"/>	
Degrado in atto	<input checked="" type="checkbox"/>	
Propensione spontanea al degrado	<input checked="" type="checkbox"/>	

Precarietà ambientale generale	<input type="checkbox"/>	Vulnerabilità esogena
Precarietà ambientale specifica	<input type="checkbox"/>	
Degrado potenz. da attività umane probabili	<input type="checkbox"/>	

Fotografia



Foto allegate cartella BI_0076_09

Strutture accessorie autonome

Individuazione cartografica

Vincoli "paesaggistici"

Vincoli "monumentali"

Rif. altre schede

Ulteriori riferimenti

Osservazioni

Rilevanza

alta

Valore paesaggistico

qualificante

Data

06/03/2006

Nome del compilatore



N. scheda

Ente schedatore

Tipo scheda

Rif. L. G. Cod. SITP

Oggetto

Definizione

Qualificazione Cl.

Denominazione

Altra denominazione

Cronologia

Secolo

Pianta

Schema

Forma

Elementi significativi e/o decorativi

Uso / Conservazione

Stato di conservazione

Uso attuale

Uso storico

Localizzazione e Riferimenti geo-topografici

Provincia Ambito

Comune

Località

Coord. piana est Paesaggio locale

Coord. piana nord

Rapporti col contesto ambientale e paesistico

Contesto

Ruolo del bene nel paesaggi

Tipo di paesaggi

Parametri di valutazione

- | | | |
|--------------------------------|-------------------------------------|--------|
| Integrità | <input checked="" type="checkbox"/> | Valore |
| Rarità, unicità | <input type="checkbox"/> | |
| Peculiarità | <input type="checkbox"/> | |
| Rappresentatività | <input type="checkbox"/> | |
| Importanza culturale generale | <input type="checkbox"/> | |
| Importanza storica | <input type="checkbox"/> | |
| Importanza formale, estetica | <input checked="" type="checkbox"/> | |
| Importanza sociale, di costume | <input type="checkbox"/> | |
| Importanza testimoniale | <input type="checkbox"/> | |
| Importanza visuale d'insieme | <input type="checkbox"/> | |
| Leggibilità dell'insieme | <input type="checkbox"/> | |

- | | | |
|----------------------------------|-------------------------------------|---------------------------|
| Fragilità strutturale d'insieme | <input checked="" type="checkbox"/> | Vulnerabilità
endogena |
| Fragilità funzionale d'insieme | <input type="checkbox"/> | |
| Degrado in atto | <input type="checkbox"/> | |
| Propensione spontanea al degrado | <input checked="" type="checkbox"/> | |

- | | | |
|---|--------------------------|--------------------------|
| Precarietà ambientale generale | <input type="checkbox"/> | Vulnerabilità
esogena |
| Precarietà ambientale specifica | <input type="checkbox"/> | |
| Degrado potenz. da attività umane probabili | <input type="checkbox"/> | |

Fotografia



Foto allegate cartella BI_0057_09

Strutture accessorie autonome

Individuazione cartografica

Vincoli "paesaggistici"

Vincoli "monumentali"

Rif. altre schede

Ulteriori riferimenti

Osservazioni

Rilevanza

media

Valore paesaggistico

qualificante

Data

06/03/2006

Nome del compilatore



N. scheda

Ente schedatore

Tipo scheda

Rif. L. G. Cod. SITP

Oggetto

Definizione

Qualificazione Cl.

Denominazione

Altra denominazione

Cronologia

Secolo

Pianta

Schema

Forma

Elementi significativi e/o decorativi

Uso / Conservazione

Stato di conservazione

Uso attuale

Uso storico

Localizzazione e Riferimenti geo-topografici

Provincia Ambito

Comune

Località

Coord. piana est Paesaggio locale

Coord. piana nord

Rapporti col contesto ambientale e paesistico

Contesto

Ruolo del bene nel paesaggi

Tipo di paesaggi

Parametri di valutazione

- | | | |
|--------------------------------|-------------------------------------|--------|
| Integrità | <input checked="" type="checkbox"/> | Valore |
| Rarità, unicità | <input type="checkbox"/> | |
| Peculiarità | <input checked="" type="checkbox"/> | |
| Rappresentatività | <input checked="" type="checkbox"/> | |
| Importanza culturale generale | <input type="checkbox"/> | |
| Importanza storica | <input type="checkbox"/> | |
| Importanza formale, estetica | <input checked="" type="checkbox"/> | |
| Importanza sociale, di costume | <input checked="" type="checkbox"/> | |
| Importanza testimoniale | <input checked="" type="checkbox"/> | |
| Importanza visuale d'insieme | <input checked="" type="checkbox"/> | |
| Leggibilità dell'insieme | <input type="checkbox"/> | |

- | | | |
|----------------------------------|-------------------------------------|---------------------------|
| Fragilità strutturale d'insieme | <input type="checkbox"/> | Vulnerabilità
endogena |
| Fragilità funzionale d'insieme | <input checked="" type="checkbox"/> | |
| Degrado in atto | <input type="checkbox"/> | |
| Propensione spontanea al degrado | <input checked="" type="checkbox"/> | |

- | | | |
|---|-------------------------------------|--------------------------|
| Precarietà ambientale generale | <input type="checkbox"/> | Vulnerabilità
esogena |
| Precarietà ambientale specifica | <input type="checkbox"/> | |
| Degrado potenz. da attività umane probabili | <input checked="" type="checkbox"/> | |

Fotografia



Foto allegate cartella BI_0078_09

Strutture accessorie autonome

Individuazione cartografica

Vincoli "paesaggistici"

Vincoli "monumentali"

Rif. altre schede

Ulteriori riferimenti

Osservazioni

Rilevanza

molto alta

Valore paesaggistico

qualificante

Data

06/03/2006

Nome del compilatore



N. scheda

Ente schedatore

Tipo scheda

Rif. L. G. Cod. SITP

Oggetto

Definizione

Qualificazione Cl.

Denominazione

Altra denominazione

Cronologia

Secolo

Pianta

Schema

Forma

Elementi significativi e/o decorativi

Uso / Conservazione

Stato di conservazione

Uso attuale

Uso storico

Localizzazione e Riferimenti geo-topografici

Provincia Ambito

Comune

Località

Coord. piana est Paesaggio locale

Coord. piana nord

Rapporti col contesto ambientale e paesistico

Contesto

Ruolo del bene nel paesaggi

Tipo di paesaggi

Parametri di valutazione

- | | | |
|--------------------------------|-------------------------------------|--------|
| Integrità | <input checked="" type="checkbox"/> | Valore |
| Rarità, unicità | <input type="checkbox"/> | |
| Peculiarità | <input checked="" type="checkbox"/> | |
| Rappresentatività | <input checked="" type="checkbox"/> | |
| Importanza culturale generale | <input type="checkbox"/> | |
| Importanza storica | <input type="checkbox"/> | |
| Importanza formale, estetica | <input checked="" type="checkbox"/> | |
| Importanza sociale, di costume | <input type="checkbox"/> | |
| Importanza testimoniale | <input type="checkbox"/> | |
| Importanza visuale d'insieme | <input checked="" type="checkbox"/> | |
| Leggibilità dell'insieme | <input type="checkbox"/> | |

- | | | |
|----------------------------------|--------------------------|---------------------------|
| Fragilità strutturale d'insieme | <input type="checkbox"/> | Vulnerabilità
endogena |
| Fragilità funzionale d'insieme | <input type="checkbox"/> | |
| Degrado in atto | <input type="checkbox"/> | |
| Propensione spontanea al degrado | <input type="checkbox"/> | |

- | | | |
|---|--------------------------|--------------------------|
| Precarietà ambientale generale | <input type="checkbox"/> | Vulnerabilità
esogena |
| Precarietà ambientale specifica | <input type="checkbox"/> | |
| Degrado potenz. da attività umane probabili | <input type="checkbox"/> | |

Fotografia



Foto allegate cartella BI_0081_09

Strutture accessorie autonome

Individuazione cartografica

Vincoli "paesaggistici"

Vincoli "monumentali"

Rif. altre schede

Ulteriori riferimenti

Osservazioni

Rilevanza

molto alta

Valore paesaggistico

qualificante

Data

06/03/2006

Nome del compilatore



N. scheda

Ente schedatore

Tipo scheda

Rif. L. G. Cod. SITP

Oggetto

Definizione

Qualificazione Cl.

Denominazione

Altra denominazione

Cronologia

Secolo

Pianta

Schema

Forma

Elementi significativi e/o decorativi

Uso / Conservazione

Stato di conservazione

Uso attuale

Uso storico

Localizzazione e Riferimenti geo-topografici

Provincia Ambito

Comune

Località

Coord. piana est Paesaggio locale

Coord. piana nord

Rapporti col contesto ambientale e paesistico

Contesto

Ruolo del bene nel paesaggi

Tipo di paesaggi

Parametri di valutazione

Integrità	<input type="checkbox"/>	Valore
Rarità, unicità	<input type="checkbox"/>	
Peculiarità	<input type="checkbox"/>	
Rappresentatività	<input checked="" type="checkbox"/>	
Importanza culturale generale	<input type="checkbox"/>	
Importanza storica	<input type="checkbox"/>	
Importanza formale, estetica	<input type="checkbox"/>	
Importanza sociale, di costume	<input type="checkbox"/>	
Importanza testimoniale	<input checked="" type="checkbox"/>	
Importanza visuale d'insieme	<input type="checkbox"/>	
Leggibilità dell'insieme	<input type="checkbox"/>	

Fragilità strutturale d'insieme	<input checked="" type="checkbox"/>	Vulnerabilità endogena
Fragilità funzionale d'insieme	<input checked="" type="checkbox"/>	
Degrado in atto	<input checked="" type="checkbox"/>	
Propensione spontanea al degrado	<input type="checkbox"/>	

Precarietà ambientale generale	<input type="checkbox"/>	Vulnerabilità esogena
Precarietà ambientale specifica	<input type="checkbox"/>	
Degrado potenz. da attività umane probabili	<input type="checkbox"/>	

Fotografia



Foto allegate cartella BI_0058_09

Strutture accessorie autonome

Individuazione cartografica

Vincoli "paesaggistici"

Vincoli "monumentali"

Rif. altre schede

Ulteriori riferimenti

Osservazioni

Rilevanza

media

Valore paesaggistico

caratterizzante

Data

06/03/2006

Nome del compilatore



N. scheda

Ente schedatore

Tipo scheda

Rif. L. G. Cod. SITP

Oggetto

Definizione

Qualificazione Cl.

Denominazione

Altra denominazione

Cronologia

Secolo

Pianta

Schema

Forma

Elementi significativi e/o decorativi

Uso / Conservazione

Stato di conservazione

Uso attuale

Uso storico

Localizzazione e Riferimenti geo-topografici

Provincia Ambito

Comune

Località

Coord. piana est Paesaggio locale

Coord. piana nord

Rapporti col contesto ambientale e paesistico

Contesto

Ruolo del bene nel paesaggi

Tipo di paesaggi

Parametri di valutazione

Integrità	<input type="checkbox"/>	Valore
Rarità, unicità	<input type="checkbox"/>	
Peculiarità	<input type="checkbox"/>	
Rappresentatività	<input checked="" type="checkbox"/>	
Importanza culturale generale	<input type="checkbox"/>	
Importanza storica	<input type="checkbox"/>	
Importanza formale, estetica	<input type="checkbox"/>	
Importanza sociale, di costume	<input type="checkbox"/>	
Importanza testimoniale	<input checked="" type="checkbox"/>	
Importanza visuale d'insieme	<input type="checkbox"/>	
Leggibilità dell'insieme	<input type="checkbox"/>	

Fragilità strutturale d'insieme	<input checked="" type="checkbox"/>	Vulnerabilità endogena
Fragilità funzionale d'insieme	<input type="checkbox"/>	
Degrado in atto	<input checked="" type="checkbox"/>	
Propensione spontanea al degrado	<input type="checkbox"/>	

Precarietà ambientale generale	<input type="checkbox"/>	Vulnerabilità esogena
Precarietà ambientale specifica	<input type="checkbox"/>	
Degrado potenz. da attività umane probabili	<input type="checkbox"/>	

Fotografia



Foto allegate cartella BI_0060_09

Strutture accessorie autonome

Individuazione cartografica

Vincoli "paesaggistici"

Vincoli "monumentali"

Rif. altre schede

Ulteriori riferimenti

Osservazioni

Rilevanza

media

Valore paesaggistico

caratterizzante

Data

06/03/2006

Nome del compilatore



N. scheda

Ente schedatore

Tipo scheda

Rif. L. G. Cod. SITP

Oggetto

Definizione

Qualificazione Cl.

Denominazione

Altra denominazione

Cronologia

Secolo

Pianta

Schema

Forma

Elementi significativi e/o decorativi

Uso / Conservazione

Stato di conservazione

Uso attuale

Uso storico

Localizzazione e Riferimenti geo-topografici

Provincia Ambito

Comune

Località

Coord. piana est Paesaggio locale

Coord. piana nord

Rapporti col contesto ambientale e paesistico

Contesto

Ruolo del bene nel paesaggi

Tipo di paesaggi

Parametri di valutazione

Integrità	<input type="checkbox"/>	Valore
Rarità, unicità	<input type="checkbox"/>	
Peculiarità	<input type="checkbox"/>	
Rappresentatività	<input checked="" type="checkbox"/>	
Importanza culturale generale	<input type="checkbox"/>	
Importanza storica	<input type="checkbox"/>	
Importanza formale, estetica	<input type="checkbox"/>	
Importanza sociale, di costume	<input type="checkbox"/>	
Importanza testimoniale	<input checked="" type="checkbox"/>	
Importanza visuale d'insieme	<input type="checkbox"/>	
Leggibilità dell'insieme	<input type="checkbox"/>	

Fragilità strutturale d'insieme	<input checked="" type="checkbox"/>	Vulnerabilità endogena
Fragilità funzionale d'insieme	<input checked="" type="checkbox"/>	
Degrado in atto	<input checked="" type="checkbox"/>	
Propensione spontanea al degrado	<input type="checkbox"/>	

Precarietà ambientale generale	<input type="checkbox"/>	Vulnerabilità esogena
Precarietà ambientale specifica	<input type="checkbox"/>	
Degrado potenz. da attività umane probabili	<input type="checkbox"/>	

Fotografia



Foto allegate cartella BI_0061_09

Strutture accessorie autonome

Individuazione cartografica

Vincoli "paesaggistici"

Vincoli "monumentali"

Rif. altre schede

Ulteriori riferimenti

Osservazioni

Rilevanza

media

Valore paesaggistico

caratterizzante

Data

06/03/2006

Nome del compilatore



N. scheda

Ente schedatore

Tipo scheda

Rif. L. G. Cod. SITP

Oggetto

Definizione

Qualificazione Cl.

Denominazione

Altra denominazione

Cronologia

Secolo

Pianta

Schema

Forma

Elementi significativi e/o decorativi

Uso / Conservazione

Stato di conservazione

Uso attuale

Uso storico

Localizzazione e Riferimenti geo-topografici

Provincia Ambito

Comune

Località

Coord. piana est Paesaggio locale

Coord. piana nord

Rapporti col contesto ambientale e paesistico

Contesto

Ruolo del bene nel paesaggi

Tipo di paesaggi

Parametri di valutazione

- | | | |
|--------------------------------|-------------------------------------|--------|
| Integrità | <input type="checkbox"/> | Valore |
| Rarità, unicità | <input type="checkbox"/> | |
| Peculiarità | <input type="checkbox"/> | |
| Rappresentatività | <input checked="" type="checkbox"/> | |
| Importanza culturale generale | <input type="checkbox"/> | |
| Importanza storica | <input type="checkbox"/> | |
| Importanza formale, estetica | <input type="checkbox"/> | |
| Importanza sociale, di costume | <input type="checkbox"/> | |
| Importanza testimoniale | <input checked="" type="checkbox"/> | |
| Importanza visuale d'insieme | <input checked="" type="checkbox"/> | |
| Leggibilità dell'insieme | <input type="checkbox"/> | |

- | | | |
|----------------------------------|-------------------------------------|---------------------------|
| Fragilità strutturale d'insieme | <input checked="" type="checkbox"/> | Vulnerabilità
endogena |
| Fragilità funzionale d'insieme | <input type="checkbox"/> | |
| Degrado in atto | <input checked="" type="checkbox"/> | |
| Propensione spontanea al degrado | <input checked="" type="checkbox"/> | |

- | | | |
|---|--------------------------|--------------------------|
| Precarietà ambientale generale | <input type="checkbox"/> | Vulnerabilità
esogena |
| Precarietà ambientale specifica | <input type="checkbox"/> | |
| Degrado potenz. da attività umane probabili | <input type="checkbox"/> | |

Fotografia



Foto allegate cartella BI_0063_09

Strutture accessorie autonome

Individuazione cartografica

Vincoli "paesaggistici"

Vincoli "monumentali"

Rif. altre schede

Ulteriori riferimenti

Osservazioni

Rilevanza

alta

Valore paesaggistico

caratterizzante

Data

06/03/2006

Nome del compilatore



N. scheda

Ente schedatore

Tipo scheda

Rif. L. G. Cod. SITP

Oggetto

Definizione

Qualificazione Cl.

Denominazione

Altra denominazione

Cronologia

Secolo

Pianta

Schema

Forma

Elementi significativi e/o decorativi

Uso / Conservazione

Stato di conservazione

Uso attuale

Uso storico

Localizzazione e Riferimenti geo-topografici

Provincia Ambito

Comune

Località

Coord. piana est Paesaggio locale

Coord. piana nord

Rapporti col contesto ambientale e paesistico

Contesto

Ruolo del bene nel paesaggi

Tipo di paesaggi

Parametri di valutazione

- | | | |
|--------------------------------|-------------------------------------|--------|
| Integrità | <input type="checkbox"/> | Valore |
| Rarità, unicità | <input type="checkbox"/> | |
| Peculiarità | <input type="checkbox"/> | |
| Rappresentatività | <input checked="" type="checkbox"/> | |
| Importanza culturale generale | <input type="checkbox"/> | |
| Importanza storica | <input type="checkbox"/> | |
| Importanza formale, estetica | <input type="checkbox"/> | |
| Importanza sociale, di costume | <input type="checkbox"/> | |
| Importanza testimoniale | <input checked="" type="checkbox"/> | |
| Importanza visuale d'insieme | <input type="checkbox"/> | |
| Leggibilità dell'insieme | <input checked="" type="checkbox"/> | |

- | | | |
|----------------------------------|-------------------------------------|---------------------------|
| Fragilità strutturale d'insieme | <input checked="" type="checkbox"/> | Vulnerabilità
endogena |
| Fragilità funzionale d'insieme | <input type="checkbox"/> | |
| Degrado in atto | <input checked="" type="checkbox"/> | |
| Propensione spontanea al degrado | <input checked="" type="checkbox"/> | |

- | | | |
|---|--------------------------|--------------------------|
| Precarietà ambientale generale | <input type="checkbox"/> | Vulnerabilità
esogena |
| Precarietà ambientale specifica | <input type="checkbox"/> | |
| Degrado potenz. da attività umane probabili | <input type="checkbox"/> | |

Fotografia



Foto allegate cartella BI_0064_09

Strutture accessorie autonome

Individuazione cartografica

Vincoli "paesaggistici"

Vincoli "monumentali"

Rif. altre schede

Ulteriori riferimenti

Osservazioni

Rilevanza

media

Valore paesaggistico

qualificante

Data

06/03/2006

Nome del compilatore



N. scheda

Ente schedatore

Tipo scheda

Rif. L. G. Cod. SITP

Oggetto

Definizione

Qualificazione Cl.

Denominazione

Altra denominazione

Cronologia

Secolo

Pianta

Schema

Forma

Elementi significativi e/o decorativi

Uso / Conservazione

Stato di conservazione

Uso attuale

Uso storico

Localizzazione e Riferimenti geo-topografici

Provincia Ambito

Comune

Località

Coord. piana est Paesaggio locale

Coord. piana nord

Rapporti col contesto ambientale e paesistico

Contesto

Ruolo del bene nel paesaggi

Tipo di paesaggi

Parametri di valutazione

Integrità	<input type="checkbox"/>	Valore
Rarità, unicità	<input type="checkbox"/>	
Peculiarità	<input type="checkbox"/>	
Rappresentatività	<input checked="" type="checkbox"/>	
Importanza culturale generale	<input type="checkbox"/>	
Importanza storica	<input type="checkbox"/>	
Importanza formale, estetica	<input type="checkbox"/>	
Importanza sociale, di costume	<input type="checkbox"/>	
Importanza testimoniale	<input checked="" type="checkbox"/>	
Importanza visuale d'insieme	<input type="checkbox"/>	
Leggibilità dell'insieme	<input type="checkbox"/>	

Fragilità strutturale d'insieme	<input checked="" type="checkbox"/>	Vulnerabilità endogena
Fragilità funzionale d'insieme	<input type="checkbox"/>	
Degrado in atto	<input checked="" type="checkbox"/>	
Propensione spontanea al degrado	<input type="checkbox"/>	

Precarietà ambientale generale	<input type="checkbox"/>	Vulnerabilità esogena
Precarietà ambientale specifica	<input type="checkbox"/>	
Degrado potenz. da attività umane probabili	<input type="checkbox"/>	

Fotografia



Foto allegate cartella BI_0066_09

Strutture accessorie autonome

Individuazione cartografica

Vincoli "paesaggistici"

Vincoli "monumentali"

Rif. altre schede

Ulteriori riferimenti

Osservazioni

Rilevanza

media

Valore paesaggistico

qualificante

Data

06/03/2006

Nome del compilatore



N. scheda

Ente schedatore

Tipo scheda

Rif. L. G. Cod. SITP

Oggetto

Definizione

Qualificazione Cl.

Denominazione

Altra denominazione

Cronologia

Secolo

Pianta

Schema

Forma

Elementi significativi e/o decorativi

Uso / Conservazione

Stato di conservazione

Uso attuale

Uso storico

Localizzazione e Riferimenti geo-topografici

Provincia Ambito

Comune

Località

Coord. piana est Paesaggio locale

Coord. piana nord

Rapporti col contesto ambientale e paesistico

Contesto

Ruolo del bene nel paesaggi

Tipo di paesaggi

Parametri di valutazione

Integrità	<input type="checkbox"/>	Valore
Rarità, unicità	<input type="checkbox"/>	
Peculiarità	<input type="checkbox"/>	
Rappresentatività	<input checked="" type="checkbox"/>	
Importanza culturale generale	<input type="checkbox"/>	
Importanza storica	<input type="checkbox"/>	
Importanza formale, estetica	<input type="checkbox"/>	
Importanza sociale, di costume	<input type="checkbox"/>	
Importanza testimoniale	<input checked="" type="checkbox"/>	
Importanza visuale d'insieme	<input type="checkbox"/>	
Leggibilità dell'insieme	<input type="checkbox"/>	

Fragilità strutturale d'insieme	<input checked="" type="checkbox"/>	Vulnerabilità endogena
Fragilità funzionale d'insieme	<input checked="" type="checkbox"/>	
Degrado in atto	<input checked="" type="checkbox"/>	
Propensione spontanea al degrado	<input type="checkbox"/>	

Precarietà ambientale generale	<input type="checkbox"/>	Vulnerabilità esogena
Precarietà ambientale specifica	<input type="checkbox"/>	
Degrado potenz. da attività umane probabili	<input type="checkbox"/>	

Fotografia



Foto allegate cartella BI_0067_09

Strutture accessorie autonome

Individuazione cartografica

Vincoli "paesaggistici"

Vincoli "monumentali"

Rif. altre schede

Ulteriori riferimenti

Osservazioni

Rilevanza

media

Valore paesaggistico

caratterizzante

Data

06/03/2006

Nome del compilatore



N. scheda

Ente schedatore

Tipo scheda

Rif. L. G. Cod. SITP

Oggetto

Definizione

Qualificazione Cl.

Denominazione

Altra denominazione

Cronologia

Secolo

Pianta

Schema

Forma

Elementi significativi e/o decorativi

Uso / Conservazione

Stato di conservazione

Uso attuale

Uso storico

Localizzazione e Riferimenti geo-topografici

Provincia Ambito

Comune

Località

Coord. piana est Paesaggio locale

Coord. piana nord

Rapporti col contesto ambientale e paesistico

Contesto

Ruolo del bene nel paesaggi

Tipo di paesaggi

Parametri di valutazione

Integrità	<input type="checkbox"/>	Valore
Rarità, unicità	<input type="checkbox"/>	
Peculiarità	<input type="checkbox"/>	
Rappresentatività	<input checked="" type="checkbox"/>	
Importanza culturale generale	<input type="checkbox"/>	
Importanza storica	<input type="checkbox"/>	
Importanza formale, estetica	<input type="checkbox"/>	
Importanza sociale, di costume	<input type="checkbox"/>	
Importanza testimoniale	<input checked="" type="checkbox"/>	
Importanza visuale d'insieme	<input type="checkbox"/>	
Leggibilità dell'insieme	<input type="checkbox"/>	

Fragilità strutturale d'insieme	<input checked="" type="checkbox"/>	Vulnerabilità endogena
Fragilità funzionale d'insieme	<input checked="" type="checkbox"/>	
Degrado in atto	<input checked="" type="checkbox"/>	
Propensione spontanea al degrado	<input type="checkbox"/>	

Precarietà ambientale generale	<input type="checkbox"/>	Vulnerabilità esogena
Precarietà ambientale specifica	<input type="checkbox"/>	
Degrado potenz. da attività umane probabili	<input type="checkbox"/>	

Fotografia



Foto allegate cartella BI_0068_09

Strutture accessorie autonome

Individuazione cartografica

Vincoli "paesaggistici"

Vincoli "monumentali"

Rif. altre schede

Ulteriori riferimenti

Osservazioni

Rilevanza

media

Valore paesaggistico

caratterizzante

Data

06/03/2006

Nome del compilatore



N. scheda

Ente schedatore

Tipo scheda

Rif. L. G. Cod. SITP

Oggetto

Definizione

Qualificazione Cl.

Denominazione

Altra denominazione

Cronologia

Secolo

Pianta

Schema

Forma

Elementi significativi e/o decorativi

Uso / Conservazione

Stato di conservazione

Uso attuale

Uso storico

Localizzazione e Riferimenti geo-topografici

Provincia Ambito

Comune

Località

Coord. piana est Paesaggio locale

Coord. piana nord

Rapporti col contesto ambientale e paesistico

Contesto

Ruolo del bene nel paesaggi

Tipo di paesaggi

Parametri di valutazione

Integrità	<input type="checkbox"/>	Valore
Rarità, unicità	<input type="checkbox"/>	
Peculiarità	<input type="checkbox"/>	
Rappresentatività	<input checked="" type="checkbox"/>	
Importanza culturale generale	<input type="checkbox"/>	
Importanza storica	<input type="checkbox"/>	
Importanza formale, estetica	<input type="checkbox"/>	
Importanza sociale, di costume	<input type="checkbox"/>	
Importanza testimoniale	<input checked="" type="checkbox"/>	
Importanza visuale d'insieme	<input checked="" type="checkbox"/>	
Leggibilità dell'insieme	<input type="checkbox"/>	

Fragilità strutturale d'insieme	<input checked="" type="checkbox"/>	Vulnerabilità endogena
Fragilità funzionale d'insieme	<input checked="" type="checkbox"/>	
Degrado in atto	<input checked="" type="checkbox"/>	
Propensione spontanea al degrado	<input type="checkbox"/>	

Precarietà ambientale generale	<input type="checkbox"/>	Vulnerabilità esogena
Precarietà ambientale specifica	<input type="checkbox"/>	
Degrado potenz. da attività umane probabili	<input type="checkbox"/>	

Fotografia



Foto allegate cartella BI_0070_09

Strutture accessorie autonome

Individuazione cartografica

Vincoli "paesaggistici"

Vincoli "monumentali"

Rif. altre schede

Ulteriori riferimenti

Osservazioni

Rilevanza

media

Valore paesaggistico

qualificante

Data

06/03/2006

Nome del compilatore



N. scheda

Ente schedatore

Tipo scheda

Rif. L. G. Cod. SITP

Oggetto

Definizione

Qualificazione Cl.

Denominazione

Altra denominazione

Cronologia

Secolo

Pianta

Schema

Forma

Elementi significativi e/o decorativi

Uso / Conservazione

Stato di conservazione

Uso attuale

Uso storico

Localizzazione e Riferimenti geo-topografici

Provincia Ambito

Comune

Località

Coord. piana est Paesaggio locale

Coord. piana nord

Rapporti col contesto ambientale e paesistico

Contesto

Ruolo del bene nel paesaggi

Tipo di paesaggi

Parametri di valutazione

Integrità	<input type="checkbox"/>	Valore
Rarità, unicità	<input type="checkbox"/>	
Peculiarità	<input type="checkbox"/>	
Rappresentatività	<input checked="" type="checkbox"/>	
Importanza culturale generale	<input type="checkbox"/>	
Importanza storica	<input type="checkbox"/>	
Importanza formale, estetica	<input type="checkbox"/>	
Importanza sociale, di costume	<input type="checkbox"/>	
Importanza testimoniale	<input checked="" type="checkbox"/>	
Importanza visuale d'insieme	<input type="checkbox"/>	
Leggibilità dell'insieme	<input checked="" type="checkbox"/>	

Fragilità strutturale d'insieme	<input checked="" type="checkbox"/>	Vulnerabilità endogena
Fragilità funzionale d'insieme	<input checked="" type="checkbox"/>	
Degrado in atto	<input checked="" type="checkbox"/>	
Propensione spontanea al degrado	<input type="checkbox"/>	

Precarietà ambientale generale	<input type="checkbox"/>	Vulnerabilità esogena
Precarietà ambientale specifica	<input type="checkbox"/>	
Degrado potenz. da attività umane probabili	<input type="checkbox"/>	

Fotografia



Foto allegate cartella BI_0071_09

Strutture accessorie autonome

Individuazione cartografica

Vincoli "paesaggistici"

Vincoli "monumentali"

Rif. altre schede

Ulteriori riferimenti

Osservazioni

Rilevanza

media

Valore paesaggistico

qualificante

Data

06/03/2006

Nome del compilatore



N. scheda

Ente schedatore

Tipo scheda

Rif. L. G. Cod. SITP

Oggetto

Definizione

Qualificazione Cl.

Denominazione

Altra denominazione

Cronologia

Secolo

Pianta

Schema

Forma

Elementi significativi e/o decorativi

Uso / Conservazione

Stato di conservazione

Uso attuale

Uso storico

Localizzazione e Riferimenti geo-topografici

Provincia Ambito

Comune

Località

Coord. piana est Paesaggio locale

Coord. piana nord

Rapporti col contesto ambientale e paesistico

Contesto

Ruolo del bene nel paesaggi

Tipo di paesaggi

Parametri di valutazione

- | | | |
|--------------------------------|-------------------------------------|--------|
| Integrità | <input checked="" type="checkbox"/> | Valore |
| Rarità, unicità | <input type="checkbox"/> | |
| Peculiarità | <input checked="" type="checkbox"/> | |
| Rappresentatività | <input checked="" type="checkbox"/> | |
| Importanza culturale generale | <input type="checkbox"/> | |
| Importanza storica | <input type="checkbox"/> | |
| Importanza formale, estetica | <input checked="" type="checkbox"/> | |
| Importanza sociale, di costume | <input checked="" type="checkbox"/> | |
| Importanza testimoniale | <input checked="" type="checkbox"/> | |
| Importanza visuale d'insieme | <input checked="" type="checkbox"/> | |
| Leggibilità dell'insieme | <input type="checkbox"/> | |

- | | | |
|----------------------------------|-------------------------------------|---------------------------|
| Fragilità strutturale d'insieme | <input type="checkbox"/> | Vulnerabilità
endogena |
| Fragilità funzionale d'insieme | <input checked="" type="checkbox"/> | |
| Degrado in atto | <input type="checkbox"/> | |
| Propensione spontanea al degrado | <input type="checkbox"/> | |

- | | | |
|---|-------------------------------------|--------------------------|
| Precarietà ambientale generale | <input type="checkbox"/> | Vulnerabilità
esogena |
| Precarietà ambientale specifica | <input type="checkbox"/> | |
| Degrado potenz. da attività umane probabili | <input checked="" type="checkbox"/> | |

Fotografia



Foto allegate cartella BI_0079_09

Strutture accessorie autonome

Individuazione cartografica

Vincoli "paesaggistici"

Vincoli "monumentali"

Rif. altre schede

Ulteriori riferimenti

Osservazioni

In realtà della vecchia fabbrica è rimasto solo l'ingresso e il prospetto principale, infatti al posto del corpo fabbrica è stato costruito un residence del tutto nuovo.

Rilevanza

molto alta

Valore paesaggistico

qualificante

Data

06/03/2006

Nome del compilatore



N. scheda

Ente schedatore

Tipo scheda

Rif. L. G. Cod. SITP

Oggetto

Definizione

Qualificazione Cl.

Denominazione

Altra denominazione

Cronologia

Secolo

Pianta

Schema

Forma

Elementi significativi e/o decorativi

Uso / Conservazione

Stato di conservazione

Uso attuale

Uso storico

Localizzazione e Riferimenti geo-topografici

Provincia Ambito

Comune

Località

Coord. piana est Paesaggio locale

Coord. piana nord

Rapporti col contesto ambientale e paesistico

Contesto

Ruolo del bene nel paesaggi

Tipo di paesaggi

Parametri di valutazione

Integrità	<input type="checkbox"/>	Valore
Rarità, unicità	<input type="checkbox"/>	
Peculiarità	<input type="checkbox"/>	
Rappresentatività	<input checked="" type="checkbox"/>	
Importanza culturale generale	<input type="checkbox"/>	
Importanza storica	<input type="checkbox"/>	
Importanza formale, estetica	<input type="checkbox"/>	
Importanza sociale, di costume	<input type="checkbox"/>	
Importanza testimoniale	<input checked="" type="checkbox"/>	
Importanza visuale d'insieme	<input type="checkbox"/>	
Leggibilità dell'insieme	<input checked="" type="checkbox"/>	

Fragilità strutturale d'insieme	<input checked="" type="checkbox"/>	Vulnerabilità endogena
Fragilità funzionale d'insieme	<input checked="" type="checkbox"/>	
Degrado in atto	<input checked="" type="checkbox"/>	
Propensione spontanea al degrado	<input type="checkbox"/>	

Precarietà ambientale generale	<input type="checkbox"/>	Vulnerabilità esogena
Precarietà ambientale specifica	<input type="checkbox"/>	
Degrado potenz. da attività umane probabili	<input type="checkbox"/>	

Fotografia



Foto allegate cartella BI_0059_09

Strutture accessorie autonome

Individuazione cartografica

Vincoli "paesaggistici"

Vincoli "monumentali"

Rif. altre schede

Ulteriori riferimenti

Osservazioni

Rilevanza

media

Valore paesaggistico

caratterizzante

Data

06/03/2006

Nome del compilatore



N. scheda

Ente schedatore

Tipo scheda

Rif. L. G. Cod. SITP

Oggetto

Definizione

Qualificazione Cl.

Denominazione

Altra denominazione

Cronologia

Secolo

Pianta

Schema

Forma

Elementi significativi e/o decorativi

Uso / Conservazione

Stato di conservazione

Uso attuale

Uso storico

Localizzazione e Riferimenti geo-topografici

Provincia Ambito

Comune

Località

Coord. piana est Paesaggio locale

Coord. piana nord

Rapporti col contesto ambientale e paesistico

Contesto

Ruolo del bene nel paesaggi

Tipo di paesaggi

Parametri di valutazione

- | | | |
|--------------------------------|-------------------------------------|--------|
| Integrità | <input type="checkbox"/> | Valore |
| Rarità, unicità | <input type="checkbox"/> | |
| Peculiarità | <input type="checkbox"/> | |
| Rappresentatività | <input checked="" type="checkbox"/> | |
| Importanza culturale generale | <input type="checkbox"/> | |
| Importanza storica | <input type="checkbox"/> | |
| Importanza formale, estetica | <input type="checkbox"/> | |
| Importanza sociale, di costume | <input type="checkbox"/> | |
| Importanza testimoniale | <input checked="" type="checkbox"/> | |
| Importanza visuale d'insieme | <input type="checkbox"/> | |
| Leggibilità dell'insieme | <input checked="" type="checkbox"/> | |

- | | | |
|----------------------------------|-------------------------------------|---------------------------|
| Fragilità strutturale d'insieme | <input checked="" type="checkbox"/> | Vulnerabilità
endogena |
| Fragilità funzionale d'insieme | <input checked="" type="checkbox"/> | |
| Degrado in atto | <input checked="" type="checkbox"/> | |
| Propensione spontanea al degrado | <input type="checkbox"/> | |

- | | | |
|---|--------------------------|--------------------------|
| Precarietà ambientale generale | <input type="checkbox"/> | Vulnerabilità
esogena |
| Precarietà ambientale specifica | <input type="checkbox"/> | |
| Degrado potenz. da attività umane probabili | <input type="checkbox"/> | |

Fotografia



Foto allegate cartella BI_0072_09

Strutture accessorie autonome

Individuazione cartografica

Vincoli "paesaggistici"

Vincoli "monumentali"

Rif. altre schede

Ulteriori riferimenti

Osservazioni

Rilevanza

media

Valore paesaggistico

caratterizzante

Data

06/03/2006

Nome del compilatore



N. scheda

Ente schedatore

Tipo scheda

Rif. L. G. Cod. SITP

Oggetto

Definizione

Qualificazione Cl.

Denominazione

Altra denominazione

Cronologia

Secolo

Pianta

Schema

Forma

Elementi significativi e/o decorativi

Uso / Conservazione

Stato di conservazione

Uso attuale

Uso storico

Localizzazione e Riferimenti geo-topografici

Provincia Ambito

Comune

Località

Coord. piana est Paesaggio locale

Coord. piana nord

Rapporti col contesto ambientale e paesistico

Contesto

Ruolo del bene nel paesaggi

Tipo di paesaggi

Parametri di valutazione

- | | | |
|--------------------------------|-------------------------------------|--------|
| Integrità | <input type="checkbox"/> | Valore |
| Rarità, unicità | <input type="checkbox"/> | |
| Peculiarità | <input type="checkbox"/> | |
| Rappresentatività | <input checked="" type="checkbox"/> | |
| Importanza culturale generale | <input type="checkbox"/> | |
| Importanza storica | <input type="checkbox"/> | |
| Importanza formale, estetica | <input type="checkbox"/> | |
| Importanza sociale, di costume | <input type="checkbox"/> | |
| Importanza testimoniale | <input checked="" type="checkbox"/> | |
| Importanza visuale d'insieme | <input type="checkbox"/> | |
| Leggibilità dell'insieme | <input checked="" type="checkbox"/> | |

- | | | |
|----------------------------------|-------------------------------------|---------------------------|
| Fragilità strutturale d'insieme | <input checked="" type="checkbox"/> | Vulnerabilità
endogena |
| Fragilità funzionale d'insieme | <input checked="" type="checkbox"/> | |
| Degrado in atto | <input checked="" type="checkbox"/> | |
| Propensione spontanea al degrado | <input type="checkbox"/> | |

- | | | |
|---|--------------------------|--------------------------|
| Precarietà ambientale generale | <input type="checkbox"/> | Vulnerabilità
esogena |
| Precarietà ambientale specifica | <input type="checkbox"/> | |
| Degrado potenz. da attività umane probabili | <input type="checkbox"/> | |

Fotografia



Foto allegate cartella BI_0073_09

Strutture accessorie autonome

Individuazione cartografica

Vincoli "paesaggistici"

Vincoli "monumentali"

Rif. altre schede

Ulteriori riferimenti

Osservazioni

Rilevanza

media

Valore paesaggistico

caratterizzante

Data

06/03/2006

Nome del compilatore



N. scheda

Ente schedatore

Tipo scheda

Rif. L. G. Cod. SITP

Oggetto

Definizione

Qualificazione Cl.

Denominazione

Altra denominazione

Cronologia

Secolo

Pianta

Schema

Forma

Elementi significativi e/o decorativi

Uso / Conservazione

Stato di conservazione

Uso attuale

Uso storico

Localizzazione e Riferimenti geo-topografici

Provincia Ambito

Comune

Località

Coord. piana est Paesaggio locale

Coord. piana nord

Rapporti col contesto ambientale e paesistico

Contesto

Ruolo del bene nel paesaggi

Tipo di paesaggi

Parametri di valutazione

- | | | |
|--------------------------------|-------------------------------------|--------|
| Integrità | <input type="checkbox"/> | Valore |
| Rarità, unicità | <input type="checkbox"/> | |
| Peculiarità | <input type="checkbox"/> | |
| Rappresentatività | <input checked="" type="checkbox"/> | |
| Importanza culturale generale | <input type="checkbox"/> | |
| Importanza storica | <input type="checkbox"/> | |
| Importanza formale, estetica | <input type="checkbox"/> | |
| Importanza sociale, di costume | <input type="checkbox"/> | |
| Importanza testimoniale | <input checked="" type="checkbox"/> | |
| Importanza visuale d'insieme | <input type="checkbox"/> | |
| Leggibilità dell'insieme | <input type="checkbox"/> | |

- | | | |
|----------------------------------|-------------------------------------|---------------------------|
| Fragilità strutturale d'insieme | <input checked="" type="checkbox"/> | Vulnerabilità
endogena |
| Fragilità funzionale d'insieme | <input checked="" type="checkbox"/> | |
| Degrado in atto | <input type="checkbox"/> | |
| Propensione spontanea al degrado | <input checked="" type="checkbox"/> | |

- | | | |
|---|--------------------------|--------------------------|
| Precarietà ambientale generale | <input type="checkbox"/> | Vulnerabilità
esogena |
| Precarietà ambientale specifica | <input type="checkbox"/> | |
| Degrado potenz. da attività umane probabili | <input type="checkbox"/> | |

Fotografia



Foto allegate cartella BI_0075_09

Strutture accessorie autonome

Individuazione cartografica

Vincoli "paesaggistici"

Vincoli "monumentali"

Rif. altre schede

Ulteriori riferimenti

Osservazioni

Rilevanza

media

Valore paesaggistico

caratterizzante

Data

06/03/2006

Nome del compilatore



N. scheda

Ente schedatore

Tipo scheda

Rif. L. G. Cod. SITP

Oggetto

Definizione

Qualificazione Cl.

Denominazione

Altra denominazione

Cronologia

Secolo

Pianta

Schema

Forma

Elementi significativi e/o decorativi

Uso / Conservazione

Stato di conservazione

Uso attuale

Uso storico

Localizzazione e Riferimenti geo-topografici

Provincia Ambito

Comune

Località

Coord. piana est Paesaggio locale

Coord. piana nord

Rapporti col contesto ambientale e paesistico

Contesto

Ruolo del bene nel paesaggi

Tipo di paesaggi

Parametri di valutazione

- | | | |
|--------------------------------|-------------------------------------|--------|
| Integrità | <input type="checkbox"/> | Valore |
| Rarità, unicità | <input type="checkbox"/> | |
| Peculiarità | <input type="checkbox"/> | |
| Rappresentatività | <input checked="" type="checkbox"/> | |
| Importanza culturale generale | <input type="checkbox"/> | |
| Importanza storica | <input type="checkbox"/> | |
| Importanza formale, estetica | <input type="checkbox"/> | |
| Importanza sociale, di costume | <input type="checkbox"/> | |
| Importanza testimoniale | <input checked="" type="checkbox"/> | |
| Importanza visuale d'insieme | <input type="checkbox"/> | |
| Leggibilità dell'insieme | <input checked="" type="checkbox"/> | |

- | | | |
|----------------------------------|-------------------------------------|---------------------------|
| Fragilità strutturale d'insieme | <input checked="" type="checkbox"/> | Vulnerabilità
endogena |
| Fragilità funzionale d'insieme | <input checked="" type="checkbox"/> | |
| Degrado in atto | <input checked="" type="checkbox"/> | |
| Propensione spontanea al degrado | <input type="checkbox"/> | |

- | | | |
|---|--------------------------|--------------------------|
| Precarietà ambientale generale | <input type="checkbox"/> | Vulnerabilità
esogena |
| Precarietà ambientale specifica | <input type="checkbox"/> | |
| Degrado potenz. da attività umane probabili | <input type="checkbox"/> | |

Fotografia



Foto allegate cartella BI_0077_09

Strutture accessorie autonome

Individuazione cartografica

Vincoli "paesaggistici"

Vincoli "monumentali"

Rif. altre schede

Ulteriori riferimenti

Osservazioni

Rilevanza

media

Valore paesaggistico

caratterizzante

Data

06/03/2006

Nome del compilatore



N. scheda

Ente schedatore

Tipo scheda

Rif. L. G. Cod. SITP

Oggetto

Definizione

Qualificazione Cl.

Denominazione

Altra denominazione

Cronologia

Secolo

Pianta

Schema

Forma

Elementi significativi e/o decorativi

Uso / Conservazione

Stato di conservazione

Uso attuale

Uso storico

Localizzazione e Riferimenti geo-topografici

Provincia Ambito

Comune

Località

Coord. piana est Paesaggio locale

Coord. piana nord

Rapporti col contesto ambientale e paesistico

Contesto

Ruolo del bene nel paesaggi

Tipo di paesaggi

Parametri di valutazione

- Integrità
- Rarità, unicità
- Peculiarità
- Rappresentatività
- Importanza culturale generale
- Importanza storica
- Importanza formale, estetica
- Importanza sociale, di costume
- Importanza testimoniale
- Importanza visuale d'insieme
- Leggibilità dell'insieme

Valore

- Fragilità strutturale d'insieme
- Fragilità funzionale d'insieme
- Degrado in atto
- Propensione spontanea al degrado

Vulnerabilità
endogena

- Precarietà ambientale generale
- Precarietà ambientale specifica
- Degrado potenz. da attività umane probabili

Vulnerabilità
esogena

Fotografia



Foto allegate cartella BI_0475_09

Strutture accessorie autonome

Individuazione cartografica

Vincoli "paesaggistici"

Vincoli "monumentali"

Rif. altre schede

Ulteriori riferimenti

Osservazioni

Rilevanza

media

Valore paesaggistico

caratterizzante

Data

05/03/2006

Nome del compilatore



N. scheda

Ente schedatore

Tipo scheda

Rif. L. G. Cod. SITP

Oggetto

Definizione

Qualificazione Cl.

Denominazione

Altra denominazione

Cronologia

Secolo

Pianta

Schema

Forma

Elementi significativi e/o decorativi

Uso / Conservazione

Stato di conservazione

Uso attuale

Uso storico

Localizzazione e Riferimenti geo-topografici

Provincia Ambito

Comune

Località

Coord. piana est Paesaggio locale

Coord. piana nord

Rapporti col contesto ambientale e paesistico

Contesto

Ruolo del bene nel paesaggi

Tipo di paesaggi

Parametri di valutazione

- | | | |
|--------------------------------|-------------------------------------|--------|
| Integrità | <input checked="" type="checkbox"/> | Valore |
| Rarità, unicità | <input type="checkbox"/> | |
| Peculiarità | <input type="checkbox"/> | |
| Rappresentatività | <input type="checkbox"/> | |
| Importanza culturale generale | <input checked="" type="checkbox"/> | |
| Importanza storica | <input type="checkbox"/> | |
| Importanza formale, estetica | <input type="checkbox"/> | |
| Importanza sociale, di costume | <input checked="" type="checkbox"/> | |
| Importanza testimoniale | <input checked="" type="checkbox"/> | |
| Importanza visuale d'insieme | <input type="checkbox"/> | |
| Leggibilità dell'insieme | <input type="checkbox"/> | |

- | | | |
|----------------------------------|-------------------------------------|---------------------------|
| Fragilità strutturale d'insieme | <input checked="" type="checkbox"/> | Vulnerabilità
endogena |
| Fragilità funzionale d'insieme | <input checked="" type="checkbox"/> | |
| Degrado in atto | <input type="checkbox"/> | |
| Propensione spontanea al degrado | <input type="checkbox"/> | |

- | | | |
|---|-------------------------------------|--------------------------|
| Precarietà ambientale generale | <input checked="" type="checkbox"/> | Vulnerabilità
esogena |
| Precarietà ambientale specifica | <input type="checkbox"/> | |
| Degrado potenz. da attività umane probabili | <input checked="" type="checkbox"/> | |

Fotografia



Foto allegate cartella BI_0080_09

Strutture accessorie autonome

Individuazione cartografica

Vincoli "paesaggistici"

Vincoli "monumentali"

Rif. altre schede

Ulteriori riferimenti

Osservazioni

Rilevanza

alta

Valore paesaggistico

caratterizzante

Data

06/03/2006

Nome del compilatore



N. scheda

Ente schedatore

Tipo scheda

Rif. L. G. Cod. SITP

Oggetto

Definizione

Qualificazione Cl.

Denominazione

Altra denominazione

Cronologia

Secolo

Pianta

Schema

Forma

Elementi significativi e/o decorativi

Uso / Conservazione

Stato di conservazione

Uso attuale

Uso storico

Localizzazione e Riferimenti geo-topografici

Provincia Ambito

Comune

Località

Coord. piana est Paesaggio locale

Coord. piana nord

Rapporti col contesto ambientale e paesistico

Contesto

Ruolo del bene nel paesaggi

Tipo di paesaggi

Parametri di valutazione

Integrità	<input type="checkbox"/>	Valore
Rarità, unicità	<input type="checkbox"/>	
Peculiarità	<input type="checkbox"/>	
Rappresentatività	<input checked="" type="checkbox"/>	
Importanza culturale generale	<input type="checkbox"/>	
Importanza storica	<input type="checkbox"/>	
Importanza formale, estetica	<input checked="" type="checkbox"/>	
Importanza sociale, di costume	<input type="checkbox"/>	
Importanza testimoniale	<input checked="" type="checkbox"/>	
Importanza visuale d'insieme	<input type="checkbox"/>	
Leggibilità dell'insieme	<input type="checkbox"/>	

Fragilità strutturale d'insieme	<input checked="" type="checkbox"/>	Vulnerabilità endogena
Fragilità funzionale d'insieme	<input checked="" type="checkbox"/>	
Degrado in atto	<input checked="" type="checkbox"/>	
Propensione spontanea al degrado	<input type="checkbox"/>	

Precarietà ambientale generale	<input type="checkbox"/>	Vulnerabilità esogena
Precarietà ambientale specifica	<input type="checkbox"/>	
Degrado potenz. da attività umane probabili	<input type="checkbox"/>	

Fotografia



Foto allegate cartella BI_0013_09

Strutture accessorie autonome

Individuazione cartografica

Vincoli "paesaggistici"

Vincoli "monumentali"

Rif. altre schede

Ulteriori riferimenti

Osservazioni

Rilevanza

media

Valore paesaggistico

qualificante

Data

05/03/2006

Nome del compilatore



N. scheda

Ente schedatore

Tipo scheda

Rif. L. G. Cod. SITP

Oggetto

Definizione

Qualificazione Cl.

Denominazione

Altra denominazione

Cronologia

Secolo

Pianta

Schema

Forma

Elementi significativi e/o decorativi

Uso / Conservazione

Stato di conservazione

Uso attuale

Uso storico

Localizzazione e Riferimenti geo-topografici

Provincia Ambito

Comune

Località

Coord. piana est Paesaggio locale

Coord. piana nord

Rapporti col contesto ambientale e paesistico

Contesto

Ruolo del bene nel paesaggi

Tipo di paesaggi

Parametri di valutazione

Integrità	<input checked="" type="checkbox"/>	Valore
Rarità, unicità	<input type="checkbox"/>	
Peculiarità	<input type="checkbox"/>	
Rappresentatività	<input type="checkbox"/>	
Importanza culturale generale	<input type="checkbox"/>	
Importanza storica	<input type="checkbox"/>	
Importanza formale, estetica	<input checked="" type="checkbox"/>	
Importanza sociale, di costume	<input type="checkbox"/>	
Importanza testimoniale	<input type="checkbox"/>	
Importanza visuale d'insieme	<input type="checkbox"/>	
Leggibilità dell'insieme	<input type="checkbox"/>	

Fragilità strutturale d'insieme	<input checked="" type="checkbox"/>	Vulnerabilità endogena
Fragilità funzionale d'insieme	<input type="checkbox"/>	
Degrado in atto	<input type="checkbox"/>	
Propensione spontanea al degrado	<input checked="" type="checkbox"/>	

Precarietà ambientale generale	<input type="checkbox"/>	Vulnerabilità esogena
Precarietà ambientale specifica	<input type="checkbox"/>	
Degrado potenz. da attività umane probabili	<input type="checkbox"/>	

Fotografia



Foto allegate cartella BI_0433_09

Strutture accessorie autonome

Individuazione cartografica

Vincoli "paesaggistici"

Vincoli "monumentali"

Rif. altre schede

Ulteriori riferimenti

Osservazioni

Rilevanza

media

Valore paesaggistico

qualificante

Data

05/03/2006

Nome del compilatore



N. scheda

Ente schedatore

Tipo scheda

Rif. L. G. Cod. SITP

Oggetto

Definizione

Qualificazione Cl.

Denominazione

Altra denominazione

Cronologia

Secolo

Pianta

Schema

Forma

Elementi significativi e/o decorativi

Uso / Conservazione

Stato di conservazione

Uso attuale

Uso storico

Localizzazione e Riferimenti geo-topografici

Provincia Ambito

Comune

Località

Coord. piana est Paesaggio locale

Coord. piana nord

Rapporti col contesto ambientale e paesistico

Contesto

Ruolo del bene nel paesaggi

Tipo di paesaggi

Parametri di valutazione

Integrità	<input type="checkbox"/>
Rarità, unicità	<input type="checkbox"/>
Peculiarità	<input type="checkbox"/>
Rappresentatività	<input checked="" type="checkbox"/>
Importanza culturale generale	<input type="checkbox"/>
Importanza storica	<input type="checkbox"/>
Importanza formale, estetica	<input type="checkbox"/>
Importanza sociale, di costume	<input type="checkbox"/>
Importanza testimoniale	<input checked="" type="checkbox"/>
Importanza visuale d'insieme	<input type="checkbox"/>
Leggibilità dell'insieme	<input type="checkbox"/>

Valore

Fragilità strutturale d'insieme	<input checked="" type="checkbox"/>
Fragilità funzionale d'insieme	<input checked="" type="checkbox"/>
Degrado in atto	<input type="checkbox"/>
Propensione spontanea al degrado	<input checked="" type="checkbox"/>

Vulnerabilità
endogena

Precarietà ambientale generale	<input type="checkbox"/>
Precarietà ambientale specifica	<input type="checkbox"/>
Degrado potenz. da attività umane probabili	<input type="checkbox"/>

Vulnerabilità
esogena

Fotografia



Foto allegate cartella BI_0042_09

Strutture accessorie autonome

Individuazione cartografica

Vincoli "paesaggistici"

Vincoli "monumentali"

Rif. altre schede

Ulteriori riferimenti

Osservazioni

Rilevanza

media

Valore paesaggistico

caratterizzante

Data

05/03/2006

Nome del compilatore



N. scheda

Ente schedatore

Tipo scheda

Rif. L. G. Cod. SITP

Oggetto

Definizione

Qualificazione Cl.

Denominazione

Altra denominazione

Cronologia

Secolo

Pianta

Schema

Forma

Elementi significativi e/o decorativi

Uso / Conservazione

Stato di conservazione

Uso attuale

Uso storico

Localizzazione e Riferimenti geo-topografici

Provincia Ambito

Comune

Località

Coord. piana est Paesaggio locale

Coord. piana nord

Rapporti col contesto ambientale e paesistico

Contesto

Ruolo del bene nel paesaggi

Tipo di paesaggi

Parametri di valutazione

Integrità	<input type="checkbox"/>	Valore
Rarità, unicità	<input type="checkbox"/>	
Peculiarità	<input type="checkbox"/>	
Rappresentatività	<input checked="" type="checkbox"/>	
Importanza culturale generale	<input type="checkbox"/>	
Importanza storica	<input type="checkbox"/>	
Importanza formale, estetica	<input type="checkbox"/>	
Importanza sociale, di costume	<input type="checkbox"/>	
Importanza testimoniale	<input checked="" type="checkbox"/>	
Importanza visuale d'insieme	<input type="checkbox"/>	
Leggibilità dell'insieme	<input type="checkbox"/>	

Fragilità strutturale d'insieme	<input checked="" type="checkbox"/>	Vulnerabilità endogena
Fragilità funzionale d'insieme	<input checked="" type="checkbox"/>	
Degrado in atto	<input checked="" type="checkbox"/>	
Propensione spontanea al degrado	<input type="checkbox"/>	

Precarietà ambientale generale	<input type="checkbox"/>	Vulnerabilità esogena
Precarietà ambientale specifica	<input type="checkbox"/>	
Degrado potenz. da attività umane probabili	<input type="checkbox"/>	

Fotografia



Foto allegate cartella BI_0049_09

Strutture accessorie autonome

Individuazione cartografica

Vincoli "paesaggistici"

Vincoli "monumentali"

Rif. altre schede

Ulteriori riferimenti

Osservazioni

Rilevanza

media

Valore paesaggistico

qualificante

Data

05/03/2006

Nome del compilatore



N. scheda

Ente schedatore

Tipo scheda

Rif. L. G. Cod. SITP

Oggetto

Definizione

Qualificazione Cl.

Denominazione

Altra denominazione

Cronologia

Secolo

Pianta

Schema

Forma

Elementi significativi e/o decorativi

Uso / Conservazione

Stato di conservazione

Uso attuale

Uso storico

Localizzazione e Riferimenti geo-topografici

Provincia Ambito

Comune

Località

Coord. piana est Paesaggio locale

Coord. piana nord

Rapporti col contesto ambientale e paesistico

Contesto

Ruolo del bene nel paesaggi

Tipo di paesaggi

Parametri di valutazione

- | | | |
|--------------------------------|-------------------------------------|--------|
| Integrità | <input type="checkbox"/> | Valore |
| Rarità, unicità | <input type="checkbox"/> | |
| Peculiarità | <input type="checkbox"/> | |
| Rappresentatività | <input checked="" type="checkbox"/> | |
| Importanza culturale generale | <input type="checkbox"/> | |
| Importanza storica | <input type="checkbox"/> | |
| Importanza formale, estetica | <input type="checkbox"/> | |
| Importanza sociale, di costume | <input type="checkbox"/> | |
| Importanza testimoniale | <input checked="" type="checkbox"/> | |
| Importanza visuale d'insieme | <input type="checkbox"/> | |
| Leggibilità dell'insieme | <input type="checkbox"/> | |

- | | | |
|----------------------------------|-------------------------------------|---------------------------|
| Fragilità strutturale d'insieme | <input checked="" type="checkbox"/> | Vulnerabilità
endogena |
| Fragilità funzionale d'insieme | <input checked="" type="checkbox"/> | |
| Degrado in atto | <input checked="" type="checkbox"/> | |
| Propensione spontanea al degrado | <input type="checkbox"/> | |

- | | | |
|---|--------------------------|--------------------------|
| Precarietà ambientale generale | <input type="checkbox"/> | Vulnerabilità
esogena |
| Precarietà ambientale specifica | <input type="checkbox"/> | |
| Degrado potenz. da attività umane probabili | <input type="checkbox"/> | |

Fotografia



Foto allegate cartella BI_0003_09

Strutture accessorie autonome

Vincoli "paesaggistici"

Vincoli "monumentali"

Rif. altre schede

Ulteriori riferimenti

Individuazione cartografica

Osservazioni

Rilevanza

media

Valore paesaggistico

caratterizzante

Data

05/03/2006

Nome del compilatore



N. scheda

Ente schedatore

Tipo scheda

Rif. L. G. Cod. SITP

Oggetto

Definizione

Qualificazione Cl.

Denominazione

Altra denominazione

Cronologia

Secolo

Pianta

Schema

Forma

Elementi significativi e/o decorativi

Uso / Conservazione

Stato di conservazione

Uso attuale

Uso storico

Localizzazione e Riferimenti geo-topografici

Provincia Ambito

Comune

Località

Coord. piana est Paesaggio locale

Coord. piana nord

Rapporti col contesto ambientale e paesistico

Contesto

Ruolo del bene nel paesaggi

Tipo di paesaggi

Parametri di valutazione

- | | | |
|--------------------------------|-------------------------------------|--------|
| Integrità | <input type="checkbox"/> | Valore |
| Rarità, unicità | <input type="checkbox"/> | |
| Peculiarità | <input type="checkbox"/> | |
| Rappresentatività | <input checked="" type="checkbox"/> | |
| Importanza culturale generale | <input type="checkbox"/> | |
| Importanza storica | <input type="checkbox"/> | |
| Importanza formale, estetica | <input type="checkbox"/> | |
| Importanza sociale, di costume | <input type="checkbox"/> | |
| Importanza testimoniale | <input checked="" type="checkbox"/> | |
| Importanza visuale d'insieme | <input type="checkbox"/> | |
| Leggibilità dell'insieme | <input type="checkbox"/> | |

- | | | |
|----------------------------------|-------------------------------------|---------------------------|
| Fragilità strutturale d'insieme | <input checked="" type="checkbox"/> | Vulnerabilità
endogena |
| Fragilità funzionale d'insieme | <input checked="" type="checkbox"/> | |
| Degrado in atto | <input checked="" type="checkbox"/> | |
| Propensione spontanea al degrado | <input type="checkbox"/> | |

- | | | |
|---|--------------------------|--------------------------|
| Precarietà ambientale generale | <input type="checkbox"/> | Vulnerabilità
esogena |
| Precarietà ambientale specifica | <input type="checkbox"/> | |
| Degrado potenz. da attività umane probabili | <input type="checkbox"/> | |

Fotografia



Foto allegate cartella BI_0033_09

Strutture accessorie autonome

Stalla

Vincoli "paesaggistici"

Vincoli "monumentali"

Rif. altre schede

Ulteriori riferimenti

Individuazione cartografica

Osservazioni

Rilevanza

media

Valore paesaggistico

caratterizzante

Data

05/03/2006

Nome del compilatore



N. scheda

Ente schedatore

Tipo scheda

Rif. L. G. Cod. SITP

Oggetto

Definizione

Qualificazione Cl.

Denominazione

Altra denominazione

Cronologia

Secolo

Pianta

Schema

Forma

Elementi significativi e/o decorativi

Uso / Conservazione

Stato di conservazione

Uso attuale

Uso storico

Localizzazione e Riferimenti geo-topografici

Provincia Ambito

Comune

Località

Coord. piana est Paesaggio locale

Coord. piana nord

Rapporti col contesto ambientale e paesistico

Contesto

Ruolo del bene nel paesaggi

Tipo di paesaggi

Parametri di valutazione

- | | | |
|--------------------------------|-------------------------------------|--------|
| Integrità | <input type="checkbox"/> | Valore |
| Rarità, unicità | <input type="checkbox"/> | |
| Peculiarità | <input type="checkbox"/> | |
| Rappresentatività | <input checked="" type="checkbox"/> | |
| Importanza culturale generale | <input type="checkbox"/> | |
| Importanza storica | <input type="checkbox"/> | |
| Importanza formale, estetica | <input type="checkbox"/> | |
| Importanza sociale, di costume | <input type="checkbox"/> | |
| Importanza testimoniale | <input checked="" type="checkbox"/> | |
| Importanza visuale d'insieme | <input type="checkbox"/> | |
| Leggibilità dell'insieme | <input type="checkbox"/> | |

- | | | |
|----------------------------------|-------------------------------------|---------------------------|
| Fragilità strutturale d'insieme | <input checked="" type="checkbox"/> | Vulnerabilità
endogena |
| Fragilità funzionale d'insieme | <input checked="" type="checkbox"/> | |
| Degrado in atto | <input checked="" type="checkbox"/> | |
| Propensione spontanea al degrado | <input type="checkbox"/> | |

- | | | |
|---|--------------------------|--------------------------|
| Precarietà ambientale generale | <input type="checkbox"/> | Vulnerabilità
esogena |
| Precarietà ambientale specifica | <input type="checkbox"/> | |
| Degrado potenz. da attività umane probabili | <input type="checkbox"/> | |

Fotografia



Foto allegate cartella BI_0050_09

Strutture accessorie autonome

Individuazione cartografica

Vincoli "paesaggistici"

Vincoli "monumentali"

Rif. altre schede

Ulteriori riferimenti

Osservazioni

Rilevanza

media

Valore paesaggistico

caratterizzante

Data

05/03/2006

Nome del compilatore



N. scheda

Ente schedatore

Tipo scheda

Rif. L. G. Cod. SITP

Oggetto

Definizione

Qualificazione Cl.

Denominazione

Altra denominazione

Cronologia

Secolo

Pianta

Schema

Forma

Elementi significativi e/o decorativi

Uso / Conservazione

Stato di conservazione

Uso attuale

Uso storico

Localizzazione e Riferimenti geo-topografici

Provincia Ambito

Comune

Località

Coord. piana est Paesaggio locale

Coord. piana nord

Rapporti col contesto ambientale e paesistico

Contesto

Ruolo del bene nel paesaggi

Tipo di paesaggi

Parametri di valutazione

- | | | |
|--------------------------------|-------------------------------------|--------|
| Integrità | <input type="checkbox"/> | Valore |
| Rarità, unicità | <input type="checkbox"/> | |
| Peculiarità | <input type="checkbox"/> | |
| Rappresentatività | <input checked="" type="checkbox"/> | |
| Importanza culturale generale | <input type="checkbox"/> | |
| Importanza storica | <input type="checkbox"/> | |
| Importanza formale, estetica | <input type="checkbox"/> | |
| Importanza sociale, di costume | <input type="checkbox"/> | |
| Importanza testimoniale | <input checked="" type="checkbox"/> | |
| Importanza visuale d'insieme | <input checked="" type="checkbox"/> | |
| Leggibilità dell'insieme | <input type="checkbox"/> | |

- | | | |
|----------------------------------|-------------------------------------|---------------------------|
| Fragilità strutturale d'insieme | <input checked="" type="checkbox"/> | Vulnerabilità
endogena |
| Fragilità funzionale d'insieme | <input type="checkbox"/> | |
| Degrado in atto | <input checked="" type="checkbox"/> | |
| Propensione spontanea al degrado | <input checked="" type="checkbox"/> | |

- | | | |
|---|--------------------------|--------------------------|
| Precarietà ambientale generale | <input type="checkbox"/> | Vulnerabilità
esogena |
| Precarietà ambientale specifica | <input type="checkbox"/> | |
| Degrado potenz. da attività umane probabili | <input type="checkbox"/> | |

Fotografia



Foto allegate cartella BI_0052_09

Strutture accessorie autonome

Individuazione cartografica

Vincoli "paesaggistici"

Vincoli "monumentali"

Rif. altre schede

Ulteriori riferimenti

Osservazioni

Rilevanza

media

Valore paesaggistico

qualificante

Data

05/03/2006

Nome del compilatore



N. scheda

Ente schedatore

Tipo scheda

Rif. L. G. Cod. SITP

Oggetto

Definizione

Qualificazione Cl.

Denominazione

Altra denominazione

Cronologia

Secolo

Pianta

Schema

Forma

Elementi significativi e/o decorativi

Uso / Conservazione

Stato di conservazione

Uso attuale

Uso storico

Localizzazione e Riferimenti geo-topografici

Provincia Ambito

Comune

Località

Coord. piana est Paesaggio locale

Coord. piana nord

Rapporti col contesto ambientale e paesistico

Contesto

Ruolo del bene nel paesaggi

Tipo di paesaggi

Parametri di valutazione

- | | | |
|--------------------------------|-------------------------------------|--------|
| Integrità | <input type="checkbox"/> | Valore |
| Rarità, unicità | <input type="checkbox"/> | |
| Peculiarità | <input type="checkbox"/> | |
| Rappresentatività | <input checked="" type="checkbox"/> | |
| Importanza culturale generale | <input type="checkbox"/> | |
| Importanza storica | <input type="checkbox"/> | |
| Importanza formale, estetica | <input type="checkbox"/> | |
| Importanza sociale, di costume | <input type="checkbox"/> | |
| Importanza testimoniale | <input checked="" type="checkbox"/> | |
| Importanza visuale d'insieme | <input type="checkbox"/> | |
| Leggibilità dell'insieme | <input type="checkbox"/> | |

- | | | |
|----------------------------------|-------------------------------------|---------------------------|
| Fragilità strutturale d'insieme | <input checked="" type="checkbox"/> | Vulnerabilità
endogena |
| Fragilità funzionale d'insieme | <input checked="" type="checkbox"/> | |
| Degrado in atto | <input checked="" type="checkbox"/> | |
| Propensione spontanea al degrado | <input type="checkbox"/> | |

- | | | |
|---|--------------------------|--------------------------|
| Precarietà ambientale generale | <input type="checkbox"/> | Vulnerabilità
esogena |
| Precarietà ambientale specifica | <input type="checkbox"/> | |
| Degrado potenz. da attività umane probabili | <input type="checkbox"/> | |

Fotografia



Foto allegate cartella BI_0053_09

Strutture accessorie autonome

Individuazione cartografica

Vincoli "paesaggistici"

Vincoli "monumentali"

Rif. altre schede

Ulteriori riferimenti

Osservazioni

Rilevanza

media

Valore paesaggistico

qualificante

Data

04/03/2006

Nome del compilatore



N. scheda

Ente schedatore

Tipo scheda

Rif. L. G. Cod. SITP

Oggetto

Definizione

Qualificazione Cl.

Denominazione

Altra denominazione

Cronologia

Secolo

Pianta

Schema

Forma

Elementi significativi e/o decorativi

Uso / Conservazione

Stato di conservazione

Uso attuale

Uso storico

Localizzazione e Riferimenti geo-topografici

Provincia Ambito

Comune

Località

Coord. piana est Paesaggio locale

Coord. piana nord

Rapporti col contesto ambientale e paesistico

Contesto

Ruolo del bene nel paesaggi

Tipo di paesaggi

Parametri di valutazione

- | | | |
|--------------------------------|-------------------------------------|--------|
| Integrità | <input type="checkbox"/> | Valore |
| Rarità, unicità | <input type="checkbox"/> | |
| Peculiarità | <input type="checkbox"/> | |
| Rappresentatività | <input checked="" type="checkbox"/> | |
| Importanza culturale generale | <input type="checkbox"/> | |
| Importanza storica | <input type="checkbox"/> | |
| Importanza formale, estetica | <input type="checkbox"/> | |
| Importanza sociale, di costume | <input type="checkbox"/> | |
| Importanza testimoniale | <input checked="" type="checkbox"/> | |
| Importanza visuale d'insieme | <input type="checkbox"/> | |
| Leggibilità dell'insieme | <input type="checkbox"/> | |

- | | | |
|----------------------------------|-------------------------------------|---------------------------|
| Fragilità strutturale d'insieme | <input checked="" type="checkbox"/> | Vulnerabilità
endogena |
| Fragilità funzionale d'insieme | <input checked="" type="checkbox"/> | |
| Degrado in atto | <input checked="" type="checkbox"/> | |
| Propensione spontanea al degrado | <input type="checkbox"/> | |

- | | | |
|---|--------------------------|--------------------------|
| Precarietà ambientale generale | <input type="checkbox"/> | Vulnerabilità
esogena |
| Precarietà ambientale specifica | <input type="checkbox"/> | |
| Degrado potenz. da attività umane probabili | <input type="checkbox"/> | |

Fotografia



Foto allegate cartella BI_0432_09

Strutture accessorie autonome

Individuazione cartografica

Vincoli "paesaggistici"

Vincoli "monumentali"

Rif. altre schede

Ulteriori riferimenti

Osservazioni

Rilevanza

media

Valore paesaggistico

caratterizzante

Data

05/03/2006

Nome del compilatore



N. scheda

Ente schedatore

Tipo scheda

Rif. L. G. Cod. SITP

Oggetto

Definizione

Qualificazione Cl.

Denominazione

Altra denominazione

Cronologia

Secolo

Pianta

Schema

Forma

Elementi significativi e/o decorativi

Uso / Conservazione

Stato di conservazione

Uso attuale

Uso storico

Localizzazione e Riferimenti geo-topografici

Provincia Ambito

Comune

Località

Coord. piana est Paesaggio locale

Coord. piana nord

Rapporti col contesto ambientale e paesistico

Contesto

Ruolo del bene nel paesaggi

Tipo di paesaggi

Parametri di valutazione

Integrità	<input type="checkbox"/>	Valore
Rarità, unicità	<input type="checkbox"/>	
Peculiarità	<input type="checkbox"/>	
Rappresentatività	<input checked="" type="checkbox"/>	
Importanza culturale generale	<input type="checkbox"/>	
Importanza storica	<input type="checkbox"/>	
Importanza formale, estetica	<input type="checkbox"/>	
Importanza sociale, di costume	<input type="checkbox"/>	
Importanza testimoniale	<input checked="" type="checkbox"/>	
Importanza visuale d'insieme	<input type="checkbox"/>	
Leggibilità dell'insieme	<input type="checkbox"/>	

Fragilità strutturale d'insieme	<input checked="" type="checkbox"/>	Vulnerabilità endogena
Fragilità funzionale d'insieme	<input checked="" type="checkbox"/>	
Degrado in atto	<input checked="" type="checkbox"/>	
Propensione spontanea al degrado	<input type="checkbox"/>	

Precarietà ambientale generale	<input type="checkbox"/>	Vulnerabilità esogena
Precarietà ambientale specifica	<input type="checkbox"/>	
Degrado potenz. da attività umane probabili	<input type="checkbox"/>	

Fotografia



Foto allegate cartella BI_0443_09

Strutture accessorie autonome

Individuazione cartografica

Vincoli "paesaggistici"

Vincoli "monumentali"

Rif. altre schede

Ulteriori riferimenti

Osservazioni

Rilevanza

media

Valore paesaggistico

caratterizzante

Data

05/03/2006

Nome del compilatore



N. scheda

Ente schedatore

Tipo scheda

Rif. L. G. Cod. SITP

Oggetto

Definizione

Qualificazione Cl.

Denominazione

Altra denominazione

Cronologia

Secolo

Pianta

Schema

Forma

Elementi significativi e/o decorativi

Uso / Conservazione

Stato di conservazione

Uso attuale

Uso storico

Localizzazione e Riferimenti geo-topografici

Provincia Ambito

Comune

Località

Coord. piana est Paesaggio locale

Coord. piana nord

Rapporti col contesto ambientale e paesistico

Contesto

Ruolo del bene nel paesaggi

Tipo di paesaggi

Parametri di valutazione

- Integrità
- Rarità, unicità
- Peculiarità
- Rappresentatività
- Importanza culturale generale
- Importanza storica
- Importanza formale, estetica
- Importanza sociale, di costume
- Importanza testimoniale
- Importanza visuale d'insieme
- Leggibilità dell'insieme

Valore

- Fragilità strutturale d'insieme
- Fragilità funzionale d'insieme
- Degrado in atto
- Propensione spontanea al degrado

Vulnerabilità
endogena

- Precarietà ambientale generale
- Precarietà ambientale specifica
- Degrado potenz. da attività umane probabili

Vulnerabilità
esogena

Fotografia



Foto allegate cartella BI_0454_09

Strutture accessorie autonome

Individuazione cartografica

Vincoli "paesaggistici"

Vincoli "monumentali"

Rif. altre schede

Ulteriori riferimenti

Osservazioni

Rilevanza

media

Valore paesaggistico

caratterizzante

Data

05/03/2006

Nome del compilatore



N. scheda

Ente schedatore

Tipo scheda

Rif. L. G. Cod. SITP

Oggetto

Definizione

Qualificazione Cl.

Denominazione

Altra denominazione

Cronologia

Secolo

Pianta

Schema

Forma

Elementi significativi e/o decorativi

Uso / Conservazione

Stato di conservazione

Uso attuale

Uso storico

Localizzazione e Riferimenti geo-topografici

Provincia Ambito

Comune

Località

Coord. piana est Paesaggio locale

Coord. piana nord

Rapporti col contesto ambientale e paesistico

Contesto

Ruolo del bene nel paesaggi

Tipo di paesaggi

Parametri di valutazione

- | | | |
|--------------------------------|-------------------------------------|--------|
| Integrità | <input type="checkbox"/> | Valore |
| Rarità, unicità | <input type="checkbox"/> | |
| Peculiarità | <input type="checkbox"/> | |
| Rappresentatività | <input checked="" type="checkbox"/> | |
| Importanza culturale generale | <input type="checkbox"/> | |
| Importanza storica | <input type="checkbox"/> | |
| Importanza formale, estetica | <input type="checkbox"/> | |
| Importanza sociale, di costume | <input type="checkbox"/> | |
| Importanza testimoniale | <input checked="" type="checkbox"/> | |
| Importanza visuale d'insieme | <input type="checkbox"/> | |
| Leggibilità dell'insieme | <input type="checkbox"/> | |

- | | | |
|----------------------------------|-------------------------------------|---------------------------|
| Fragilità strutturale d'insieme | <input checked="" type="checkbox"/> | Vulnerabilità
endogena |
| Fragilità funzionale d'insieme | <input checked="" type="checkbox"/> | |
| Degrado in atto | <input checked="" type="checkbox"/> | |
| Propensione spontanea al degrado | <input type="checkbox"/> | |

- | | | |
|---|--------------------------|--------------------------|
| Precarietà ambientale generale | <input type="checkbox"/> | Vulnerabilità
esogena |
| Precarietà ambientale specifica | <input type="checkbox"/> | |
| Degrado potenz. da attività umane probabili | <input type="checkbox"/> | |

Fotografia



Foto allegate cartella BI_0465_09

Strutture accessorie autonome

Individuazione cartografica

Vincoli "paesaggistici"

Vincoli "monumentali"

Rif. altre schede

Ulteriori riferimenti

Osservazioni

Rilevanza

media

Valore paesaggistico

caratterizzante

Data

05/03/2006

Nome del compilatore



N. scheda

Ente schedatore

Tipo scheda

Rif. L. G. Cod. SITP

Oggetto

Definizione

Qualificazione Cl.

Denominazione

Altra denominazione

Cronologia

Secolo

Pianta

Schema

Forma

Elementi significativi e/o decorativi

Uso / Conservazione

Stato di conservazione

Uso attuale

Uso storico

Localizzazione e Riferimenti geo-topografici

Provincia Ambito

Comune

Località

Coord. piana est Paesaggio locale

Coord. piana nord

Rapporti col contesto ambientale e paesistico

Contesto

Ruolo del bene nel paesaggi

Tipo di paesaggi

Parametri di valutazione

- | | | |
|--------------------------------|-------------------------------------|--------|
| Integrità | <input type="checkbox"/> | Valore |
| Rarità, unicità | <input type="checkbox"/> | |
| Peculiarità | <input type="checkbox"/> | |
| Rappresentatività | <input checked="" type="checkbox"/> | |
| Importanza culturale generale | <input type="checkbox"/> | |
| Importanza storica | <input type="checkbox"/> | |
| Importanza formale, estetica | <input type="checkbox"/> | |
| Importanza sociale, di costume | <input type="checkbox"/> | |
| Importanza testimoniale | <input checked="" type="checkbox"/> | |
| Importanza visuale d'insieme | <input type="checkbox"/> | |
| Leggibilità dell'insieme | <input type="checkbox"/> | |

- | | | |
|----------------------------------|-------------------------------------|---------------------------|
| Fragilità strutturale d'insieme | <input checked="" type="checkbox"/> | Vulnerabilità
endogena |
| Fragilità funzionale d'insieme | <input checked="" type="checkbox"/> | |
| Degrado in atto | <input checked="" type="checkbox"/> | |
| Propensione spontanea al degrado | <input type="checkbox"/> | |

- | | | |
|---|--------------------------|--------------------------|
| Precarietà ambientale generale | <input type="checkbox"/> | Vulnerabilità
esogena |
| Precarietà ambientale specifica | <input type="checkbox"/> | |
| Degrado potenz. da attività umane probabili | <input type="checkbox"/> | |

Fotografia



Foto allegate cartella BI_0074_09

Strutture accessorie autonome

Individuazione cartografica

Vincoli "paesaggistici"

Vincoli "monumentali"

Rif. altre schede

Ulteriori riferimenti

Osservazioni

Rilevanza

media

Valore paesaggistico

caratterizzante

Data

06/03/2006

Nome del compilatore