

## Ambito 9 Messina

Ambito regionale 9 ricadente  
nella provincia di Messina

Beni Isolati  
Paesaggio Locale n. 7



REPUBBLICA ITALIANA



## Regione Siciliana

Assessorato dei Beni Culturali  
e dell'Identità Siciliana  
Dipartimento dei Beni Culturali  
e dell'Identità Siciliana

**Soprintendenza per i Beni Culturali ed Ambientali  
di Messina**

**Progetto finanziato con  
P.O.R. Sicilia 2000-2006 Misura 2.02 Azione C**

**DIPARTIMENTO DEI BENI CULTURALI  
E DELL'IDENTITÀ SICILIANA**

**Il Dirigente Generale**

Sergio Alessandro

**SERVIZIO PIANIFICAZIONE PAESAGGISTICA**

**Il Dirigente Responsabile**

arch. Venera Greco

**SOPRINTENDENZA PER I BENI CULTURALI ED AMBIENTALI  
DI MESSINA**

**COORDINAMENTO TECNICO-SCIENTIFICO**

arch. Mirella Vinci - Soprintendente per i Beni Culturali ed Ambientali  
arch. Antonino Spanò Greco - Responsabile U.O.3 beni paesaggistici

**CONTRIBUTI TECNICO SCIENTIFICI**

Responsabile coordinamento dati  
Responsabile cartografia

arch. Placido Leotta  
dott. Massimo De Maria

**CONSULENZA SCIENTIFICA**

*Sistema naturale*  
sottosistema abiotico  
sottosistema biotico  
aspetti botanici

dott. prof. Giovanni Randazzo  
dott.ssa Concetta Bucca  
dott.ssa Rosella Picone

*Sistema antropico*

arch. Emanuela Barbaro Poletti

**Il Responsabile Unità Operativa 3**  
(arch. Antonino Spanò Greco)

**Il Soprintendente**  
(arch. Mirella Vinci)

# Patrimonio Storico Culturale

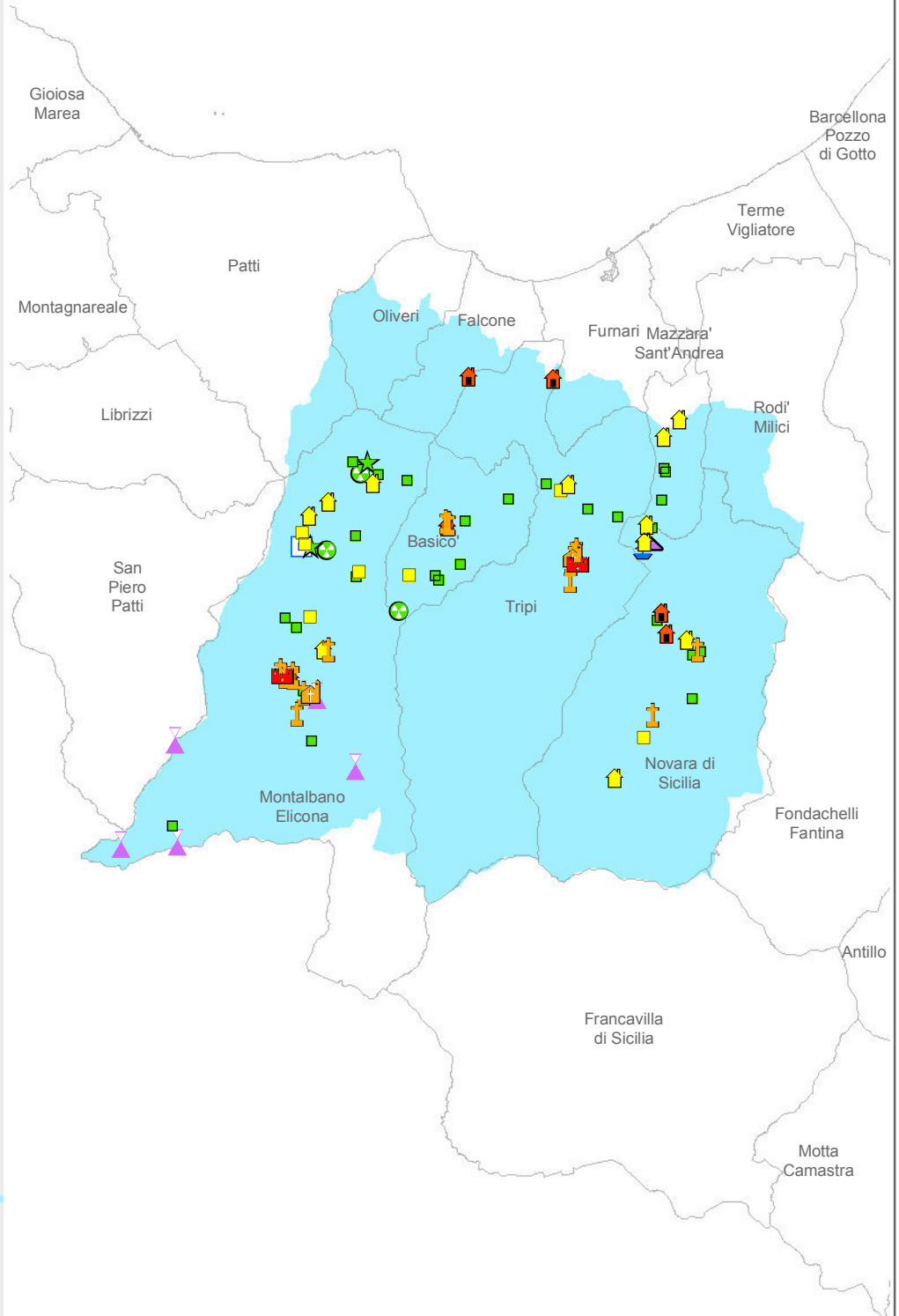
## *Beni Isolati: Schede di censimento*

**7**

*Paesaggio locale*

*Area della catena settentrionale  
(Monti Peloritani)*

*Media e alta valle del Novara e dell'Elicona*






**CONSULENTI**

Ing. Tiziana Borruso




Ing. Roberto Scaffidi Abbate

## Legenda Beni Isolati


### Architettura militare

-  A1 - Torri
-  A2 - Bastioni, castelli, fortificazioni, ...
-  A3 - Fortini, capitanerie, carceri, caserme, ...











### Architettura religiosa

-  B1 - Conventi
-  B2 - Chiese, cappelle
-  B3 - Cimiteri


### Architettura residenziale

-  C1 - Ville, villini e palazzetti

### Architettura produttiva

-  D1 - Bagli
-  D1n - Insediamenti rurali
-  D2 - Case rurali, magazzini
-  D3 - Cantine, oleifici, palmenti, stabilimenti enologici
-  D4 - Mulini
-  D5 - Abbeveratoi, serbatoi, fontane
-  D6 - Tonnare
-  D8 - Cave, miniere, solfare
-  D9 - Calcare, fornaci, forni, stazzoni, ...
-  D10 - Insediamenti produttivi

### Attrezzature e servizi

-  E4 - Alberghi
-  E5 - Servizi
-  E6 - Fari, lanterne
-  E7 - Ponti
-  E8 - Casello ferroviario
-  F1 - Fiumara d'arte
-  F2 - Cuburi

## Beni Isolati

<b>CODICE</b>	<b>VALORE</b>	<b>RILEVANZA</b>
<b><i>Comune di BASICO'</i></b>		
<b><i>Classe B2</i></b>		
BI_0752_09	caratterizzante	media
BI_0754_09	qualificante	molto alta
<b><i>Classe C1</i></b>		
BI_0751_09	caratterizzante	alta
<b><i>Classe DI_N</i></b>		
BI_0750_09	caratterizzante	alta
<b><i>Classe D2</i></b>		
BI_0753_09	-	-
BI_0755_09	caratterizzante	media
BI_0756_09	caratterizzante	media
BI_0757_09	caratterizzante	media
BI_0758_09	caratterizzante	media
<b><i>Comune di FALCONE</i></b>		
<b><i>Classe C1</i></b>		
BI_0787_09	caratterizzante	molto alta
<b><i>Comune di MONTALBANO ELICONA</i></b>		
<b><i>Classe -</i></b>		
BI_0709_09	qualificante	molto alta
<b><i>Classe A2</i></b>		
BI_0717_09	qualificante	molto alta
<b><i>Classe B1</i></b>		
BI_0712_09	caratterizzante	alta
<b><i>Classe B2</i></b>		
BI_0713_09	caratterizzante	media
BI_0715_09	caratterizzante	media
BI_0719_09	caratterizzante	molto alta
BI_0720_09	caratterizzante	media
BI_0722_09	caratterizzante	alta
BI_0724_09	caratterizzante	media
<b><i>Classe C1</i></b>		
BI_0721_09	caratterizzante	alta
<b><i>Classe DI</i></b>		
BI_0556_09	caratterizzante	alta
BI_0571_09	caratterizzante	media
BI_0723_09	caratterizzante	alta
BI_0746_09	caratterizzante	alta
<b><i>Classe DI_N</i></b>		
BI_0562_09	caratterizzante	alta
BI_0570_09	caratterizzante	media
BI_0726_09	caratterizzante	alta
BI_0744_09	caratterizzante	alta
<b><i>Classe D2</i></b>		
BI_0568_09	caratterizzante	media
BI_0572_09	caratterizzante	alta

<b>CODICE</b>	<b>VALORE</b>	<b>RILEVANZA</b>
BI_0706_09	caratterizzante	media
BI_0714_09	caratterizzante	media
BI_0716_09	caratterizzante	alta
BI_0725_09	caratterizzante	alta
BI_0742_09	caratterizzante	media
BI_0745_09	caratterizzante	media
BI_0747_09	caratterizzante	alta
BI_0749_09	caratterizzante	media
<b><i>Classe D3</i></b>		
BI_0566_09	caratterizzante	media
BI_0748_09	caratterizzante	alta
<b><i>Classe D4</i></b>		
BI_0558_09	caratterizzante	alta
BI_0560_09	caratterizzante	alta
BI_0743_09	caratterizzante	media
<b><i>Classe D9</i></b>		
BI_0564_09	caratterizzante	media
<b><i>Classe F2</i></b>		
BI_0703_09	caratterizzante	media
BI_0705_09	caratterizzante	media
BI_0707_09	caratterizzante	media
BI_0710_09	caratterizzante	media
BI_0711_09	caratterizzante	media
<b><i>Comune di TRIPI</i></b>		
<b><i>Classe -</i></b>		
BI_0759_09	qualificante	molto alta
<b><i>Classe A2</i></b>		
BI_0764_09	qualificante	alta
<b><i>Classe B1</i></b>		
BI_0763_09	caratterizzante	media
<b><i>Classe B2</i></b>		
BI_0761_09	caratterizzante	alta
BI_0762_09	caratterizzante	media
BI_0765_09	caratterizzante	alta
BI_0766_09	caratterizzante	molto alta
<b><i>Classe C1</i></b>		
BI_0771_09	caratterizzante	molto alta
<b><i>Classe D1</i></b>		
BI_0769_09	caratterizzante	alta
<b><i>Classe DI_N</i></b>		
BI_0770_09	caratterizzante	media
<b><i>Classe D2</i></b>		
BI_0760_09	caratterizzante	media
BI_0767_09	caratterizzante	alta
BI_0768_09	caratterizzante	media



N. scheda

Ente schedatore

Tipo scheda

Rif. L. G.  Cod. SITP

**Oggetto**

Definizione

Qualificazione  Cl.

Denominazione

Altra denominazione

**Cronologia**

Secolo

**Pianta**

Schema

Forma

Elementi significativi e/o decorativi

**Uso / Conservazione**

Stato di conservazione

Uso attuale

Uso storico

**Localizzazione e Riferimenti geo-topografici**

Provincia  Ambito

Comune

Località

Coord. piana est  Paesaggio locale

Coord. piana nord

**Rapporti col contesto ambientale e paesistico**

Contesto

Ruolo del bene nel paesaggi

Tipo di paesaggi

**Parametri di valutazione**

Integrità	<input checked="" type="checkbox"/>	Valore
Rarità, unicità	<input type="checkbox"/>	
Peculiarità	<input type="checkbox"/>	
Rappresentatività	<input type="checkbox"/>	
Importanza culturale generale	<input checked="" type="checkbox"/>	
Importanza storica	<input type="checkbox"/>	
Importanza formale, estetica	<input type="checkbox"/>	
Importanza sociale, di costume	<input checked="" type="checkbox"/>	
Importanza testimoniale	<input checked="" type="checkbox"/>	
Importanza visuale d'insieme	<input type="checkbox"/>	
Leggibilità dell'insieme	<input type="checkbox"/>	

Fragilità strutturale d'insieme	<input type="checkbox"/>	Vulnerabilità endogena
Fragilità funzionale d'insieme	<input type="checkbox"/>	
Degrado in atto	<input type="checkbox"/>	
Propensione spontanea al degrado	<input type="checkbox"/>	

Precarietà ambientale generale	<input type="checkbox"/>	Vulnerabilità esogena
Precarietà ambientale specifica	<input type="checkbox"/>	
Degrado potenz. da attività umane probabili	<input type="checkbox"/>	

Fotografia



Foto allegate cartella BI\_0752\_09

Strutture accessorie autonome

Individuazione cartografica

Vincoli "paesaggistici"

Vincoli "monumentali"

DA?

Rif. altre schede

Ulteriori riferimenti

Osservazioni

Rilevanza

**media**

Valore paesaggistico

**caratterizzante**

Data

27/04/2006

Nome del compilatore



N. scheda

Ente schedatore

Tipo scheda

Rif. L. G.  Cod. SITP

**Oggetto**

Definizione

Qualificazione  Cl.

Denominazione

Altra denominazione

**Cronologia**

Secolo

**Pianta**

Schema

Forma

**Elementi significativi e/o decorativi**

**Uso / Conservazione**

Stato di conservazione

Uso attuale

Uso storico

**Localizzazione e Riferimenti geo-topografici**

Provincia  Ambito

Comune

Località

Coord. piana est  Paesaggio locale

Coord. piana nord

**Rapporti col contesto ambientale e paesistico**

Contesto

Ruolo del bene nel paesaggi

Tipo di paesaggi

**Parametri di valutazione**

- |                                |                                     |        |
|--------------------------------|-------------------------------------|--------|
| Integrità                      | <input checked="" type="checkbox"/> | Valore |
| Rarità, unicità                | <input type="checkbox"/>            |        |
| Peculiarità                    | <input type="checkbox"/>            |        |
| Rappresentatività              | <input checked="" type="checkbox"/> |        |
| Importanza culturale generale  | <input checked="" type="checkbox"/> |        |
| Importanza storica             | <input type="checkbox"/>            |        |
| Importanza formale, estetica   | <input checked="" type="checkbox"/> |        |
| Importanza sociale, di costume | <input checked="" type="checkbox"/> |        |
| Importanza testimoniale        | <input type="checkbox"/>            |        |
| Importanza visuale d'insieme   | <input type="checkbox"/>            |        |
| Leggibilità dell'insieme       | <input type="checkbox"/>            |        |

- |                                  |                          |                           |
|----------------------------------|--------------------------|---------------------------|
| Fragilità strutturale d'insieme  | <input type="checkbox"/> | Vulnerabilità<br>endogena |
| Fragilità funzionale d'insieme   | <input type="checkbox"/> |                           |
| Degrado in atto                  | <input type="checkbox"/> |                           |
| Propensione spontanea al degrado | <input type="checkbox"/> |                           |

- |   |                          |                          |
|---|--------------------------|--------------------------|
| Precarietà ambientale generale              | <input type="checkbox"/> | Vulnerabilità<br>esogena |
| Precarietà ambientale specifica             | <input type="checkbox"/> |                          |
| Degrado potenz. da attività umane probabili | <input type="checkbox"/> |                          |



Fotografia



Foto allegate cartella BI\_0754\_09

Strutture accessorie autonome

Individuazione cartografica

Vincoli "paesaggistici"

Vincoli "monumentali"

DA?

Rif. altre schede

Ulteriori riferimenti

Osservazioni

*in parziale ristrutturazione*

Rilevanza

***molto alta***

Valore paesaggistico

***qualificante***

Data

27/04/2006

Nome del compilatore



N. scheda

Ente schedatore

Tipo scheda

Rif. L. G.  Cod. SITP

**Oggetto**

Definizione

Qualificazione  Cl.

Denominazione

Altra denominazione

**Cronologia**

Secolo

**Pianta**

Schema

Forma

Elementi significativi e/o decorativi

**Uso / Conservazione**

Stato di conservazione

Uso attuale

Uso storico

**Localizzazione e Riferimenti geo-topografici**

Provincia  Ambito

Comune

Località

Coord. piana est  Paesaggio locale

Coord. piana nord

**Rapporti col contesto ambientale e paesistico**

Contesto

Ruolo del bene nel paesaggi

Tipo di paesaggi

**Parametri di valutazione**

- |                                |                                     |        |
|--------------------------------|-------------------------------------|--------|
| Integrità                      | <input checked="" type="checkbox"/> | Valore |
| Rarità, unicità                | <input type="checkbox"/>            |        |
| Peculiarità                    | <input type="checkbox"/>            |        |
| Rappresentatività              | <input checked="" type="checkbox"/> |        |
| Importanza culturale generale  | <input checked="" type="checkbox"/> |        |
| Importanza storica             | <input type="checkbox"/>            |        |
| Importanza formale, estetica   | <input checked="" type="checkbox"/> |        |
| Importanza sociale, di costume | <input checked="" type="checkbox"/> |        |
| Importanza testimoniale        | <input type="checkbox"/>            |        |
| Importanza visuale d'insieme   | <input checked="" type="checkbox"/> |        |
| Leggibilità dell'insieme       | <input type="checkbox"/>            |        |

- |                                  |                          |                           |
|----------------------------------|--------------------------|---------------------------|
| Fragilità strutturale d'insieme  | <input type="checkbox"/> | Vulnerabilità<br>endogena |
| Fragilità funzionale d'insieme   | <input type="checkbox"/> |                           |
| Degrado in atto                  | <input type="checkbox"/> |                           |
| Propensione spontanea al degrado | <input type="checkbox"/> |                           |

- |   |                          |                          |
|---|--------------------------|--------------------------|
| Precarietà ambientale generale              | <input type="checkbox"/> | Vulnerabilità<br>esogena |
| Precarietà ambientale specifica             | <input type="checkbox"/> |                          |
| Degrado potenz. da attività umane probabili | <input type="checkbox"/> |                          |

Fotografia



Foto allegate cartella BI\_0751\_09

Strutture accessorie autonome

Individuazione cartografica

Vincoli "paesaggistici"

Vincoli "monumentali"

Rif. altre schede

Ulteriori riferimenti

Osservazioni

*in fase di restauro*

Rilevanza

**alta**

Valore paesaggistico

**caratterizzante**

Data

27/04/2006

Nome del compilatore



N. scheda

Ente schedatore

Tipo scheda

Rif. L. G.  Cod. SITP

**Oggetto**

Definizione

Qualificazione  Cl.

Denominazione

Altra denominazione

**Cronologia**

Secolo

**Pianta**

Schema

Forma

**Elementi significativi e/o decorativi**

**Uso / Conservazione**

Stato di conservazione

Uso attuale

Uso storico

**Localizzazione e Riferimenti geo-topografici**

Provincia  Ambito

Comune

Località

Coord. piana est  Paesaggio locale

Coord. piana nord

**Rapporti col contesto ambientale e paesistico**

Contesto

Ruolo del bene nel paesaggi

Tipo di paesaggi

**Parametri di valutazione**

Integrità	<input type="checkbox"/>	Valore
Rarità, unicità	<input type="checkbox"/>	
Peculiarità	<input type="checkbox"/>	
Rappresentatività	<input checked="" type="checkbox"/>	
Importanza culturale generale	<input type="checkbox"/>	
Importanza storica	<input type="checkbox"/>	
Importanza formale, estetica	<input type="checkbox"/>	
Importanza sociale, di costume	<input checked="" type="checkbox"/>	
Importanza testimoniale	<input checked="" type="checkbox"/>	
Importanza visuale d'insieme	<input type="checkbox"/>	
Leggibilità dell'insieme	<input type="checkbox"/>	

Fragilità strutturale d'insieme	<input checked="" type="checkbox"/>	Vulnerabilità endogena
Fragilità funzionale d'insieme	<input checked="" type="checkbox"/>	
Degrado in atto	<input checked="" type="checkbox"/>	
Propensione spontanea al degrado	<input checked="" type="checkbox"/>	

Precarietà ambientale generale	<input checked="" type="checkbox"/>	Vulnerabilità esogena
Precarietà ambientale specifica	<input type="checkbox"/>	
Degrado potenz. da attività umane probabili	<input checked="" type="checkbox"/>	

Fotografia



Foto allegate cartella BI\_0750\_09

Strutture accessorie autonome

Cappella

Vincoli "paesaggistici"

Vincoli "monumentali"

Rif. altre schede

Ulteriori riferimenti

Individuazione cartografica

Osservazioni

Rilevanza

**alta**

Valore paesaggistico

**caratterizzante**

Data

27/04/2006

Nome del compilatore



N. scheda

Ente schedatore

Tipo scheda

Rif. L. G.  Cod. SITP

**Oggetto**

Definizione

Qualificazione  Cl.

Denominazione

Altra denominazione

**Cronologia**

Secolo

**Pianta**

Schema

Forma

Elementi significativi e/o decorativi

**Uso / Conservazione**

Stato di conservazione

Uso attuale

Uso storico

**Localizzazione e Riferimenti geo-topografici**

Provincia  Ambito

Comune

Località

Coord. piana est  Paesaggio locale

Coord. piana nord

**Rapporti col contesto ambientale e paesistico**

Contesto

Ruolo del bene nel paesaggi

Tipo di paesaggi

**Parametri di valutazione**

- Integrità
- Rarità, unicità
- Peculiarità
- Rappresentatività
- Importanza culturale generale
- Importanza storica
- Importanza formale, estetica
- Importanza sociale, di costume
- Importanza testimoniale
- Importanza visuale d'insieme
- Leggibilità dell'insieme

Valore

- Fragilità strutturale d'insieme
- Fragilità funzionale d'insieme
- Degrado in atto
- Propensione spontanea al degrado

Vulnerabilità  
endogena

- Precarietà ambientale generale
- Precarietà ambientale specifica
- Degrado potenz. da attività umane probabili

Vulnerabilità  
esogena

Fotografia



Foto allegate cartella BI\_0753\_09

Strutture accessorie autonome

Individuazione cartografica

Vincoli "paesaggistici"

Vincoli "monumentali"

Rif. altre schede

Ulteriori riferimenti

Osservazioni

Rilevanza

Valore paesaggistico

Data

27/04/2006

Nome del compilatore



N. scheda

Ente schedatore

Tipo scheda

Rif. L. G.  Cod. SITP

**Oggetto**

Definizione

Qualificazione  Cl.

Denominazione

Altra denominazione

**Cronologia**

Secolo

**Pianta**

Schema

Forma

Elementi significativi e/o decorativi

**Uso / Conservazione**

Stato di conservazione

Uso attuale

Uso storico

**Localizzazione e Riferimenti geo-topografici**

Provincia  Ambito

Comune

Località

Coord. piana est  Paesaggio locale

Coord. piana nord

**Rapporti col contesto ambientale e paesistico**

Contesto

Ruolo del bene nel paesaggi

Tipo di paesaggi

**Parametri di valutazione**

Integrità	<input checked="" type="checkbox"/>	Valore
Rarità, unicità	<input type="checkbox"/>	
Peculiarità	<input type="checkbox"/>	
Rappresentatività	<input checked="" type="checkbox"/>	
Importanza culturale generale	<input type="checkbox"/>	
Importanza storica	<input type="checkbox"/>	
Importanza formale, estetica	<input type="checkbox"/>	
Importanza sociale, di costume	<input type="checkbox"/>	
Importanza testimoniale	<input checked="" type="checkbox"/>	
Importanza visuale d'insieme	<input type="checkbox"/>	
Leggibilità dell'insieme	<input type="checkbox"/>	

Fragilità strutturale d'insieme	<input checked="" type="checkbox"/>	Vulnerabilità endogena
Fragilità funzionale d'insieme	<input checked="" type="checkbox"/>	
Degrado in atto	<input type="checkbox"/>	
Propensione spontanea al degrado	<input checked="" type="checkbox"/>	

Precarietà ambientale generale	<input type="checkbox"/>	Vulnerabilità esogena
Precarietà ambientale specifica	<input type="checkbox"/>	
Degrado potenz. da attività umane probabili	<input checked="" type="checkbox"/>	



Fotografia



Foto allegate cartella BI\_0755\_09

Strutture accessorie autonome

Individuazione cartografica

Vincoli "paesaggistici"

Vincoli "monumentali"

Rif. altre schede

Ulteriori riferimenti

Osservazioni

Rilevanza

**media**

Valore paesaggistico

**caratterizzante**

Data

27/04/2006

Nome del compilatore



N. scheda

Ente schedatore

Tipo scheda

Rif. L. G.  Cod. SITP

**Oggetto**

Definizione

Qualificazione  Cl.

Denominazione

Altra denominazione

**Cronologia**

Secolo

**Pianta**

Schema

Forma

Elementi significativi e/o decorativi

**Uso / Conservazione**

Stato di conservazione

Uso attuale

Uso storico

**Localizzazione e Riferimenti geo-topografici**

Provincia  Ambito

Comune

Località

Coord. piana est  Paesaggio locale

Coord. piana nord

**Rapporti col contesto ambientale e paesistico**

Contesto

Ruolo del bene nel paesaggi

Tipo di paesaggi

**Parametri di valutazione**

Integrità	<input checked="" type="checkbox"/>	Valore
Rarità, unicità	<input type="checkbox"/>	
Peculiarità	<input type="checkbox"/>	
Rappresentatività	<input checked="" type="checkbox"/>	
Importanza culturale generale	<input type="checkbox"/>	
Importanza storica	<input type="checkbox"/>	
Importanza formale, estetica	<input type="checkbox"/>	
Importanza sociale, di costume	<input type="checkbox"/>	
Importanza testimoniale	<input checked="" type="checkbox"/>	
Importanza visuale d'insieme	<input type="checkbox"/>	
Leggibilità dell'insieme	<input type="checkbox"/>	

Fragilità strutturale d'insieme	<input checked="" type="checkbox"/>	Vulnerabilità endogena
Fragilità funzionale d'insieme	<input checked="" type="checkbox"/>	
Degrado in atto	<input type="checkbox"/>	
Propensione spontanea al degrado	<input checked="" type="checkbox"/>	

Precarietà ambientale generale	<input type="checkbox"/>	Vulnerabilità esogena
Precarietà ambientale specifica	<input type="checkbox"/>	
Degrado potenz. da attività umane probabili	<input checked="" type="checkbox"/>	

Fotografia



Foto allegate cartella BI\_0756\_09

Strutture accessorie autonome

Individuazione cartografica

Vincoli "paesaggistici"

Vincoli "monumentali"

Rif. altre schede

Ulteriori riferimenti

Osservazioni

Rilevanza

**media**

Valore paesaggistico

**caratterizzante**

Data

27/04/2006

Nome del compilatore



N. scheda

Ente schedatore

Tipo scheda

Rif. L. G.  Cod. SITP

**Oggetto**

Definizione

Qualificazione  Cl.

Denominazione

Altra denominazione

**Cronologia**

Secolo

**Pianta**

Schema

Forma

Elementi significativi e/o decorativi

**Uso / Conservazione**

Stato di conservazione

Uso attuale

Uso storico

**Localizzazione e Riferimenti geo-topografici**

Provincia  Ambito

Comune

Località

Coord. piana est  Paesaggio locale

Coord. piana nord

**Rapporti col contesto ambientale e paesistico**

Contesto

Ruolo del bene nel paesaggi

Tipo di paesaggi

**Parametri di valutazione**

- |                                |                                     |        |
|--------------------------------|-------------------------------------|--------|
| Integrità                      | <input checked="" type="checkbox"/> | Valore |
| Rarità, unicità                | <input type="checkbox"/>            |        |
| Peculiarità                    | <input type="checkbox"/>            |        |
| Rappresentatività              | <input checked="" type="checkbox"/> |        |
| Importanza culturale generale  | <input type="checkbox"/>            |        |
| Importanza storica             | <input type="checkbox"/>            |        |
| Importanza formale, estetica   | <input type="checkbox"/>            |        |
| Importanza sociale, di costume | <input type="checkbox"/>            |        |
| Importanza testimoniale        | <input checked="" type="checkbox"/> |        |
| Importanza visuale d'insieme   | <input type="checkbox"/>            |        |
| Leggibilità dell'insieme       | <input type="checkbox"/>            |        |

- |                                  |                                     |                           |
|----------------------------------|-------------------------------------|---------------------------|
| Fragilità strutturale d'insieme  | <input checked="" type="checkbox"/> | Vulnerabilità<br>endogena |
| Fragilità funzionale d'insieme   | <input checked="" type="checkbox"/> |                           |
| Degrado in atto                  | <input type="checkbox"/>            |                           |
| Propensione spontanea al degrado | <input checked="" type="checkbox"/> |                           |

- |   |                                     |                          |
|---|-------------------------------------|--------------------------|
| Precarietà ambientale generale              | <input type="checkbox"/>            | Vulnerabilità<br>esogena |
| Precarietà ambientale specifica             | <input type="checkbox"/>            |                          |
| Degrado potenz. da attività umane probabili | <input checked="" type="checkbox"/> |                          |

Fotografia



Foto allegate cartella BI\_0757\_09

Strutture accessorie autonome

Individuazione cartografica

Vincoli "paesaggistici"

Vincoli "monumentali"

Rif. altre schede

Ulteriori riferimenti

Osservazioni

Rilevanza

**media**

Valore paesaggistico

**caratterizzante**

Data

27/04/2006

Nome del compilatore



N. scheda

Ente schedatore

Tipo scheda

Rif. L. G.  Cod. SITP

**Oggetto**

Definizione

Qualificazione  Cl.

Denominazione

Altra denominazione

**Cronologia**

Secolo

**Pianta**

Schema

Forma

Elementi significativi e/o decorativi

**Uso / Conservazione**

Stato di conservazione

Uso attuale

Uso storico

**Localizzazione e Riferimenti geo-topografici**

Provincia  Ambito

Comune

Località

Coord. piana est  Paesaggio locale

Coord. piana nord

**Rapporti col contesto ambientale e paesistico**

Contesto

Ruolo del bene nel paesaggi

Tipo di paesaggi

**Parametri di valutazione**

- |                                |                                     |        |
|--------------------------------|-------------------------------------|--------|
| Integrità                      | <input type="checkbox"/>            | Valore |
| Rarità, unicità                | <input type="checkbox"/>            |        |
| Peculiarità                    | <input type="checkbox"/>            |        |
| Rappresentatività              | <input checked="" type="checkbox"/> |        |
| Importanza culturale generale  | <input type="checkbox"/>            |        |
| Importanza storica             | <input type="checkbox"/>            |        |
| Importanza formale, estetica   | <input type="checkbox"/>            |        |
| Importanza sociale, di costume | <input type="checkbox"/>            |        |
| Importanza testimoniale        | <input checked="" type="checkbox"/> |        |
| Importanza visuale d'insieme   | <input type="checkbox"/>            |        |
| Leggibilità dell'insieme       | <input type="checkbox"/>            |        |

- |                                  |                                     |                           |
|----------------------------------|-------------------------------------|---------------------------|
| Fragilità strutturale d'insieme  | <input checked="" type="checkbox"/> | Vulnerabilità<br>endogena |
| Fragilità funzionale d'insieme   | <input checked="" type="checkbox"/> |                           |
| Degrado in atto                  | <input checked="" type="checkbox"/> |                           |
| Propensione spontanea al degrado | <input checked="" type="checkbox"/> |                           |

- |   |                                     |                          |
|---|-------------------------------------|--------------------------|
| Precarietà ambientale generale              | <input type="checkbox"/>            | Vulnerabilità<br>esogena |
| Precarietà ambientale specifica             | <input type="checkbox"/>            |                          |
| Degrado potenz. da attività umane probabili | <input checked="" type="checkbox"/> |                          |

Fotografia



Foto allegate cartella BI\_0758\_09

Strutture accessorie autonome

Individuazione cartografica

Vincoli "paesaggistici"

Vincoli "monumentali"

Rif. altre schede

Ulteriori riferimenti

Osservazioni

Rilevanza

**media**

Valore paesaggistico

**caratterizzante**

Data

27/04/2006

Nome del compilatore



N. scheda

Ente schedatore

Tipo scheda

Rif. L. G.  Cod. SITP

**Oggetto**

Definizione

Qualificazione  Cl.

Denominazione

Altra denominazione

**Cronologia**

Secolo

**Pianta**

Schema

Forma

Elementi significativi e/o decorativi

**Uso / Conservazione**

Stato di conservazione

Uso attuale

Uso storico

**Localizzazione e Riferimenti geo-topografici**

Provincia  Ambito

Comune

Località

Coord. piana est  Paesaggio locale

Coord. piana nord

**Rapporti col contesto ambientale e paesistico**

Contesto

Ruolo del bene nel paesaggi

Tipo di paesaggi

**Parametri di valutazione**

Integrità	<input type="checkbox"/>	Valore
Rarità, unicità	<input type="checkbox"/>	
Peculiarità	<input type="checkbox"/>	
Rappresentatività	<input checked="" type="checkbox"/>	
Importanza culturale generale	<input type="checkbox"/>	
Importanza storica	<input checked="" type="checkbox"/>	
Importanza formale, estetica	<input type="checkbox"/>	
Importanza sociale, di costume	<input checked="" type="checkbox"/>	
Importanza testimoniale	<input checked="" type="checkbox"/>	
Importanza visuale d'insieme	<input type="checkbox"/>	
Leggibilità dell'insieme	<input type="checkbox"/>	

Fragilità strutturale d'insieme	<input checked="" type="checkbox"/>	Vulnerabilità endogena
Fragilità funzionale d'insieme	<input checked="" type="checkbox"/>	
Degrado in atto	<input type="checkbox"/>	
Propensione spontanea al degrado	<input checked="" type="checkbox"/>	

Precarietà ambientale generale	<input checked="" type="checkbox"/>	Vulnerabilità esogena
Precarietà ambientale specifica	<input type="checkbox"/>	
Degrado potenz. da attività umane probabili	<input type="checkbox"/>	



Fotografia



Foto allegate cartella BI\_0787\_09

Strutture accessorie autonome

Individuazione cartografica

Vincoli "paesaggistici"

Vincoli "monumentali"

Rif. altre schede

Ulteriori riferimenti

Osservazioni

*Anticamente era una casa padronale e coloniale, ma adesso è adibita a stalla.  
Era posizionata sull'antica trazzera Falcone-Favoscuro larga ben 12 metri (potrebbe essere l'attuale sentiero Italia).  
La posizione è molto panoramica.*

Rilevanza

**molto alta**

Valore paesaggistico

**caratterizzante**

Data

28/04/2006

Nome del compilatore



N. scheda

Ente schedatore

Tipo scheda

Rif. L. G.  Cod. SITP

**Oggetto**

Definizione

Qualificazione  Cl.

Denominazione

Altra denominazione

**Cronologia**

Secolo

**Pianta**

Schema

Forma

Elementi significativi e/o decorativi

**Uso / Conservazione**

Stato di conservazione

Uso attuale

Uso storico

**Localizzazione e Riferimenti geo-topografici**

Provincia  Ambito

Comune

Località

Coord. piana est  Paesaggio locale

Coord. piana nord

**Rapporti col contesto ambientale e paesistico**

Contesto

Ruolo del bene nel paesaggi

Tipo di paesaggi

**Parametri di valutazione**

- |                                |                                     |        |
|--------------------------------|-------------------------------------|--------|
| Integrità                      | <input type="checkbox"/>            | Valore |
| Rarità, unicità                | <input checked="" type="checkbox"/> |        |
| Peculiarità                    | <input checked="" type="checkbox"/> |        |
| Rappresentatività              | <input checked="" type="checkbox"/> |        |
| Importanza culturale generale  | <input checked="" type="checkbox"/> |        |
| Importanza storica             | <input type="checkbox"/>            |        |
| Importanza formale, estetica   | <input type="checkbox"/>            |        |
| Importanza sociale, di costume | <input checked="" type="checkbox"/> |        |
| Importanza testimoniale        | <input type="checkbox"/>            |        |
| Importanza visuale d'insieme   | <input checked="" type="checkbox"/> |        |
| Leggibilità dell'insieme       | <input type="checkbox"/>            |        |

- |                                  |                          |                           |
|----------------------------------|--------------------------|---------------------------|
| Fragilità strutturale d'insieme  | <input type="checkbox"/> | Vulnerabilità<br>endogena |
| Fragilità funzionale d'insieme   | <input type="checkbox"/> |                           |
| Degrado in atto                  | <input type="checkbox"/> |                           |
| Propensione spontanea al degrado | <input type="checkbox"/> |                           |

- |   |                          |                          |
|---|--------------------------|--------------------------|
| Precarietà ambientale generale              | <input type="checkbox"/> | Vulnerabilità<br>esogena |
| Precarietà ambientale specifica             | <input type="checkbox"/> |                          |
| Degrado potenz. da attività umane probabili | <input type="checkbox"/> |                          |

Fotografia



Foto allegate cartella BI\_0709\_09

Strutture accessorie autonome

Individuazione cartografica

Vincoli "paesaggistici"

Vincoli "monumentali"

Rif. altre schede

Ulteriori riferimenti

Osservazioni

Rilevanza

**molto alta**

Valore paesaggistico

**qualificante**

Data

23/04/2006

Nome del compilatore



N. scheda

Ente schedatore

Tipo scheda

Rif. L. G.  Cod. SITP

**Oggetto**

Definizione

Qualificazione  Cl.

Denominazione

Altra denominazione

**Cronologia**

Secolo

**Pianta**

Schema

Forma

**Elementi significativi e/o decorativi**

**Uso / Conservazione**

Stato di conservazione

Uso attuale

Uso storico

**Localizzazione e Riferimenti geo-topografici**

Provincia  Ambito

Comune

Località

Coord. piana est  Paesaggio locale

Coord. piana nord

**Rapporti col contesto ambientale e paesistico**

Contesto

Ruolo del bene nel paesaggi

Tipo di paesaggi

**Parametri di valutazione**

Integrità	<input checked="" type="checkbox"/>	Valore
Rarità, unicità	<input type="checkbox"/>	
Peculiarità	<input checked="" type="checkbox"/>	
Rappresentatività	<input checked="" type="checkbox"/>	
Importanza culturale generale	<input checked="" type="checkbox"/>	
Importanza storica	<input checked="" type="checkbox"/>	
Importanza formale, estetica	<input checked="" type="checkbox"/>	
Importanza sociale, di costume	<input checked="" type="checkbox"/>	
Importanza testimoniale	<input type="checkbox"/>	
Importanza visuale d'insieme	<input checked="" type="checkbox"/>	
Leggibilità dell'insieme	<input checked="" type="checkbox"/>	

Fragilità strutturale d'insieme	<input type="checkbox"/>	Vulnerabilità endogena
Fragilità funzionale d'insieme	<input type="checkbox"/>	
Degrado in atto	<input type="checkbox"/>	
Propensione spontanea al degrado	<input type="checkbox"/>	

Precarietà ambientale generale	<input type="checkbox"/>	Vulnerabilità esogena
Precarietà ambientale specifica	<input type="checkbox"/>	
Degrado potenz. da attività umane probabili	<input type="checkbox"/>	

Fotografia



Foto allegate cartella BI\_0717\_09

Strutture accessorie autonome

Individuazione cartografica

Vincoli "paesaggistici"

Vincoli "monumentali"

Rif. altre schede

Ulteriori riferimenti

Osservazioni

Rilevanza

**molto alta**

Valore paesaggistico

**qualificante**

Data

23/04/2006

Nome del compilatore



N. scheda

Ente schedatore

Tipo scheda

Rif. L. G.  Cod. SITP

**Oggetto**

Definizione

Qualificazione  Cl.

Denominazione

Altra denominazione

**Cronologia**

Secolo

**Pianta**

Schema

Forma

Elementi significativi e/o decorativi

**Uso / Conservazione**

Stato di conservazione

Uso attuale

Uso storico

**Localizzazione e Riferimenti geo-topografici**

Provincia  Ambito

Comune

Località

Coord. piana est  Paesaggio locale

Coord. piana nord

**Rapporti col contesto ambientale e paesistico**

Contesto

Ruolo del bene nel paesaggi

Tipo di paesaggi

**Parametri di valutazione**

Integrità	<input checked="" type="checkbox"/>	Valore
Rarità, unicità	<input type="checkbox"/>	
Peculiarità	<input type="checkbox"/>	
Rappresentatività	<input type="checkbox"/>	
Importanza culturale generale	<input type="checkbox"/>	
Importanza storica	<input type="checkbox"/>	
Importanza formale, estetica	<input type="checkbox"/>	
Importanza sociale, di costume	<input checked="" type="checkbox"/>	
Importanza testimoniale	<input type="checkbox"/>	
Importanza visuale d'insieme	<input checked="" type="checkbox"/>	
Leggibilità dell'insieme	<input type="checkbox"/>	

Fragilità strutturale d'insieme	<input type="checkbox"/>	Vulnerabilità endogena
Fragilità funzionale d'insieme	<input type="checkbox"/>	
Degrado in atto	<input type="checkbox"/>	
Propensione spontanea al degrado	<input type="checkbox"/>	

Precarietà ambientale generale	<input type="checkbox"/>	Vulnerabilità esogena
Precarietà ambientale specifica	<input type="checkbox"/>	
Degrado potenz. da attività umane probabili	<input type="checkbox"/>	

## Fotografia



Foto allegate cartella BI\_0712\_09

Strutture accessorie autonome

Individuazione cartografica

Vincoli "paesaggistici"

Vincoli "monumentali"

Rif. altre schede

Ulteriori riferimenti

## Osservazioni

*Costruita per iniziativa della Confraternita del SS.Sacramento ha visto la partecipazione di molte mestranze locali, su disegno di G.Pantano, e quella economica di tutta la popolazione di Montalbano Elicona. È stata benedetta nel 1980 dall'arciprete Monsignor Benedetto Rotella*

Rilevanza

**alta**

Valore paesaggistico

**caratterizzante**

Data

23/04/2006

Nome del compilatore



N. scheda

Ente schedatore

Tipo scheda

Rif. L. G.  Cod. SITP

**Oggetto**

Definizione

Qualificazione  Cl.

Denominazione

Altra denominazione

**Cronologia**

Secolo

**Pianta**

Schema

Forma

Elementi significativi e/o decorativi

**Uso / Conservazione**

Stato di conservazione

Uso attuale

Uso storico

**Localizzazione e Riferimenti geo-topografici**

Provincia  Ambito

Comune

Località

Coord. piana est  Paesaggio locale

Coord. piana nord

**Rapporti col contesto ambientale e paesistico**

Contesto

Ruolo del bene nel paesaggi

Tipo di paesaggi

**Parametri di valutazione**

Integrità	<input checked="" type="checkbox"/>	Valore
Rarità, unicità	<input type="checkbox"/>	
Peculiarità	<input type="checkbox"/>	
Rappresentatività	<input type="checkbox"/>	
Importanza culturale generale	<input type="checkbox"/>	
Importanza storica	<input type="checkbox"/>	
Importanza formale, estetica	<input type="checkbox"/>	
Importanza sociale, di costume	<input checked="" type="checkbox"/>	
Importanza testimoniale	<input type="checkbox"/>	
Importanza visuale d'insieme	<input type="checkbox"/>	
Leggibilità dell'insieme	<input type="checkbox"/>	

Fragilità strutturale d'insieme	<input type="checkbox"/>	Vulnerabilità endogena
Fragilità funzionale d'insieme	<input type="checkbox"/>	
Degrado in atto	<input type="checkbox"/>	
Propensione spontanea al degrado	<input type="checkbox"/>	

Precarietà ambientale generale	<input type="checkbox"/>	Vulnerabilità esogena
Precarietà ambientale specifica	<input type="checkbox"/>	
Degrado potenz. da attività umane probabili	<input type="checkbox"/>	



Fotografia



Foto allegate cartella BI\_0713\_09

Strutture accessorie autonome

Individuazione cartografica

Vincoli "paesaggistici"

Vincoli "monumentali"

Rif. altre schede

Ulteriori riferimenti

Osservazioni

Rilevanza

**media**

Valore paesaggistico

**caratterizzante**

Data

23/04/2006

Nome del compilatore



N. scheda

Ente schedatore

Tipo scheda

Rif. L. G.  Cod. SITP

**Oggetto**

Definizione

Qualificazione  Cl.

Denominazione

Altra denominazione

**Cronologia**

Secolo

**Pianta**

Schema

Forma

Elementi significativi e/o decorativi

**Uso / Conservazione**

Stato di conservazione

Uso attuale

Uso storico

**Localizzazione e Riferimenti geo-topografici**

Provincia  Ambito

Comune

Località

Coord. piana est  Paesaggio locale

Coord. piana nord

**Rapporti col contesto ambientale e paesistico**

Contesto

Ruolo del bene nel paesaggi

Tipo di paesaggi

**Parametri di valutazione**

- |                                |                                     |        |
|--------------------------------|-------------------------------------|--------|
| Integrità                      | <input checked="" type="checkbox"/> | Valore |
| Rarità, unicità                | <input type="checkbox"/>            |        |
| Peculiarità                    | <input type="checkbox"/>            |        |
| Rappresentatività              | <input type="checkbox"/>            |        |
| Importanza culturale generale  | <input type="checkbox"/>            |        |
| Importanza storica             | <input type="checkbox"/>            |        |
| Importanza formale, estetica   | <input type="checkbox"/>            |        |
| Importanza sociale, di costume | <input checked="" type="checkbox"/> |        |
| Importanza testimoniale        | <input type="checkbox"/>            |        |
| Importanza visuale d'insieme   | <input type="checkbox"/>            |        |
| Leggibilità dell'insieme       | <input type="checkbox"/>            |        |

- |                                  |                          |                           |
|----------------------------------|--------------------------|---------------------------|
| Fragilità strutturale d'insieme  | <input type="checkbox"/> | Vulnerabilità<br>endogena |
| Fragilità funzionale d'insieme   | <input type="checkbox"/> |                           |
| Degrado in atto                  | <input type="checkbox"/> |                           |
| Propensione spontanea al degrado | <input type="checkbox"/> |                           |

- |   |                          |                          |
|---|--------------------------|--------------------------|
| Precarietà ambientale generale              | <input type="checkbox"/> | Vulnerabilità<br>esogena |
| Precarietà ambientale specifica             | <input type="checkbox"/> |                          |
| Degrado potenz. da attività umane probabili | <input type="checkbox"/> |                          |

Fotografia



Foto allegate cartella BI\_0715\_09

Strutture accessorie autonome

Individuazione cartografica

Vincoli "paesaggistici"

Vincoli "monumentali"

Rif. altre schede

Ulteriori riferimenti

Osservazioni

Rilevanza

**media**

Valore paesaggistico

**caratterizzante**

Data

23/04/2006

Nome del compilatore



N. scheda

Ente schedatore

Tipo scheda

Rif. L. G.  Cod. SITP

**Oggetto**

Definizione

Qualificazione  Cl.

Denominazione

Altra denominazione

**Cronologia**

Secolo

**Pianta**

Schema

Forma

**Elementi significativi e/o decorativi**

**Uso / Conservazione**

Stato di conservazione

Uso attuale

Uso storico

**Localizzazione e Riferimenti geo-topografici**

Provincia  Ambito

Comune

Località

Coord. piana est  Paesaggio locale

Coord. piana nord

**Rapporti col contesto ambientale e paesistico**

Contesto

Ruolo del bene nel paesaggi

Tipo di paesaggi

**Parametri di valutazione**

- |                                |                                     |        |
|--------------------------------|-------------------------------------|--------|
| Integrità                      | <input checked="" type="checkbox"/> | Valore |
| Rarità, unicità                | <input type="checkbox"/>            |        |
| Peculiarità                    | <input checked="" type="checkbox"/> |        |
| Rappresentatività              | <input type="checkbox"/>            |        |
| Importanza culturale generale  | <input checked="" type="checkbox"/> |        |
| Importanza storica             | <input type="checkbox"/>            |        |
| Importanza formale, estetica   | <input checked="" type="checkbox"/> |        |
| Importanza sociale, di costume | <input checked="" type="checkbox"/> |        |
| Importanza testimoniale        | <input type="checkbox"/>            |        |
| Importanza visuale d'insieme   | <input type="checkbox"/>            |        |
| Leggibilità dell'insieme       | <input type="checkbox"/>            |        |

- |                                  |                          |                           |
|----------------------------------|--------------------------|---------------------------|
| Fragilità strutturale d'insieme  | <input type="checkbox"/> | Vulnerabilità<br>endogena |
| Fragilità funzionale d'insieme   | <input type="checkbox"/> |                           |
| Degrado in atto                  | <input type="checkbox"/> |                           |
| Propensione spontanea al degrado | <input type="checkbox"/> |                           |

- |   |                                     |                          |
|---|-------------------------------------|--------------------------|
| Precarietà ambientale generale              | <input type="checkbox"/>            | Vulnerabilità<br>esogena |
| Precarietà ambientale specifica             | <input type="checkbox"/>            |                          |
| Degrado potenz. da attività umane probabili | <input checked="" type="checkbox"/> |                          |

Fotografia



Foto allegate cartella BI\_0719\_09

Strutture accessorie autonome

Individuazione cartografica

Vincoli "paesaggistici"

Vincoli "monumentali"

Rif. altre schede

Ulteriori riferimenti

Osservazioni

Rilevanza

**molto alta**

Valore paesaggistico

**caratterizzante**

Data

23/04/2006

Nome del compilatore



N. scheda

Ente schedatore

Tipo scheda

Rif. L. G.  Cod. SITP

**Oggetto**

Definizione

Qualificazione  Cl.

Denominazione

Altra denominazione

**Cronologia**

Secolo

**Pianta**

Schema

Forma

Elementi significativi e/o decorativi

**Uso / Conservazione**

Stato di conservazione

Uso attuale

Uso storico

**Localizzazione e Riferimenti geo-topografici**

Provincia  Ambito

Comune

Località

Coord. piana est  Paesaggio locale

Coord. piana nord

**Rapporti col contesto ambientale e paesistico**

Contesto

Ruolo del bene nel paesaggi

Tipo di paesaggi

**Parametri di valutazione**

- Integrità
- Rarità, unicità
- Peculiarità
- Rappresentatività
- Importanza culturale generale
- Importanza storica
- Importanza formale, estetica
- Importanza sociale, di costume
- Importanza testimoniale
- Importanza visuale d'insieme
- Leggibilità dell'insieme

Valore

- Fragilità strutturale d'insieme
- Fragilità funzionale d'insieme
- Degrado in atto
- Propensione spontanea al degrado

Vulnerabilità  
endogena

- Precarietà ambientale generale
- Precarietà ambientale specifica
- Degrado potenz. da attività umane probabili

Vulnerabilità  
esogena

Fotografia



Foto allegate cartella BI\_0720\_09

Strutture accessorie autonome

Individuazione cartografica

Vincoli "paesaggistici"

Vincoli "monumentali"

Rif. altre schede

Ulteriori riferimenti

Osservazioni

Rilevanza

**media**

Valore paesaggistico

**caratterizzante**

Data

23/04/2006

Nome del compilatore



N. scheda

Ente schedatore

Tipo scheda

Rif. L. G.  Cod. SITP

**Oggetto**

Definizione

Qualificazione  Cl.

Denominazione

Altra denominazione

**Cronologia**

Secolo

**Pianta**

Schema

Forma

**Elementi significativi e/o decorativi**

**Uso / Conservazione**

Stato di conservazione

Uso attuale

Uso storico

**Localizzazione e Riferimenti geo-topografici**

Provincia  Ambito

Comune

Località

Coord. piana est  Paesaggio locale

Coord. piana nord

**Rapporti col contesto ambientale e paesistico**

Contesto

Ruolo del bene nel paesaggi

Tipo di paesaggi

**Parametri di valutazione**

Integrità	<input checked="" type="checkbox"/>	Valore
Rarità, unicità	<input type="checkbox"/>	
Peculiarità	<input type="checkbox"/>	
Rappresentatività	<input checked="" type="checkbox"/>	
Importanza culturale generale	<input checked="" type="checkbox"/>	
Importanza storica	<input type="checkbox"/>	
Importanza formale, estetica	<input type="checkbox"/>	
Importanza sociale, di costume	<input checked="" type="checkbox"/>	
Importanza testimoniale	<input checked="" type="checkbox"/>	
Importanza visuale d'insieme	<input checked="" type="checkbox"/>	
Leggibilità dell'insieme	<input type="checkbox"/>	

Fragilità strutturale d'insieme	<input type="checkbox"/>	Vulnerabilità endogena
Fragilità funzionale d'insieme	<input type="checkbox"/>	
Degrado in atto	<input type="checkbox"/>	
Propensione spontanea al degrado	<input type="checkbox"/>	

Precarietà ambientale generale	<input type="checkbox"/>	Vulnerabilità esogena
Precarietà ambientale specifica	<input type="checkbox"/>	
Degrado potenz. da attività umane probabili	<input type="checkbox"/>	



Fotografia



Foto allegate cartella BI\_0722\_09

Strutture accessorie autonome

Individuazione cartografica

Vincoli "paesaggistici"

Vincoli "monumentali"

Rif. altre schede

Ulteriori riferimenti

Osservazioni

*in fase di restauro*

Rilevanza

**alta**

Valore paesaggistico

**caratterizzante**

Data

23/04/2006

Nome del compilatore



N. scheda

Ente schedatore

Tipo scheda

Rif. L. G.  Cod. SITP

**Oggetto**

Definizione

Qualificazione  Cl.

Denominazione

Altra denominazione

**Cronologia**

Secolo

**Pianta**

Schema

Forma

Elementi significativi e/o decorativi

**Uso / Conservazione**

Stato di conservazione

Uso attuale

Uso storico

**Localizzazione e Riferimenti geo-topografici**

Provincia  Ambito

Comune

Località

Coord. piana est  Paesaggio locale

Coord. piana nord

**Rapporti col contesto ambientale e paesistico**

Contesto

Ruolo del bene nel paesaggi

Tipo di paesaggi

**Parametri di valutazione**

- |                                |                                     |        |
|--------------------------------|-------------------------------------|--------|
| Integrità                      | <input checked="" type="checkbox"/> | Valore |
| Rarità, unicità                | <input type="checkbox"/>            |        |
| Peculiarità                    | <input type="checkbox"/>            |        |
| Rappresentatività              | <input type="checkbox"/>            |        |
| Importanza culturale generale  | <input type="checkbox"/>            |        |
| Importanza storica             | <input type="checkbox"/>            |        |
| Importanza formale, estetica   | <input type="checkbox"/>            |        |
| Importanza sociale, di costume | <input checked="" type="checkbox"/> |        |
| Importanza testimoniale        | <input type="checkbox"/>            |        |
| Importanza visuale d'insieme   | <input type="checkbox"/>            |        |
| Leggibilità dell'insieme       | <input type="checkbox"/>            |        |

- |                                  |                          |                           |
|----------------------------------|--------------------------|---------------------------|
| Fragilità strutturale d'insieme  | <input type="checkbox"/> | Vulnerabilità<br>endogena |
| Fragilità funzionale d'insieme   | <input type="checkbox"/> |                           |
| Degrado in atto                  | <input type="checkbox"/> |                           |
| Propensione spontanea al degrado | <input type="checkbox"/> |                           |

- |   |                          |                          |
|---|--------------------------|--------------------------|
| Precarietà ambientale generale              | <input type="checkbox"/> | Vulnerabilità<br>esogena |
| Precarietà ambientale specifica             | <input type="checkbox"/> |                          |
| Degrado potenz. da attività umane probabili | <input type="checkbox"/> |                          |

Fotografia



Foto allegate cartella BI\_0724\_09

Strutture accessorie autonome

Individuazione cartografica

Vincoli "paesaggistici"

Vincoli "monumentali"

Rif. altre schede

Ulteriori riferimenti

Osservazioni

Rilevanza

**media**

Valore paesaggistico

**caratterizzante**

Data

23/04/2006

Nome del compilatore



N. scheda

Ente schedatore

Tipo scheda

Rif. L. G.  Cod. SITP

**Oggetto**

Definizione

Qualificazione  Cl.

Denominazione

Altra denominazione

**Cronologia**

Secolo

**Pianta**

Schema

Forma

**Elementi significativi e/o decorativi**

*cornici finestre e balconi, decorazioni, "frontone" con scritta incisa*

**Uso / Conservazione**

Stato di conservazione

Uso attuale

Uso storico

**Localizzazione e Riferimenti geo-topografici**

Provincia  Ambito

Comune

Località

Coord. piana est  Paesaggio locale

Coord. piana nord

**Rapporti col contesto ambientale e paesistico**

Contesto

Ruolo del bene nel paesaggi

Tipo di paesaggi

**Parametri di valutazione**

- |                                |                                     |        |
|--------------------------------|-------------------------------------|--------|
| Integrità                      | <input checked="" type="checkbox"/> | Valore |
| Rarità, unicità                | <input type="checkbox"/>            |        |
| Peculiarità                    | <input type="checkbox"/>            |        |
| Rappresentatività              | <input checked="" type="checkbox"/> |        |
| Importanza culturale generale  | <input checked="" type="checkbox"/> |        |
| Importanza storica             | <input type="checkbox"/>            |        |
| Importanza formale, estetica   | <input type="checkbox"/>            |        |
| Importanza sociale, di costume | <input checked="" type="checkbox"/> |        |
| Importanza testimoniale        | <input checked="" type="checkbox"/> |        |
| Importanza visuale d'insieme   | <input type="checkbox"/>            |        |
| Leggibilità dell'insieme       | <input type="checkbox"/>            |        |

- |                                  |                                     |                           |
|----------------------------------|-------------------------------------|---------------------------|
| Fragilità strutturale d'insieme  | <input checked="" type="checkbox"/> | Vulnerabilità<br>endogena |
| Fragilità funzionale d'insieme   | <input checked="" type="checkbox"/> |                           |
| Degrado in atto                  | <input type="checkbox"/>            |                           |
| Propensione spontanea al degrado | <input checked="" type="checkbox"/> |                           |

- |   |                                     |                          |
|---|-------------------------------------|--------------------------|
| Precarietà ambientale generale              | <input checked="" type="checkbox"/> | Vulnerabilità<br>esogena |
| Precarietà ambientale specifica             | <input type="checkbox"/>            |                          |
| Degrado potenz. da attività umane probabili | <input type="checkbox"/>            |                          |

Fotografia



Foto allegate cartella BI\_0721\_09

Strutture accessorie autonome

Individuazione cartografica

Vincoli "paesaggistici"

Vincoli "monumentali"

Rif. altre schede

Ulteriori riferimenti

Osservazioni

Rilevanza

**alta**

Valore paesaggistico

**caratterizzante**

Data

23/04/2006

Nome del compilatore



N. scheda

Ente schedatore

Tipo scheda

Rif. L. G.  Cod. SITP

**Oggetto**

Definizione

Qualificazione  Cl.

Denominazione

Altra denominazione

**Cronologia**

Secolo

**Pianta**

Schema

Forma

Elementi significativi e/o decorativi

**Uso / Conservazione**

Stato di conservazione

Uso attuale

Uso storico

**Localizzazione e Riferimenti geo-topografici**

Provincia  Ambito

Comune

Località

Coord. piana est  Paesaggio locale

Coord. piana nord

**Rapporti col contesto ambientale e paesistico**

Contesto

Ruolo del bene nel paesaggi

Tipo di paesaggi

**Parametri di valutazione**

Integrità	<input checked="" type="checkbox"/>	Valore
Rarità, unicità	<input type="checkbox"/>	
Peculiarità	<input type="checkbox"/>	
Rappresentatività	<input checked="" type="checkbox"/>	
Importanza culturale generale	<input type="checkbox"/>	
Importanza storica	<input type="checkbox"/>	
Importanza formale, estetica	<input type="checkbox"/>	
Importanza sociale, di costume	<input type="checkbox"/>	
Importanza testimoniale	<input checked="" type="checkbox"/>	
Importanza visuale d'insieme	<input type="checkbox"/>	
Leggibilità dell'insieme	<input type="checkbox"/>	

Fragilità strutturale d'insieme	<input checked="" type="checkbox"/>	Vulnerabilità endogena
Fragilità funzionale d'insieme	<input checked="" type="checkbox"/>	
Degrado in atto	<input type="checkbox"/>	
Propensione spontanea al degrado	<input type="checkbox"/>	

Precarietà ambientale generale	<input type="checkbox"/>	Vulnerabilità esogena
Precarietà ambientale specifica	<input type="checkbox"/>	
Degrado potenz. da attività umane probabili	<input type="checkbox"/>	

Fotografia



Foto allegate cartella BI\_0556\_09

Strutture accessorie autonome

Individuazione cartografica

Vincoli "paesaggistici"

Vincoli "monumentali"

Rif. altre schede

Ulteriori riferimenti

Osservazioni

Rilevanza

**alta**

Valore paesaggistico

**caratterizzante**

Data

Nome del compilatore



N. scheda

Ente schedatore

Tipo scheda

Rif. L. G.  Cod. SITP

**Oggetto**

Definizione

Qualificazione  Cl.

Denominazione

Altra denominazione

**Cronologia**

Secolo

**Pianta**

Schema

Forma

Elementi significativi e/o decorativi

**Uso / Conservazione**

Stato di conservazione

Uso attuale

Uso storico

**Localizzazione e Riferimenti geo-topografici**

Provincia  Ambito

Comune

Località

Coord. piana est  Paesaggio locale

Coord. piana nord

**Rapporti col contesto ambientale e paesistico**

Contesto

Ruolo del bene nel paesaggi

Tipo di paesaggi

**Parametri di valutazione**

Integrità	<input checked="" type="checkbox"/>	Valore
Rarità, unicità	<input type="checkbox"/>	
Peculiarità	<input type="checkbox"/>	
Rappresentatività	<input checked="" type="checkbox"/>	
Importanza culturale generale	<input type="checkbox"/>	
Importanza storica	<input type="checkbox"/>	
Importanza formale, estetica	<input type="checkbox"/>	
Importanza sociale, di costume	<input type="checkbox"/>	
Importanza testimoniale	<input checked="" type="checkbox"/>	
Importanza visuale d'insieme	<input type="checkbox"/>	
Leggibilità dell'insieme	<input type="checkbox"/>	

Fragilità strutturale d'insieme	<input type="checkbox"/>	Vulnerabilità endogena
Fragilità funzionale d'insieme	<input type="checkbox"/>	
Degrado in atto	<input type="checkbox"/>	
Propensione spontanea al degrado	<input type="checkbox"/>	

Precarietà ambientale generale	<input type="checkbox"/>	Vulnerabilità esogena
Precarietà ambientale specifica	<input type="checkbox"/>	
Degrado potenz. da attività umane probabili	<input type="checkbox"/>	



Fotografia



Foto allegate cartella BI\_0571\_09

Strutture accessorie autonome

Individuazione cartografica

Vincoli "paesaggistici"

Vincoli "monumentali"

Rif. altre schede

Ulteriori riferimenti

Osservazioni

*le case destinate ad abitazione sono state restaurate*

Rilevanza

**media**

Valore paesaggistico

**caratterizzante**

Data

Nome del compilatore



N. scheda

Ente schedatore

Tipo scheda

Rif. L. G.  Cod. SITP

**Oggetto**

Definizione

Qualificazione  Cl.

Denominazione

Altra denominazione

**Cronologia**

Secolo

**Pianta**

Schema

Forma

**Elementi significativi e/o decorativi**

**Uso / Conservazione**

Stato di conservazione

Uso attuale

Uso storico

**Localizzazione e Riferimenti geo-topografici**

Provincia  Ambito

Comune

Località

Coord. piana est  Paesaggio locale

Coord. piana nord

**Rapporti col contesto ambientale e paesistico**

Contesto

Ruolo del bene nel paesaggi

Tipo di paesaggi

**Parametri di valutazione**

- |                                |                                     |        |
|--------------------------------|-------------------------------------|--------|
| Integrità                      | <input checked="" type="checkbox"/> | Valore |
| Rarità, unicità                | <input type="checkbox"/>            |        |
| Peculiarità                    | <input type="checkbox"/>            |        |
| Rappresentatività              | <input checked="" type="checkbox"/> |        |
| Importanza culturale generale  | <input type="checkbox"/>            |        |
| Importanza storica             | <input type="checkbox"/>            |        |
| Importanza formale, estetica   | <input type="checkbox"/>            |        |
| Importanza sociale, di costume | <input type="checkbox"/>            |        |
| Importanza testimoniale        | <input checked="" type="checkbox"/> |        |
| Importanza visuale d'insieme   | <input checked="" type="checkbox"/> |        |
| Leggibilità dell'insieme       | <input type="checkbox"/>            |        |

- |                                  |                                     |                           |
|----------------------------------|-------------------------------------|---------------------------|
| Fragilità strutturale d'insieme  | <input type="checkbox"/>            | Vulnerabilità<br>endogena |
| Fragilità funzionale d'insieme   | <input checked="" type="checkbox"/> |                           |
| Degrado in atto                  | <input type="checkbox"/>            |                           |
| Propensione spontanea al degrado | <input checked="" type="checkbox"/> |                           |

- |   |                                     |                          |
|---|-------------------------------------|--------------------------|
| Precarietà ambientale generale              | <input checked="" type="checkbox"/> | Vulnerabilità<br>esogena |
| Precarietà ambientale specifica             | <input type="checkbox"/>            |                          |
| Degrado potenz. da attività umane probabili | <input checked="" type="checkbox"/> |                          |

Fotografia



Foto allegate cartella BI\_0723\_09

Strutture accessorie autonome

Individuazione cartografica

Vincoli "paesaggistici"

Vincoli "monumentali"

Rif. altre schede

Ulteriori riferimenti

Osservazioni

Rilevanza

**alta**

Valore paesaggistico

**caratterizzante**

Data

23/04/2006

Nome del compilatore



N. scheda

Ente schedatore

Tipo scheda

Rif. L. G.  Cod. SITP

**Oggetto**

Definizione

Qualificazione  Cl.

Denominazione

Altra denominazione

**Cronologia**

Secolo

**Pianta**

Schema

Forma

Elementi significativi e/o decorativi

**Uso / Conservazione**

Stato di conservazione

Uso attuale

Uso storico

**Localizzazione e Riferimenti geo-topografici**

Provincia  Ambito

Comune

Località

Coord. piana est  Paesaggio locale

Coord. piana nord

**Rapporti col contesto ambientale e paesistico**

Contesto

Ruolo del bene nel paesaggi

Tipo di paesaggi

**Parametri di valutazione**

Integrità	<input checked="" type="checkbox"/>	Valore
Rarità, unicità	<input type="checkbox"/>	
Peculiarità	<input type="checkbox"/>	
Rappresentatività	<input checked="" type="checkbox"/>	
Importanza culturale generale	<input type="checkbox"/>	
Importanza storica	<input type="checkbox"/>	
Importanza formale, estetica	<input type="checkbox"/>	
Importanza sociale, di costume	<input checked="" type="checkbox"/>	
Importanza testimoniale	<input checked="" type="checkbox"/>	
Importanza visuale d'insieme	<input checked="" type="checkbox"/>	
Leggibilità dell'insieme	<input type="checkbox"/>	

Fragilità strutturale d'insieme	<input checked="" type="checkbox"/>	Vulnerabilità endogena
Fragilità funzionale d'insieme	<input checked="" type="checkbox"/>	
Degrado in atto	<input type="checkbox"/>	
Propensione spontanea al degrado	<input type="checkbox"/>	

Precarietà ambientale generale	<input type="checkbox"/>	Vulnerabilità esogena
Precarietà ambientale specifica	<input type="checkbox"/>	
Degrado potenz. da attività umane probabili	<input checked="" type="checkbox"/>	

Fotografia



Foto allegate cartella BI\_0746\_09

Strutture accessorie autonome

magazzino

Individuazione cartografica

Vincoli "paesaggistici"

Vincoli "monumentali"

Rif. altre schede

Ulteriori riferimenti

Osservazioni

Rilevanza

**alta**

Valore paesaggistico

**caratterizzante**

Data

27/04/2006

Nome del compilatore



N. scheda

Ente schedatore

Tipo scheda

Rif. L. G.  Cod. SITP

**Oggetto**

Definizione

Qualificazione  Cl.

Denominazione

Altra denominazione

**Cronologia**

Secolo

**Pianta**

Schema

Forma

**Elementi significativi e/o decorativi**

*Cappella di S.Giuseppe, torre, modeste decorazioni nelle abitazioni più importanti*

**Uso / Conservazione**

Stato di conservazione

Uso attuale

Uso storico

**Localizzazione e Riferimenti geo-topografici**

Provincia  Ambito

Comune

Località

Coord. piana est  Paesaggio locale

Coord. piana nord

**Rapporti col contesto ambientale e paesistico**

Contesto

Ruolo del bene nel paesaggi

Tipo di paesaggi

**Parametri di valutazione**

- |                                |                                     |        |
|--------------------------------|-------------------------------------|--------|
| Integrità                      | <input checked="" type="checkbox"/> | Valore |
| Rarità, unicità                | <input type="checkbox"/>            |        |
| Peculiarità                    | <input type="checkbox"/>            |        |
| Rappresentatività              | <input checked="" type="checkbox"/> |        |
| Importanza culturale generale  | <input type="checkbox"/>            |        |
| Importanza storica             | <input type="checkbox"/>            |        |
| Importanza formale, estetica   | <input type="checkbox"/>            |        |
| Importanza sociale, di costume | <input checked="" type="checkbox"/> |        |
| Importanza testimoniale        | <input checked="" type="checkbox"/> |        |
| Importanza visuale d'insieme   | <input checked="" type="checkbox"/> |        |
| Leggibilità dell'insieme       | <input type="checkbox"/>            |        |

- |                                  |                                     |                           |
|----------------------------------|-------------------------------------|---------------------------|
| Fragilità strutturale d'insieme  | <input checked="" type="checkbox"/> | Vulnerabilità<br>endogena |
| Fragilità funzionale d'insieme   | <input checked="" type="checkbox"/> |                           |
| Degrado in atto                  | <input checked="" type="checkbox"/> |                           |
| Propensione spontanea al degrado | <input checked="" type="checkbox"/> |                           |

- |   |                                     |                          |
|---|-------------------------------------|--------------------------|
| Precarietà ambientale generale              | <input checked="" type="checkbox"/> | Vulnerabilità<br>esogena |
| Precarietà ambientale specifica             | <input type="checkbox"/>            |                          |
| Degrado potenz. da attività umane probabili | <input type="checkbox"/>            |                          |

Fotografia



Foto allegate cartella BI\_0562\_09

Strutture accessorie autonome

Individuazione cartografica

Vincoli "paesaggistici"

Vincoli "monumentali"

Rif. altre schede

Ulteriori riferimenti

Osservazioni

*in alcune strutture sono presenti dei torchi e delle macine*

Rilevanza

**alta**

Valore paesaggistico

**caratterizzante**

Data

Nome del compilatore



N. scheda

Ente schedatore

Tipo scheda

Rif. L. G.  Cod. SITP

**Oggetto**

Definizione

Qualificazione  Cl.

Denominazione

Altra denominazione

**Cronologia**

Secolo

**Pianta**

Schema

Forma

Elementi significativi e/o decorativi

**Uso / Conservazione**

Stato di conservazione

Uso attuale

Uso storico

**Localizzazione e Riferimenti geo-topografici**

Provincia  Ambito

Comune

Località

Coord. piana est  Paesaggio locale

Coord. piana nord

**Rapporti col contesto ambientale e paesistico**

Contesto

Ruolo del bene nel paesaggi

Tipo di paesaggi

**Parametri di valutazione**

- |                                |                                     |        |
|--------------------------------|-------------------------------------|--------|
| Integrità                      | <input checked="" type="checkbox"/> | Valore |
| Rarità, unicità                | <input type="checkbox"/>            |        |
| Peculiarità                    | <input type="checkbox"/>            |        |
| Rappresentatività              | <input checked="" type="checkbox"/> |        |
| Importanza culturale generale  | <input type="checkbox"/>            |        |
| Importanza storica             | <input type="checkbox"/>            |        |
| Importanza formale, estetica   | <input type="checkbox"/>            |        |
| Importanza sociale, di costume | <input type="checkbox"/>            |        |
| Importanza testimoniale        | <input checked="" type="checkbox"/> |        |
| Importanza visuale d'insieme   | <input checked="" type="checkbox"/> |        |
| Leggibilità dell'insieme       | <input type="checkbox"/>            |        |

- |                                  |                                     |                           |
|----------------------------------|-------------------------------------|---------------------------|
| Fragilità strutturale d'insieme  | <input checked="" type="checkbox"/> | Vulnerabilità<br>endogena |
| Fragilità funzionale d'insieme   | <input checked="" type="checkbox"/> |                           |
| Degrado in atto                  | <input checked="" type="checkbox"/> |                           |
| Propensione spontanea al degrado | <input checked="" type="checkbox"/> |                           |

- |   |                                     |                          |
|---|-------------------------------------|--------------------------|
| Precarietà ambientale generale              | <input checked="" type="checkbox"/> | Vulnerabilità<br>esogena |
| Precarietà ambientale specifica             | <input type="checkbox"/>            |                          |
| Degrado potenz. da attività umane probabili | <input checked="" type="checkbox"/> |                          |



Fotografia



Foto allegate cartella BI\_0570\_09

Strutture accessorie autonome

Individuazione cartografica

Vincoli "paesaggistici"

Vincoli "monumentali"

Rif. altre schede

Ulteriori riferimenti

Osservazioni

Rilevanza

**media**

Valore paesaggistico

**caratterizzante**

Data

Nome del compilatore



N. scheda

Ente schedatore

Tipo scheda

Rif. L. G.  Cod. SITP

**Oggetto**

Definizione

Qualificazione  Cl.

Denominazione

Altra denominazione

**Cronologia**

Secolo

**Pianta**

Schema

Forma

**Elementi significativi e/o decorativi**

**Uso / Conservazione**

Stato di conservazione

Uso attuale

Uso storico

**Localizzazione e Riferimenti geo-topografici**

Provincia  Ambito

Comune

Località

Coord. piana est  Paesaggio locale

Coord. piana nord

**Rapporti col contesto ambientale e paesistico**

Contesto

Ruolo del bene nel paesaggi

Tipo di paesaggi

**Parametri di valutazione**

Integrità	<input type="checkbox"/>	Valore
Rarità, unicità	<input type="checkbox"/>	
Peculiarità	<input type="checkbox"/>	
Rappresentatività	<input checked="" type="checkbox"/>	
Importanza culturale generale	<input type="checkbox"/>	
Importanza storica	<input type="checkbox"/>	
Importanza formale, estetica	<input type="checkbox"/>	
Importanza sociale, di costume	<input checked="" type="checkbox"/>	
Importanza testimoniale	<input checked="" type="checkbox"/>	
Importanza visuale d'insieme	<input type="checkbox"/>	
Leggibilità dell'insieme	<input type="checkbox"/>	

Fragilità strutturale d'insieme	<input checked="" type="checkbox"/>	Vulnerabilità endogena
Fragilità funzionale d'insieme	<input checked="" type="checkbox"/>	
Degrado in atto	<input checked="" type="checkbox"/>	
Propensione spontanea al degrado	<input checked="" type="checkbox"/>	

Precarietà ambientale generale	<input checked="" type="checkbox"/>	Vulnerabilità esogena
Precarietà ambientale specifica	<input type="checkbox"/>	
Degrado potenz. da attività umane probabili	<input type="checkbox"/>	

Fotografia



Foto allegate cartella BI\_0726\_09

Strutture accessorie autonome

Individuazione cartografica

Vincoli "paesaggistici"

Vincoli "monumentali"

Rif. altre schede

Ulteriori riferimenti

Osservazioni

Rilevanza

**alta**

Valore paesaggistico

**caratterizzante**

Data

23/04/2006

Nome del compilatore



N. scheda

Ente schedatore

Tipo scheda

Rif. L. G.  Cod. SITP

**Oggetto**

Definizione

Qualificazione  Cl.

Denominazione

Altra denominazione

**Cronologia**

Secolo

**Pianta**

Schema

Forma

Elementi significativi e/o decorativi

**Uso / Conservazione**

Stato di conservazione

Uso attuale

Uso storico

**Localizzazione e Riferimenti geo-topografici**

Provincia  Ambito

Comune

Località

Coord. piana est  Paesaggio locale

Coord. piana nord

**Rapporti col contesto ambientale e paesistico**

Contesto

Ruolo del bene nel paesaggi

Tipo di paesaggi

**Parametri di valutazione**

- |                                |                                     |        |
|--------------------------------|-------------------------------------|--------|
| Integrità                      | <input checked="" type="checkbox"/> | Valore |
| Rarità, unicità                | <input type="checkbox"/>            |        |
| Peculiarità                    | <input type="checkbox"/>            |        |
| Rappresentatività              | <input type="checkbox"/>            |        |
| Importanza culturale generale  | <input type="checkbox"/>            |        |
| Importanza storica             | <input checked="" type="checkbox"/> |        |
| Importanza formale, estetica   | <input type="checkbox"/>            |        |
| Importanza sociale, di costume | <input checked="" type="checkbox"/> |        |
| Importanza testimoniale        | <input checked="" type="checkbox"/> |        |
| Importanza visuale d'insieme   | <input checked="" type="checkbox"/> |        |
| Leggibilità dell'insieme       | <input checked="" type="checkbox"/> |        |

- |                                  |                                     |                           |
|----------------------------------|-------------------------------------|---------------------------|
| Fragilità strutturale d'insieme  | <input checked="" type="checkbox"/> | Vulnerabilità<br>endogena |
| Fragilità funzionale d'insieme   | <input checked="" type="checkbox"/> |                           |
| Degrado in atto                  | <input type="checkbox"/>            |                           |
| Propensione spontanea al degrado | <input type="checkbox"/>            |                           |

- |   |                                     |                          |
|---|-------------------------------------|--------------------------|
| Precarietà ambientale generale              | <input type="checkbox"/>            | Vulnerabilità<br>esogena |
| Precarietà ambientale specifica             | <input type="checkbox"/>            |                          |
| Degrado potenz. da attività umane probabili | <input checked="" type="checkbox"/> |                          |

Fotografia



Foto allegate cartella BI\_0744\_09

Strutture accessorie autonome

Individuazione cartografica

Vincoli "paesaggistici"

Vincoli "monumentali"

Rif. altre schede

Ulteriori riferimenti

Osservazioni

Rilevanza

**alta**

Valore paesaggistico

**caratterizzante**

Data

27/04/2006

Nome del compilatore



N. scheda

Ente schedatore

Tipo scheda

Rif. L. G.  Cod. SITP

**Oggetto**

Definizione

Qualificazione  Cl.

Denominazione

Altra denominazione

**Cronologia**

Secolo

**Pianta**

Schema

Forma

Elementi significativi e/o decorativi

**Uso / Conservazione**

Stato di conservazione

Uso attuale

Uso storico

**Localizzazione e Riferimenti geo-topografici**

Provincia  Ambito

Comune

Località

Coord. piana est  Paesaggio locale

Coord. piana nord

**Rapporti col contesto ambientale e paesistico**

Contesto

Ruolo del bene nel paesaggi

Tipo di paesaggi

**Parametri di valutazione**

Integrità	<input checked="" type="checkbox"/>	Valore
Rarità, unicità	<input type="checkbox"/>	
Peculiarità	<input type="checkbox"/>	
Rappresentatività	<input type="checkbox"/>	
Importanza culturale generale	<input type="checkbox"/>	
Importanza storica	<input type="checkbox"/>	
Importanza formale, estetica	<input type="checkbox"/>	
Importanza sociale, di costume	<input type="checkbox"/>	
Importanza testimoniale	<input checked="" type="checkbox"/>	
Importanza visuale d'insieme	<input type="checkbox"/>	
Leggibilità dell'insieme	<input type="checkbox"/>	

Fragilità strutturale d'insieme	<input type="checkbox"/>	Vulnerabilità endogena
Fragilità funzionale d'insieme	<input checked="" type="checkbox"/>	
Degrado in atto	<input type="checkbox"/>	
Propensione spontanea al degrado	<input checked="" type="checkbox"/>	

Precarietà ambientale generale	<input type="checkbox"/>	Vulnerabilità esogena
Precarietà ambientale specifica	<input type="checkbox"/>	
Degrado potenz. da attività umane probabili	<input type="checkbox"/>	

Fotografia



Foto allegate cartella BI\_0568\_09

Strutture accessorie autonome

Individuazione cartografica

Vincoli "paesaggistici"

Vincoli "monumentali"

Rif. altre schede

Ulteriori riferimenti

Osservazioni

Rilevanza

**media**

Valore paesaggistico

**caratterizzante**

Data

Nome del compilatore



N. scheda

Ente schedatore

Tipo scheda

Rif. L. G.  Cod. SITP

**Oggetto**

Definizione

Qualificazione  Cl.

Denominazione

Altra denominazione

**Cronologia**

Secolo

**Pianta**

Schema

Forma

Elementi significativi e/o decorativi

**Uso / Conservazione**

Stato di conservazione

Uso attuale

Uso storico

**Localizzazione e Riferimenti geo-topografici**

Provincia  Ambito

Comune

Località

Coord. piana est  Paesaggio locale

Coord. piana nord

**Rapporti col contesto ambientale e paesistico**

Contesto

Ruolo del bene nel paesaggi

Tipo di paesaggi

**Parametri di valutazione**

Integrità	<input checked="" type="checkbox"/>	Valore
Rarietà, unicità	<input type="checkbox"/>	
Peculiarità	<input type="checkbox"/>	
Rappresentatività	<input checked="" type="checkbox"/>	
Importanza culturale generale	<input type="checkbox"/>	
Importanza storica	<input type="checkbox"/>	
Importanza formale, estetica	<input type="checkbox"/>	
Importanza sociale, di costume	<input type="checkbox"/>	
Importanza testimoniale	<input checked="" type="checkbox"/>	
Importanza visuale d'insieme	<input checked="" type="checkbox"/>	
Leggibilità dell'insieme	<input type="checkbox"/>	

Fragilità strutturale d'insieme	<input type="checkbox"/>	Vulnerabilità endogena
Fragilità funzionale d'insieme	<input type="checkbox"/>	
Degrado in atto	<input type="checkbox"/>	
Propensione spontanea al degrado	<input type="checkbox"/>	

Precarietà ambientale generale	<input type="checkbox"/>	Vulnerabilità esogena
Precarietà ambientale specifica	<input type="checkbox"/>	
Degrado potenz. da attività umane probabili	<input type="checkbox"/>	



Fotografia



Foto allegate cartella BI\_0572\_09

Strutture accessorie autonome

Individuazione cartografica

Vincoli "paesaggistici"

Vincoli "monumentali"

Rif. altre schede

Ulteriori riferimenti

Osservazioni

Rilevanza

**alta**

Valore paesaggistico

**caratterizzante**

Data

Nome del compilatore



N. scheda

Ente schedatore

Tipo scheda

Rif. L. G.  Cod. SITP

**Oggetto**

Definizione

Qualificazione  Cl.

Denominazione

Altra denominazione

**Cronologia**

Secolo

**Pianta**

Schema

Forma

Elementi significativi e/o decorativi

**Uso / Conservazione**

Stato di conservazione

Uso attuale

Uso storico

**Localizzazione e Riferimenti geo-topografici**

Provincia  Ambito

Comune

Località

Coord. piana est  Paesaggio locale

Coord. piana nord

**Rapporti col contesto ambientale e paesistico**

Contesto

Ruolo del bene nel paesaggi

Tipo di paesaggi

**Parametri di valutazione**

Integrità	<input type="checkbox"/>	Valore
Rarità, unicità	<input type="checkbox"/>	
Peculiarità	<input type="checkbox"/>	
Rappresentatività	<input checked="" type="checkbox"/>	
Importanza culturale generale	<input type="checkbox"/>	
Importanza storica	<input type="checkbox"/>	
Importanza formale, estetica	<input type="checkbox"/>	
Importanza sociale, di costume	<input type="checkbox"/>	
Importanza testimoniale	<input checked="" type="checkbox"/>	
Importanza visuale d'insieme	<input type="checkbox"/>	
Leggibilità dell'insieme	<input type="checkbox"/>	

Fragilità strutturale d'insieme	<input checked="" type="checkbox"/>	Vulnerabilità endogena
Fragilità funzionale d'insieme	<input checked="" type="checkbox"/>	
Degrado in atto	<input type="checkbox"/>	
Propensione spontanea al degrado	<input type="checkbox"/>	

Precarietà ambientale generale	<input type="checkbox"/>	Vulnerabilità esogena
Precarietà ambientale specifica	<input type="checkbox"/>	
Degrado potenz. da attività umane probabili	<input type="checkbox"/>	

Fotografia



Foto allegate cartella BI\_0706\_09

Strutture accessorie autonome

Individuazione cartografica

Vincoli "paesaggistici"

Vincoli "monumentali"

Rif. altre schede

Ulteriori riferimenti

Osservazioni

Rilevanza

**media**

Valore paesaggistico

**caratterizzante**

Data

23/04/2006

Nome del compilatore



N. scheda

Ente schedatore

Tipo scheda

Rif. L. G.  Cod. SITP

**Oggetto**

Definizione

Qualificazione  Cl.

Denominazione

Altra denominazione

**Cronologia**

Secolo

**Pianta**

Schema

Forma

Elementi significativi e/o decorativi

**Uso / Conservazione**

Stato di conservazione

Uso attuale

Uso storico

**Localizzazione e Riferimenti geo-topografici**

Provincia  Ambito

Comune

Località

Coord. piana est  Paesaggio locale

Coord. piana nord

**Rapporti col contesto ambientale e paesistico**

Contesto

Ruolo del bene nel paesaggi

Tipo di paesaggi

**Parametri di valutazione**

Integrità	<input checked="" type="checkbox"/>	Valore
Rarità, unicità	<input type="checkbox"/>	
Peculiarità	<input type="checkbox"/>	
Rappresentatività	<input checked="" type="checkbox"/>	
Importanza culturale generale	<input type="checkbox"/>	
Importanza storica	<input type="checkbox"/>	
Importanza formale, estetica	<input type="checkbox"/>	
Importanza sociale, di costume	<input type="checkbox"/>	
Importanza testimoniale	<input checked="" type="checkbox"/>	
Importanza visuale d'insieme	<input type="checkbox"/>	
Leggibilità dell'insieme	<input type="checkbox"/>	

Fragilità strutturale d'insieme	<input type="checkbox"/>	Vulnerabilità endogena
Fragilità funzionale d'insieme	<input type="checkbox"/>	
Degrado in atto	<input type="checkbox"/>	
Propensione spontanea al degrado	<input type="checkbox"/>	

Precarietà ambientale generale	<input type="checkbox"/>	Vulnerabilità esogena
Precarietà ambientale specifica	<input type="checkbox"/>	
Degrado potenz. da attività umane probabili	<input type="checkbox"/>	

Fotografia



Foto allegate cartella BI\_0714\_09

Strutture accessorie autonome

Individuazione cartografica

Vincoli "paesaggistici"

Vincoli "monumentali"

Rif. altre schede

Ulteriori riferimenti

Osservazioni

Rilevanza

**media**

Valore paesaggistico

**caratterizzante**

Data

23/04/2006

Nome del compilatore



N. scheda

Ente schedatore

Tipo scheda

Rif. L. G.  Cod. SITP

**Oggetto**

Definizione

Qualificazione  Cl.

Denominazione

Altra denominazione

**Cronologia**

Secolo

**Pianta**

Schema

Forma

Elementi significativi e/o decorativi

**Uso / Conservazione**

Stato di conservazione

Uso attuale

Uso storico

**Localizzazione e Riferimenti geo-topografici**

Provincia  Ambito

Comune

Località

Coord. piana est  Paesaggio locale

Coord. piana nord

**Rapporti col contesto ambientale e paesistico**

Contesto

Ruolo del bene nel paesaggi

Tipo di paesaggi

**Parametri di valutazione**

- |                                |                                     |        |
|--------------------------------|-------------------------------------|--------|
| Integrità                      | <input checked="" type="checkbox"/> | Valore |
| Rarità, unicità                | <input type="checkbox"/>            |        |
| Peculiarità                    | <input type="checkbox"/>            |        |
| Rappresentatività              | <input checked="" type="checkbox"/> |        |
| Importanza culturale generale  | <input type="checkbox"/>            |        |
| Importanza storica             | <input type="checkbox"/>            |        |
| Importanza formale, estetica   | <input type="checkbox"/>            |        |
| Importanza sociale, di costume | <input type="checkbox"/>            |        |
| Importanza testimoniale        | <input checked="" type="checkbox"/> |        |
| Importanza visuale d'insieme   | <input type="checkbox"/>            |        |
| Leggibilità dell'insieme       | <input type="checkbox"/>            |        |

- |                                  |                          |                           |
|----------------------------------|--------------------------|---------------------------|
| Fragilità strutturale d'insieme  | <input type="checkbox"/> | Vulnerabilità<br>endogena |
| Fragilità funzionale d'insieme   | <input type="checkbox"/> |                           |
| Degrado in atto                  | <input type="checkbox"/> |                           |
| Propensione spontanea al degrado | <input type="checkbox"/> |                           |

- |   |                          |                          |
|---|--------------------------|--------------------------|
| Precarietà ambientale generale              | <input type="checkbox"/> | Vulnerabilità<br>esogena |
| Precarietà ambientale specifica             | <input type="checkbox"/> |                          |
| Degrado potenz. da attività umane probabili | <input type="checkbox"/> |                          |

Fotografia



Foto allegate cartella BI\_0716\_09

Strutture accessorie autonome

Individuazione cartografica

Vincoli "paesaggistici"

Vincoli "monumentali"

Rif. altre schede

Ulteriori riferimenti

Osservazioni

Rilevanza

**alta**

Valore paesaggistico

**caratterizzante**

Data

23/04/2006

Nome del compilatore



N. scheda

Ente schedatore

Tipo scheda

Rif. L. G.  Cod. SITP

**Oggetto**

Definizione

Qualificazione  Cl.

Denominazione

Altra denominazione

**Cronologia**

Secolo

**Pianta**

Schema

Forma

**Elementi significativi e/o decorativi**

**Uso / Conservazione**

Stato di conservazione

Uso attuale

Uso storico

**Localizzazione e Riferimenti geo-topografici**

Provincia  Ambito

Comune

Località

Coord. piana est  Paesaggio locale

Coord. piana nord

**Rapporti col contesto ambientale e paesistico**

Contesto

Ruolo del bene nel paesaggi

Tipo di paesaggi

**Parametri di valutazione**

- |                                |                                     |        |
|--------------------------------|-------------------------------------|--------|
| Integrità                      | <input checked="" type="checkbox"/> | Valore |
| Rarità, unicità                | <input type="checkbox"/>            |        |
| Peculiarità                    | <input type="checkbox"/>            |        |
| Rappresentatività              | <input type="checkbox"/>            |        |
| Importanza culturale generale  | <input type="checkbox"/>            |        |
| Importanza storica             | <input type="checkbox"/>            |        |
| Importanza formale, estetica   | <input type="checkbox"/>            |        |
| Importanza sociale, di costume | <input checked="" type="checkbox"/> |        |
| Importanza testimoniale        | <input checked="" type="checkbox"/> |        |
| Importanza visuale d'insieme   | <input type="checkbox"/>            |        |
| Leggibilità dell'insieme       | <input type="checkbox"/>            |        |

- |                                  |                                     |                           |
|----------------------------------|-------------------------------------|---------------------------|
| Fragilità strutturale d'insieme  | <input checked="" type="checkbox"/> | Vulnerabilità<br>endogena |
| Fragilità funzionale d'insieme   | <input checked="" type="checkbox"/> |                           |
| Degrado in atto                  | <input type="checkbox"/>            |                           |
| Propensione spontanea al degrado | <input checked="" type="checkbox"/> |                           |

- |   |                                     |                          |
|---|-------------------------------------|--------------------------|
| Precarietà ambientale generale              | <input checked="" type="checkbox"/> | Vulnerabilità<br>esogena |
| Precarietà ambientale specifica             | <input type="checkbox"/>            |                          |
| Degrado potenz. da attività umane probabili | <input type="checkbox"/>            |                          |



Fotografia



Foto allegate cartella BI\_0725\_09

Strutture accessorie autonome

magazzino

Individuazione cartografica

Vincoli "paesaggistici"

Vincoli "monumentali"

Rif. altre schede

Ulteriori riferimenti

Osservazioni

Rilevanza

**alta**

Valore paesaggistico

**caratterizzante**

Data

23/04/2006

Nome del compilatore



N. scheda

Ente schedatore

Tipo scheda

Rif. L. G.  Cod. SITP

**Oggetto**

Definizione

Qualificazione  Cl.

Denominazione

Altra denominazione

**Cronologia**

Secolo

**Pianta**

Schema

Forma

Elementi significativi e/o decorativi

**Uso / Conservazione**

Stato di conservazione

Uso attuale

Uso storico

**Localizzazione e Riferimenti geo-topografici**

Provincia  Ambito

Comune

Località

Coord. piana est  Paesaggio locale

Coord. piana nord

**Rapporti col contesto ambientale e paesistico**

Contesto

Ruolo del bene nel paesaggi

Tipo di paesaggi

**Parametri di valutazione**

Integrità	<input checked="" type="checkbox"/>	Valore
Rarità, unicità	<input type="checkbox"/>	
Peculiarità	<input type="checkbox"/>	
Rappresentatività	<input checked="" type="checkbox"/>	
Importanza culturale generale	<input type="checkbox"/>	
Importanza storica	<input type="checkbox"/>	
Importanza formale, estetica	<input type="checkbox"/>	
Importanza sociale, di costume	<input type="checkbox"/>	
Importanza testimoniale	<input checked="" type="checkbox"/>	
Importanza visuale d'insieme	<input type="checkbox"/>	
Leggibilità dell'insieme	<input type="checkbox"/>	

Fragilità strutturale d'insieme	<input checked="" type="checkbox"/>	Vulnerabilità endogena
Fragilità funzionale d'insieme	<input checked="" type="checkbox"/>	
Degrado in atto	<input checked="" type="checkbox"/>	
Propensione spontanea al degrado	<input checked="" type="checkbox"/>	

Precarietà ambientale generale	<input checked="" type="checkbox"/>	Vulnerabilità esogena
Precarietà ambientale specifica	<input type="checkbox"/>	
Degrado potenz. da attività umane probabili	<input checked="" type="checkbox"/>	

Fotografia



Foto allegate cartella BI\_0742\_09

Strutture accessorie autonome

Individuazione cartografica

Vincoli "paesaggistici"

Vincoli "monumentali"

Rif. altre schede

Ulteriori riferimenti

Osservazioni

Rilevanza

**media**

Valore paesaggistico

**caratterizzante**

Data

27/04/2006

Nome del compilatore



N. scheda

Ente schedatore

Tipo scheda

Rif. L. G.  Cod. SITP

**Oggetto**

Definizione

Qualificazione  Cl.

Denominazione

Altra denominazione

**Cronologia**

Secolo

**Pianta**

Schema

Forma

Elementi significativi e/o decorativi

**Uso / Conservazione**

Stato di conservazione

Uso attuale

Uso storico

**Localizzazione e Riferimenti geo-topografici**

Provincia  Ambito

Comune

Località

Coord. piana est  Paesaggio locale

Coord. piana nord

**Rapporti col contesto ambientale e paesistico**

Contesto

Ruolo del bene nel paesaggi

Tipo di paesaggi

**Parametri di valutazione**

- Integrità
- Rarità, unicità
- Peculiarità
- Rappresentatività
- Importanza culturale generale
- Importanza storica
- Importanza formale, estetica
- Importanza sociale, di costume
- Importanza testimoniale
- Importanza visuale d'insieme
- Leggibilità dell'insieme

Valore

- Fragilità strutturale d'insieme
- Fragilità funzionale d'insieme
- Degrado in atto
- Propensione spontanea al degrado

Vulnerabilità  
endogena

- Precarietà ambientale generale
- Precarietà ambientale specifica
- Degrado potenz. da attività umane probabili

Vulnerabilità  
esogena

Fotografia



Foto allegate cartella BI\_0745\_09

Strutture accessorie autonome

Individuazione cartografica

Vincoli "paesaggistici"

Vincoli "monumentali"

Rif. altre schede

Ulteriori riferimenti

Osservazioni

Rilevanza

**media**

Valore paesaggistico

**caratterizzante**

Data

27/04/2006

Nome del compilatore



N. scheda

Ente schedatore

Tipo scheda

Rif. L. G.  Cod. SITP

**Oggetto**

Definizione

Qualificazione  Cl.

Denominazione

Altra denominazione

**Cronologia**

Secolo

**Pianta**

Schema

Forma

Elementi significativi e/o decorativi

**Uso / Conservazione**

Stato di conservazione

Uso attuale

Uso storico

**Localizzazione e Riferimenti geo-topografici**

Provincia  Ambito

Comune

Località

Coord. piana est  Paesaggio locale

Coord. piana nord

**Rapporti col contesto ambientale e paesistico**

Contesto

Ruolo del bene nel paesaggi

Tipo di paesaggi

**Parametri di valutazione**

- |                                |                                     |        |
|--------------------------------|-------------------------------------|--------|
| Integrità                      | <input checked="" type="checkbox"/> | Valore |
| Rarità, unicità                | <input type="checkbox"/>            |        |
| Peculiarità                    | <input type="checkbox"/>            |        |
| Rappresentatività              | <input checked="" type="checkbox"/> |        |
| Importanza culturale generale  | <input type="checkbox"/>            |        |
| Importanza storica             | <input type="checkbox"/>            |        |
| Importanza formale, estetica   | <input type="checkbox"/>            |        |
| Importanza sociale, di costume | <input type="checkbox"/>            |        |
| Importanza testimoniale        | <input checked="" type="checkbox"/> |        |
| Importanza visuale d'insieme   | <input checked="" type="checkbox"/> |        |
| Leggibilità dell'insieme       | <input type="checkbox"/>            |        |

- |                                  |                                     |                           |
|----------------------------------|-------------------------------------|---------------------------|
| Fragilità strutturale d'insieme  | <input checked="" type="checkbox"/> | Vulnerabilità<br>endogena |
| Fragilità funzionale d'insieme   | <input checked="" type="checkbox"/> |                           |
| Degrado in atto                  | <input checked="" type="checkbox"/> |                           |
| Propensione spontanea al degrado | <input checked="" type="checkbox"/> |                           |

- |   |                                     |                          |
|---|-------------------------------------|--------------------------|
| Precarietà ambientale generale              | <input checked="" type="checkbox"/> | Vulnerabilità<br>esogena |
| Precarietà ambientale specifica             | <input type="checkbox"/>            |                          |
| Degrado potenz. da attività umane probabili | <input checked="" type="checkbox"/> |                          |

Fotografia



Foto allegate cartella BI\_0747\_09

Strutture accessorie autonome

Individuazione cartografica

Vincoli "paesaggistici"

Vincoli "monumentali"

Rif. altre schede

Ulteriori riferimenti

Osservazioni

Rilevanza

**alta**

Valore paesaggistico

**caratterizzante**

Data

27/04/2006

Nome del compilatore



N. scheda

Ente schedatore

Tipo scheda

Rif. L. G.  Cod. SITP

**Oggetto**

Definizione

Qualificazione  Cl.

Denominazione

Altra denominazione

**Cronologia**

Secolo

**Pianta**

Schema

Forma

Elementi significativi e/o decorativi

**Uso / Conservazione**

Stato di conservazione

Uso attuale

Uso storico

**Localizzazione e Riferimenti geo-topografici**

Provincia  Ambito

Comune

Località

Coord. piana est  Paesaggio locale

Coord. piana nord

**Rapporti col contesto ambientale e paesistico**

Contesto

Ruolo del bene nel paesaggi

Tipo di paesaggi

**Parametri di valutazione**

Integrità	<input type="checkbox"/>	Valore
Rarità, unicità	<input type="checkbox"/>	
Peculiarità	<input type="checkbox"/>	
Rappresentatività	<input checked="" type="checkbox"/>	
Importanza culturale generale	<input type="checkbox"/>	
Importanza storica	<input type="checkbox"/>	
Importanza formale, estetica	<input type="checkbox"/>	
Importanza sociale, di costume	<input type="checkbox"/>	
Importanza testimoniale	<input checked="" type="checkbox"/>	
Importanza visuale d'insieme	<input type="checkbox"/>	
Leggibilità dell'insieme	<input type="checkbox"/>	

Fragilità strutturale d'insieme	<input checked="" type="checkbox"/>	Vulnerabilità endogena
Fragilità funzionale d'insieme	<input checked="" type="checkbox"/>	
Degrado in atto	<input type="checkbox"/>	
Propensione spontanea al degrado	<input checked="" type="checkbox"/>	

Precarietà ambientale generale	<input type="checkbox"/>	Vulnerabilità esogena
Precarietà ambientale specifica	<input type="checkbox"/>	
Degrado potenz. da attività umane probabili	<input checked="" type="checkbox"/>	



Fotografia



Foto allegate cartella BI\_0749\_09

Strutture accessorie autonome

*frantoio*

Vincoli "paesaggistici"

Vincoli "monumentali"

Rif. altre schede

Ulteriori riferimenti

Individuazione cartografica

Osservazioni

Rilevanza

*media*

Valore paesaggistico

*caratterizzante*

Data

27/04/2006

Nome del compilatore



N. scheda

Ente schedatore

Tipo scheda

Rif. L. G.  Cod. SITP

**Oggetto**

Definizione

Qualificazione  Cl.

Denominazione

Altra denominazione

**Cronologia**

Secolo

**Pianta**

Schema

Forma

**Elementi significativi e/o decorativi**

**Uso / Conservazione**

Stato di conservazione

Uso attuale

Uso storico

**Localizzazione e Riferimenti geo-topografici**

Provincia  Ambito

Comune

Località

Coord. piana est  Paesaggio locale

Coord. piana nord

**Rapporti col contesto ambientale e paesistico**

Contesto

Ruolo del bene nel paesaggi

Tipo di paesaggi

**Parametri di valutazione**

Integrità	<input type="checkbox"/>	Valore
Rarità, unicità	<input type="checkbox"/>	
Peculiarità	<input type="checkbox"/>	
Rappresentatività	<input type="checkbox"/>	
Importanza culturale generale	<input type="checkbox"/>	
Importanza storica	<input type="checkbox"/>	
Importanza formale, estetica	<input type="checkbox"/>	
Importanza sociale, di costume	<input checked="" type="checkbox"/>	
Importanza testimoniale	<input checked="" type="checkbox"/>	
Importanza visuale d'insieme	<input type="checkbox"/>	
Leggibilità dell'insieme	<input type="checkbox"/>	

Fragilità strutturale d'insieme	<input checked="" type="checkbox"/>	Vulnerabilità endogena
Fragilità funzionale d'insieme	<input checked="" type="checkbox"/>	
Degrado in atto	<input checked="" type="checkbox"/>	
Propensione spontanea al degrado	<input checked="" type="checkbox"/>	

Precarietà ambientale generale	<input type="checkbox"/>	Vulnerabilità esogena
Precarietà ambientale specifica	<input type="checkbox"/>	
Degrado potenz. da attività umane probabili	<input type="checkbox"/>	

Fotografia



Foto allegate cartella BI\_0566\_09

Strutture accessorie autonome

Individuazione cartografica

Vincoli "paesaggistici"

Vincoli "monumentali"

Rif. altre schede

Ulteriori riferimenti

Osservazioni

Rilevanza

**media**

Valore paesaggistico

**caratterizzante**

Data

Nome del compilatore



N. scheda

Ente schedatore

Tipo scheda

Rif. L. G.  Cod. SITP

**Oggetto**

Definizione

Qualificazione  Cl.

Denominazione

Altra denominazione

**Cronologia**

Secolo

**Pianta**

Schema

Forma

Elementi significativi e/o decorativi

**Uso / Conservazione**

Stato di conservazione

Uso attuale

Uso storico

**Localizzazione e Riferimenti geo-topografici**

Provincia  Ambito

Comune

Località

Coord. piana est  Paesaggio locale

Coord. piana nord

**Rapporti col contesto ambientale e paesistico**

Contesto

Ruolo del bene nel paesaggi

Tipo di paesaggi

**Parametri di valutazione**

Integrità	<input checked="" type="checkbox"/>	Valore
Rarità, unicità	<input type="checkbox"/>	
Peculiarità	<input checked="" type="checkbox"/>	
Rappresentatività	<input checked="" type="checkbox"/>	
Importanza culturale generale	<input type="checkbox"/>	
Importanza storica	<input type="checkbox"/>	
Importanza formale, estetica	<input checked="" type="checkbox"/>	
Importanza sociale, di costume	<input checked="" type="checkbox"/>	
Importanza testimoniale	<input checked="" type="checkbox"/>	
Importanza visuale d'insieme	<input checked="" type="checkbox"/>	
Leggibilità dell'insieme	<input type="checkbox"/>	

Fragilità strutturale d'insieme	<input type="checkbox"/>	Vulnerabilità endogena
Fragilità funzionale d'insieme	<input type="checkbox"/>	
Degrado in atto	<input type="checkbox"/>	
Propensione spontanea al degrado	<input type="checkbox"/>	

Precarietà ambientale generale	<input type="checkbox"/>	Vulnerabilità esogena
Precarietà ambientale specifica	<input type="checkbox"/>	
Degrado potenz. da attività umane probabili	<input type="checkbox"/>	

Fotografia



Foto allegate cartella BI\_0748\_09

Strutture accessorie autonome

magazzino

Vincoli "paesaggistici"

Vincoli "monumentali"

Rif. altre schede

Ulteriori riferimenti

Individuazione cartografica

Osservazioni

Rilevanza

**alta**

Valore paesaggistico

**caratterizzante**

Data

27/04/2006

Nome del compilatore



N. scheda

Ente schedatore

Tipo scheda

Rif. L. G.  Cod. SITP

**Oggetto**

Definizione

Qualificazione  Cl.

Denominazione

Altra denominazione

**Cronologia**

Secolo

**Pianta**

Schema

Forma

Elementi significativi e/o decorativi

**Uso / Conservazione**

Stato di conservazione

Uso attuale

Uso storico

**Localizzazione e Riferimenti geo-topografici**

Provincia  Ambito

Comune

Località

Coord. piana est  Paesaggio locale

Coord. piana nord

**Rapporti col contesto ambientale e paesistico**

Contesto

Ruolo del bene nel paesaggi

Tipo di paesaggi

**Parametri di valutazione**

Integrità	<input checked="" type="checkbox"/>	Valore
Rarità, unicità	<input type="checkbox"/>	
Peculiarità	<input type="checkbox"/>	
Rappresentatività	<input type="checkbox"/>	
Importanza culturale generale	<input type="checkbox"/>	
Importanza storica	<input type="checkbox"/>	
Importanza formale, estetica	<input type="checkbox"/>	
Importanza sociale, di costume	<input checked="" type="checkbox"/>	
Importanza testimoniale	<input checked="" type="checkbox"/>	
Importanza visuale d'insieme	<input checked="" type="checkbox"/>	
Leggibilità dell'insieme	<input type="checkbox"/>	

Fragilità strutturale d'insieme	<input type="checkbox"/>	Vulnerabilità endogena
Fragilità funzionale d'insieme	<input checked="" type="checkbox"/>	
Degrado in atto	<input type="checkbox"/>	
Propensione spontanea al degrado	<input checked="" type="checkbox"/>	

Precarietà ambientale generale	<input type="checkbox"/>	Vulnerabilità esogena
Precarietà ambientale specifica	<input type="checkbox"/>	
Degrado potenz. da attività umane probabili	<input type="checkbox"/>	

Fotografia



Foto allegate cartella BI\_0558\_09

Strutture accessorie autonome

*pozzo*

Individuazione cartografica

Vincoli "paesaggistici"

Vincoli "monumentali"

Rif. altre schede

Ulteriori riferimenti

Osservazioni

Rilevanza

*alta*

Valore paesaggistico

*caratterizzante*

Data

Nome del compilatore



N. scheda

Ente schedatore

Tipo scheda

Rif. L. G.  Cod. SITP

**Oggetto**

Definizione

Qualificazione  Cl.

Denominazione

Altra denominazione

**Cronologia**

Secolo

**Pianta**

Schema

Forma

Elementi significativi e/o decorativi

**Uso / Conservazione**

Stato di conservazione

Uso attuale

Uso storico

**Localizzazione e Riferimenti geo-topografici**

Provincia  Ambito

Comune

Località

Coord. piana est  Paesaggio locale

Coord. piana nord

**Rapporti col contesto ambientale e paesistico**

Contesto

Ruolo del bene nel paesaggi

Tipo di paesaggi

**Parametri di valutazione**

Integrità	<input type="checkbox"/>	Valore
Rarità, unicità	<input type="checkbox"/>	
Peculiarità	<input type="checkbox"/>	
Rappresentatività	<input checked="" type="checkbox"/>	
Importanza culturale generale	<input type="checkbox"/>	
Importanza storica	<input type="checkbox"/>	
Importanza formale, estetica	<input type="checkbox"/>	
Importanza sociale, di costume	<input checked="" type="checkbox"/>	
Importanza testimoniale	<input checked="" type="checkbox"/>	
Importanza visuale d'insieme	<input type="checkbox"/>	
Leggibilità dell'insieme	<input type="checkbox"/>	

Fragilità strutturale d'insieme	<input checked="" type="checkbox"/>	Vulnerabilità endogena
Fragilità funzionale d'insieme	<input checked="" type="checkbox"/>	
Degrado in atto	<input checked="" type="checkbox"/>	
Propensione spontanea al degrado	<input checked="" type="checkbox"/>	

Precarietà ambientale generale	<input checked="" type="checkbox"/>	Vulnerabilità esogena
Precarietà ambientale specifica	<input type="checkbox"/>	
Degrado potenz. da attività umane probabili	<input type="checkbox"/>	



Fotografia



Foto allegate cartella BI\_0560\_09

Strutture accessorie autonome

Individuazione cartografica

Vincoli "paesaggistici"

Vincoli "monumentali"

Rif. altre schede

Ulteriori riferimenti

Osservazioni

Rilevanza

**alta**

Valore paesaggistico

**caratterizzante**

Data

Nome del compilatore



N. scheda

Ente schedatore

Tipo scheda

Rif. L. G.  Cod. SITP

**Oggetto**

Definizione

Qualificazione  Cl.

Denominazione

Altra denominazione

**Cronologia**

Secolo

**Pianta**

Schema

Forma

Elementi significativi e/o decorativi

**Uso / Conservazione**

Stato di conservazione

Uso attuale

Uso storico

**Localizzazione e Riferimenti geo-topografici**

Provincia  Ambito

Comune

Località

Coord. piana est  Paesaggio locale

Coord. piana nord

**Rapporti col contesto ambientale e paesistico**

Contesto

Ruolo del bene nel paesaggi

Tipo di paesaggi

**Parametri di valutazione**

Integrità	<input type="checkbox"/>	Valore
Rarità, unicità	<input type="checkbox"/>	
Peculiarità	<input type="checkbox"/>	
Rappresentatività	<input checked="" type="checkbox"/>	
Importanza culturale generale	<input type="checkbox"/>	
Importanza storica	<input type="checkbox"/>	
Importanza formale, estetica	<input type="checkbox"/>	
Importanza sociale, di costume	<input checked="" type="checkbox"/>	
Importanza testimoniale	<input checked="" type="checkbox"/>	
Importanza visuale d'insieme	<input type="checkbox"/>	
Leggibilità dell'insieme	<input type="checkbox"/>	

Fragilità strutturale d'insieme	<input checked="" type="checkbox"/>	Vulnerabilità endogena
Fragilità funzionale d'insieme	<input checked="" type="checkbox"/>	
Degrado in atto	<input checked="" type="checkbox"/>	
Propensione spontanea al degrado	<input checked="" type="checkbox"/>	

Precarietà ambientale generale	<input checked="" type="checkbox"/>	Vulnerabilità esogena
Precarietà ambientale specifica	<input type="checkbox"/>	
Degrado potenz. da attività umane probabili	<input checked="" type="checkbox"/>	

Fotografia



Foto allegate cartella BI\_0743\_09

Strutture accessorie autonome

Individuazione cartografica

Vincoli "paesaggistici"

Vincoli "monumentali"

Rif. altre schede

Ulteriori riferimenti

Osservazioni

Rilevanza

**media**

Valore paesaggistico

**caratterizzante**

Data

27/04/2006

Nome del compilatore



N. scheda

Ente schedatore

Tipo scheda

Rif. L. G.  Cod. SITP

**Oggetto**

Definizione

Qualificazione  Cl.

Denominazione

Altra denominazione

**Cronologia**

Secolo

**Pianta**

Schema

Forma

Elementi significativi e/o decorativi

**Uso / Conservazione**

Stato di conservazione

Uso attuale

Uso storico

**Localizzazione e Riferimenti geo-topografici**

Provincia  Ambito

Comune

Località

Coord. piana est  Paesaggio locale

Coord. piana nord

**Rapporti col contesto ambientale e paesistico**

Contesto

Ruolo del bene nel paesaggi

Tipo di paesaggi

**Parametri di valutazione**

- |                                |                                     |        |
|--------------------------------|-------------------------------------|--------|
| Integrità                      | <input type="checkbox"/>            | Valore |
| Rarità, unicità                | <input type="checkbox"/>            |        |
| Peculiarità                    | <input type="checkbox"/>            |        |
| Rappresentatività              | <input type="checkbox"/>            |        |
| Importanza culturale generale  | <input type="checkbox"/>            |        |
| Importanza storica             | <input type="checkbox"/>            |        |
| Importanza formale, estetica   | <input type="checkbox"/>            |        |
| Importanza sociale, di costume | <input checked="" type="checkbox"/> |        |
| Importanza testimoniale        | <input checked="" type="checkbox"/> |        |
| Importanza visuale d'insieme   | <input type="checkbox"/>            |        |
| Leggibilità dell'insieme       | <input type="checkbox"/>            |        |

- |                                  |                                     |                           |
|----------------------------------|-------------------------------------|---------------------------|
| Fragilità strutturale d'insieme  | <input checked="" type="checkbox"/> | Vulnerabilità<br>endogena |
| Fragilità funzionale d'insieme   | <input checked="" type="checkbox"/> |                           |
| Degrado in atto                  | <input checked="" type="checkbox"/> |                           |
| Propensione spontanea al degrado | <input checked="" type="checkbox"/> |                           |

- |   |                                     |                          |
|---|-------------------------------------|--------------------------|
| Precarietà ambientale generale              | <input checked="" type="checkbox"/> | Vulnerabilità<br>esogena |
| Precarietà ambientale specifica             | <input type="checkbox"/>            |                          |
| Degrado potenz. da attività umane probabili | <input type="checkbox"/>            |                          |

Fotografia



Foto allegate cartella BI\_0564\_09

Strutture accessorie autonome

Individuazione cartografica

Vincoli "paesaggistici"

Vincoli "monumentali"

Rif. altre schede

Ulteriori riferimenti

Osservazioni

Rilevanza

**media**

Valore paesaggistico

**caratterizzante**

Data

Nome del compilatore



N. scheda

Ente schedatore

Tipo scheda

Rif. L. G.  Cod. SITP

**Oggetto**

Definizione

Qualificazione  Cl.

Denominazione

Altra denominazione

**Cronologia**

Secolo

**Pianta**

Schema

Forma

Elementi significativi e/o decorativi

**Uso / Conservazione**

Stato di conservazione

Uso attuale

Uso storico

**Localizzazione e Riferimenti geo-topografici**

Provincia  Ambito

Comune

Località

Coord. piana est  Paesaggio locale

Coord. piana nord

**Rapporti col contesto ambientale e paesistico**

Contesto

Ruolo del bene nel paesaggi

Tipo di paesaggi

**Parametri di valutazione**

Integrità	<input type="checkbox"/>	Valore
Rarità, unicità	<input type="checkbox"/>	
Peculiarità	<input type="checkbox"/>	
Rappresentatività	<input type="checkbox"/>	
Importanza culturale generale	<input type="checkbox"/>	
Importanza storica	<input type="checkbox"/>	
Importanza formale, estetica	<input type="checkbox"/>	
Importanza sociale, di costume	<input type="checkbox"/>	
Importanza testimoniale	<input checked="" type="checkbox"/>	
Importanza visuale d'insieme	<input type="checkbox"/>	
Leggibilità dell'insieme	<input type="checkbox"/>	

Fragilità strutturale d'insieme	<input type="checkbox"/>	Vulnerabilità endogena
Fragilità funzionale d'insieme	<input type="checkbox"/>	
Degrado in atto	<input type="checkbox"/>	
Propensione spontanea al degrado	<input type="checkbox"/>	

Precarietà ambientale generale	<input type="checkbox"/>	Vulnerabilità esogena
Precarietà ambientale specifica	<input type="checkbox"/>	
Degrado potenz. da attività umane probabili	<input type="checkbox"/>	

Fotografia



Foto allegate cartella BI\_0703\_09

Strutture accessorie autonome

*abbeveratoio*

Individuazione cartografica

Vincoli "paesaggistici"

Vincoli "monumentali"

Rif. altre schede

Ulteriori riferimenti

Osservazioni

Rilevanza

*media*

Valore paesaggistico

*caratterizzante*

Data

23/04/2006

Nome del compilatore



N. scheda

Ente schedatore

Tipo scheda

Rif. L. G.  Cod. SITP

**Oggetto**

Definizione

Qualificazione  Cl.

Denominazione

Altra denominazione

**Cronologia**

Secolo

**Pianta**

Schema

Forma

Elementi significativi e/o decorativi

**Uso / Conservazione**

Stato di conservazione

Uso attuale

Uso storico

**Localizzazione e Riferimenti geo-topografici**

Provincia  Ambito

Comune

Località

Coord. piana est  Paesaggio locale

Coord. piana nord

**Rapporti col contesto ambientale e paesistico**

Contesto

Ruolo del bene nel paesaggi

Tipo di paesaggi

**Parametri di valutazione**

- Integrità
- Rarità, unicità
- Peculiarità
- Rappresentatività
- Importanza culturale generale
- Importanza storica
- Importanza formale, estetica
- Importanza sociale, di costume
- Importanza testimoniale
- Importanza visuale d'insieme
- Leggibilità dell'insieme

Valore

- Fragilità strutturale d'insieme
- Fragilità funzionale d'insieme
- Degrado in atto
- Propensione spontanea al degrado

Vulnerabilità  
endogena

- Precarietà ambientale generale
- Precarietà ambientale specifica
- Degrado potenz. da attività umane probabili

Vulnerabilità  
esogena



Fotografia



Foto allegate cartella BI\_0705\_09

Strutture accessorie autonome

Individuazione cartografica

Vincoli "paesaggistici"

Vincoli "monumentali"

Rif. altre schede

Ulteriori riferimenti

Osservazioni

Rilevanza

**media**

Valore paesaggistico

**caratterizzante**

Data

23/04/2006

Nome del compilatore



N. scheda

Ente schedatore

Tipo scheda

Rif. L. G.  Cod. SITP

**Oggetto**

Definizione

Qualificazione  Cl.

Denominazione

Altra denominazione

**Cronologia**

Secolo

**Pianta**

Schema

Forma

Elementi significativi e/o decorativi

**Uso / Conservazione**

Stato di conservazione

Uso attuale

Uso storico

**Localizzazione e Riferimenti geo-topografici**

Provincia  Ambito

Comune

Località

Coord. piana est  Paesaggio locale

Coord. piana nord

**Rapporti col contesto ambientale e paesistico**

Contesto

Ruolo del bene nel paesaggi

Tipo di paesaggi

**Parametri di valutazione**

Integrità	<input type="checkbox"/>	Valore
Rarità, unicità	<input type="checkbox"/>	
Peculiarità	<input type="checkbox"/>	
Rappresentatività	<input type="checkbox"/>	
Importanza culturale generale	<input type="checkbox"/>	
Importanza storica	<input type="checkbox"/>	
Importanza formale, estetica	<input type="checkbox"/>	
Importanza sociale, di costume	<input type="checkbox"/>	
Importanza testimoniale	<input checked="" type="checkbox"/>	
Importanza visuale d'insieme	<input type="checkbox"/>	
Leggibilità dell'insieme	<input type="checkbox"/>	

Fragilità strutturale d'insieme	<input checked="" type="checkbox"/>	Vulnerabilità endogena
Fragilità funzionale d'insieme	<input checked="" type="checkbox"/>	
Degrado in atto	<input type="checkbox"/>	
Propensione spontanea al degrado	<input checked="" type="checkbox"/>	

Precarietà ambientale generale	<input checked="" type="checkbox"/>	Vulnerabilità esogena
Precarietà ambientale specifica	<input type="checkbox"/>	
Degrado potenz. da attività umane probabili	<input type="checkbox"/>	

Fotografia



Foto allegate cartella BI\_0707\_09

Strutture accessorie autonome

magazzino

Individuazione cartografica

Vincoli "paesaggistici"

Vincoli "monumentali"

Rif. altre schede

Ulteriori riferimenti

Osservazioni

Rilevanza

**media**

Valore paesaggistico

**caratterizzante**

Data

23/04/2006

Nome del compilatore



N. scheda

Ente schedatore

Tipo scheda

Rif. L. G.  Cod. SITP

**Oggetto**

Definizione

Qualificazione  Cl.

Denominazione

Altra denominazione

**Cronologia**

Secolo

**Pianta**

Schema

Forma

Elementi significativi e/o decorativi

**Uso / Conservazione**

Stato di conservazione

Uso attuale

Uso storico

**Localizzazione e Riferimenti geo-topografici**

Provincia  Ambito

Comune

Località

Coord. piana est  Paesaggio locale

Coord. piana nord

**Rapporti col contesto ambientale e paesistico**

Contesto

Ruolo del bene nel paesaggi

Tipo di paesaggi

**Parametri di valutazione**

Integrità	<input type="checkbox"/>	Valore
Rarità, unicità	<input type="checkbox"/>	
Peculiarità	<input type="checkbox"/>	
Rappresentatività	<input type="checkbox"/>	
Importanza culturale generale	<input type="checkbox"/>	
Importanza storica	<input type="checkbox"/>	
Importanza formale, estetica	<input type="checkbox"/>	
Importanza sociale, di costume	<input type="checkbox"/>	
Importanza testimoniale	<input checked="" type="checkbox"/>	
Importanza visuale d'insieme	<input type="checkbox"/>	
Leggibilità dell'insieme	<input type="checkbox"/>	

Fragilità strutturale d'insieme	<input checked="" type="checkbox"/>	Vulnerabilità endogena
Fragilità funzionale d'insieme	<input checked="" type="checkbox"/>	
Degrado in atto	<input type="checkbox"/>	
Propensione spontanea al degrado	<input checked="" type="checkbox"/>	

Precarietà ambientale generale	<input checked="" type="checkbox"/>	Vulnerabilità esogena
Precarietà ambientale specifica	<input type="checkbox"/>	
Degrado potenz. da attività umane probabili	<input type="checkbox"/>	

Fotografia



Foto allegate cartella BI\_0710\_09

Strutture accessorie autonome

Individuazione cartografica

Vincoli "paesaggistici"

Vincoli "monumentali"

Rif. altre schede

Ulteriori riferimenti

Osservazioni

Rilevanza

**media**

Valore paesaggistico

**caratterizzante**

Data

23/04/2006

Nome del compilatore



N. scheda

Ente schedatore

Tipo scheda

Rif. L. G.  Cod. SITP

**Oggetto**

Definizione

Qualificazione  Cl.

Denominazione

Altra denominazione

**Cronologia**

Secolo

**Pianta**

Schema

Forma

Elementi significativi e/o decorativi

**Uso / Conservazione**

Stato di conservazione

Uso attuale

Uso storico

**Localizzazione e Riferimenti geo-topografici**

Provincia  Ambito

Comune

Località

Coord. piana est  Paesaggio locale

Coord. piana nord

**Rapporti col contesto ambientale e paesistico**

Contesto

Ruolo del bene nel paesaggi

Tipo di paesaggi

**Parametri di valutazione**

Integrità	<input type="checkbox"/>	Valore
Rarità, unicità	<input type="checkbox"/>	
Peculiarità	<input type="checkbox"/>	
Rappresentatività	<input type="checkbox"/>	
Importanza culturale generale	<input type="checkbox"/>	
Importanza storica	<input type="checkbox"/>	
Importanza formale, estetica	<input type="checkbox"/>	
Importanza sociale, di costume	<input type="checkbox"/>	
Importanza testimoniale	<input checked="" type="checkbox"/>	
Importanza visuale d'insieme	<input type="checkbox"/>	
Leggibilità dell'insieme	<input type="checkbox"/>	

Fragilità strutturale d'insieme	<input checked="" type="checkbox"/>	Vulnerabilità endogena
Fragilità funzionale d'insieme	<input checked="" type="checkbox"/>	
Degrado in atto	<input type="checkbox"/>	
Propensione spontanea al degrado	<input checked="" type="checkbox"/>	

Precarietà ambientale generale	<input checked="" type="checkbox"/>	Vulnerabilità esogena
Precarietà ambientale specifica	<input type="checkbox"/>	
Degrado potenz. da attività umane probabili	<input checked="" type="checkbox"/>	

Fotografia



Foto allegate cartella BI\_0711\_09

Strutture accessorie autonome

Individuazione cartografica

Vincoli "paesaggistici"

Vincoli "monumentali"

Rif. altre schede

Ulteriori riferimenti

Osservazioni

*ha la forma di un loculo ed è profondo più di 2 metri*

Rilevanza

**media**

Valore paesaggistico

**caratterizzante**

Data

23/04/2006

Nome del compilatore



N. scheda

Ente schedatore

Tipo scheda

Rif. L. G.  Cod. SITP

**Oggetto**

Definizione

Qualificazione  Cl.

Denominazione

Altra denominazione

**Cronologia**

Secolo

**Pianta**

Schema

Forma

Elementi significativi e/o decorativi

**Uso / Conservazione**

Stato di conservazione

Uso attuale

Uso storico

**Localizzazione e Riferimenti geo-topografici**

Provincia  Ambito

Comune

Località

Coord. piana est  Paesaggio locale

Coord. piana nord

**Rapporti col contesto ambientale e paesistico**

Contesto

Ruolo del bene nel paesaggi

Tipo di paesaggi

**Parametri di valutazione**

Integrità	<input type="checkbox"/>	Valore
Rarità, unicità	<input checked="" type="checkbox"/>	
Peculiarità	<input checked="" type="checkbox"/>	
Rappresentatività	<input type="checkbox"/>	
Importanza culturale generale	<input type="checkbox"/>	
Importanza storica	<input checked="" type="checkbox"/>	
Importanza formale, estetica	<input type="checkbox"/>	
Importanza sociale, di costume	<input type="checkbox"/>	
Importanza testimoniale	<input type="checkbox"/>	
Importanza visuale d'insieme	<input type="checkbox"/>	
Leggibilità dell'insieme	<input type="checkbox"/>	

Fragilità strutturale d'insieme	<input type="checkbox"/>	Vulnerabilità endogena
Fragilità funzionale d'insieme	<input type="checkbox"/>	
Degrado in atto	<input type="checkbox"/>	
Propensione spontanea al degrado	<input type="checkbox"/>	

Precarietà ambientale generale	<input checked="" type="checkbox"/>	Vulnerabilità esogena
Precarietà ambientale specifica	<input type="checkbox"/>	
Degrado potenz. da attività umane probabili	<input checked="" type="checkbox"/>	



Fotografia



Foto allegate cartella BI\_0759\_09

Strutture accessorie autonome

Individuazione cartografica

Vincoli "paesaggistici"

Vincoli "monumentali"

Rif. altre schede

Ulteriori riferimenti

Osservazioni

*necropoli Siculo-Greca*

Rilevanza

***molto alta***

Valore paesaggistico

***qualificante***

Data

28/04/2006

Nome del compilatore



N. scheda

Ente schedatore

Tipo scheda

Rif. L. G.  Cod. SITP

**Oggetto**

Definizione

Qualificazione  Cl.

Denominazione

Altra denominazione

**Cronologia**

Secolo

**Pianta**

Schema

Forma

Elementi significativi e/o decorativi

**Uso / Conservazione**

Stato di conservazione

Uso attuale

Uso storico

**Localizzazione e Riferimenti geo-topografici**

Provincia  Ambito

Comune

Località

Coord. piana est  Paesaggio locale

Coord. piana nord

**Rapporti col contesto ambientale e paesistico**

Contesto

Ruolo del bene nel paesaggi

Tipo di paesaggi

**Parametri di valutazione**

Integrità	<input type="checkbox"/>	Valore
Rarità, unicità	<input type="checkbox"/>	
Peculiarità	<input checked="" type="checkbox"/>	
Rappresentatività	<input type="checkbox"/>	
Importanza culturale generale	<input type="checkbox"/>	
Importanza storica	<input checked="" type="checkbox"/>	
Importanza formale, estetica	<input type="checkbox"/>	
Importanza sociale, di costume	<input checked="" type="checkbox"/>	
Importanza testimoniale	<input type="checkbox"/>	
Importanza visuale d'insieme	<input checked="" type="checkbox"/>	
Leggibilità dell'insieme	<input checked="" type="checkbox"/>	

Fragilità strutturale d'insieme	<input checked="" type="checkbox"/>	Vulnerabilità endogena
Fragilità funzionale d'insieme	<input checked="" type="checkbox"/>	
Degrado in atto	<input checked="" type="checkbox"/>	
Propensione spontanea al degrado	<input checked="" type="checkbox"/>	

Precarietà ambientale generale	<input type="checkbox"/>	Vulnerabilità esogena
Precarietà ambientale specifica	<input type="checkbox"/>	
Degrado potenz. da attività umane probabili	<input type="checkbox"/>	

Fotografia



Foto allegate cartella BI\_0764\_09

Strutture accessorie autonome

Individuazione cartografica

Vincoli "paesaggistici"

Vincoli "monumentali"

Rif. altre schede

Ulteriori riferimenti

Osservazioni

Rilevanza

**alta**

Valore paesaggistico

**qualificante**

Data

28/04/2006

Nome del compilatore



N. scheda

Ente schedatore

Tipo scheda

Rif. L. G.  Cod. SITP

**Oggetto**

Definizione

Qualificazione  Cl.

Denominazione

Altra denominazione

**Cronologia**

Secolo

**Pianta**

Schema

Forma

**Elementi significativi e/o decorativi**

**Uso / Conservazione**

Stato di conservazione

Uso attuale

Uso storico

**Localizzazione e Riferimenti geo-topografici**

Provincia  Ambito

Comune

Località

Coord. piana est  Paesaggio locale

Coord. piana nord

**Rapporti col contesto ambientale e paesistico**

Contesto

Ruolo del bene nel paesaggi

Tipo di paesaggi

**Parametri di valutazione**

- |                                |                                     |        |
|--------------------------------|-------------------------------------|--------|
| Integrità                      | <input type="checkbox"/>            | Valore |
| Rarità, unicità                | <input type="checkbox"/>            |        |
| Peculiarità                    | <input type="checkbox"/>            |        |
| Rappresentatività              | <input checked="" type="checkbox"/> |        |
| Importanza culturale generale  | <input checked="" type="checkbox"/> |        |
| Importanza storica             | <input type="checkbox"/>            |        |
| Importanza formale, estetica   | <input type="checkbox"/>            |        |
| Importanza sociale, di costume | <input type="checkbox"/>            |        |
| Importanza testimoniale        | <input checked="" type="checkbox"/> |        |
| Importanza visuale d'insieme   | <input type="checkbox"/>            |        |
| Leggibilità dell'insieme       | <input type="checkbox"/>            |        |

- |                                  |                                     |                           |
|----------------------------------|-------------------------------------|---------------------------|
| Fragilità strutturale d'insieme  | <input checked="" type="checkbox"/> | Vulnerabilità<br>endogena |
| Fragilità funzionale d'insieme   | <input checked="" type="checkbox"/> |                           |
| Degrado in atto                  | <input checked="" type="checkbox"/> |                           |
| Propensione spontanea al degrado | <input checked="" type="checkbox"/> |                           |

- |   |                                     |                          |
|---|-------------------------------------|--------------------------|
| Precarietà ambientale generale              | <input type="checkbox"/>            | Vulnerabilità<br>esogena |
| Precarietà ambientale specifica             | <input type="checkbox"/>            |                          |
| Degrado potenz. da attività umane probabili | <input checked="" type="checkbox"/> |                          |

Fotografia



Foto allegate cartella BI\_0763\_09

Strutture accessorie autonome

Individuazione cartografica

Vincoli "paesaggistici"

Vincoli "monumentali"

Rif. altre schede

Ulteriori riferimenti

Osservazioni

Rilevanza

**media**

Valore paesaggistico

**caratterizzante**

Data

28/04/2006

Nome del compilatore



N. scheda

Ente schedatore

Tipo scheda

Rif. L. G.  Cod. SITP

**Oggetto**

Definizione

Qualificazione  Cl.

Denominazione

Altra denominazione

**Cronologia**

Secolo

**Pianta**

Schema

Forma

**Elementi significativi e/o decorativi**

*Particolare campanile con orologio di piccole dimensioni separato dalla chiesa*

**Uso / Conservazione**

Stato di conservazione

Uso attuale

Uso storico

**Localizzazione e Riferimenti geo-topografici**

Provincia  Ambito

Comune

Località

Coord. piana est  Paesaggio locale

Coord. piana nord

**Rapporti col contesto ambientale e paesistico**

Contesto

Ruolo del bene nel paesaggio

Tipo di paesaggi

**Parametri di valutazione**

Integrità	<input checked="" type="checkbox"/>	Valore
Rarità, unicità	<input type="checkbox"/>	
Peculiarità	<input type="checkbox"/>	
Rappresentatività	<input type="checkbox"/>	
Importanza culturale generale	<input type="checkbox"/>	
Importanza storica	<input checked="" type="checkbox"/>	
Importanza formale, estetica	<input type="checkbox"/>	
Importanza sociale, di costume	<input checked="" type="checkbox"/>	
Importanza testimoniale	<input checked="" type="checkbox"/>	
Importanza visuale d'insieme	<input checked="" type="checkbox"/>	
Leggibilità dell'insieme	<input type="checkbox"/>	

Fragilità strutturale d'insieme	<input type="checkbox"/>	Vulnerabilità endogena
Fragilità funzionale d'insieme	<input checked="" type="checkbox"/>	
Degrado in atto	<input type="checkbox"/>	
Propensione spontanea al degrado	<input checked="" type="checkbox"/>	

Precarietà ambientale generale	<input type="checkbox"/>	Vulnerabilità esogena
Precarietà ambientale specifica	<input type="checkbox"/>	
Degrado potenz. da attività umane probabili	<input type="checkbox"/>	

Fotografia



Foto allegate cartella BI\_0761\_09

Strutture accessorie autonome

*edicola votiva*

Individuazione cartografica

Vincoli "paesaggistici"

Vincoli "monumentali"

Rif. altre schede

Ulteriori riferimenti

Osservazioni

Rilevanza

**alta**

Valore paesaggistico

**caratterizzante**

Data

28/04/2006

Nome del compilatore



N. scheda

Ente schedatore

Tipo scheda

Rif. L. G.  Cod. SITP

**Oggetto**

Definizione

Qualificazione  Cl.

Denominazione

Altra denominazione

**Cronologia**

Secolo

**Pianta**

Schema

Forma

Elementi significativi e/o decorativi

**Uso / Conservazione**

Stato di conservazione

Uso attuale

Uso storico

**Localizzazione e Riferimenti geo-topografici**

Provincia  Ambito

Comune

Località

Coord. piana est  Paesaggio locale

Coord. piana nord

**Rapporti col contesto ambientale e paesistico**

Contesto

Ruolo del bene nel paesaggi

Tipo di paesaggi

**Parametri di valutazione**

Integrità	<input type="checkbox"/>	Valore
Rarità, unicità	<input type="checkbox"/>	
Peculiarità	<input type="checkbox"/>	
Rappresentatività	<input type="checkbox"/>	
Importanza culturale generale	<input type="checkbox"/>	
Importanza storica	<input type="checkbox"/>	
Importanza formale, estetica	<input type="checkbox"/>	
Importanza sociale, di costume	<input checked="" type="checkbox"/>	
Importanza testimoniale	<input checked="" type="checkbox"/>	
Importanza visuale d'insieme	<input type="checkbox"/>	
Leggibilità dell'insieme	<input type="checkbox"/>	

Fragilità strutturale d'insieme	<input type="checkbox"/>	Vulnerabilità endogena
Fragilità funzionale d'insieme	<input type="checkbox"/>	
Degrado in atto	<input type="checkbox"/>	
Propensione spontanea al degrado	<input type="checkbox"/>	

Precarietà ambientale generale	<input type="checkbox"/>	Vulnerabilità esogena
Precarietà ambientale specifica	<input type="checkbox"/>	
Degrado potenz. da attività umane probabili	<input type="checkbox"/>	



Fotografia



Foto allegate cartella BI\_0762\_09

Strutture accessorie autonome

Individuazione cartografica

Vincoli "paesaggistici"

Vincoli "monumentali"

Rif. altre schede

Ulteriori riferimenti

Osservazioni

*in ristrutturazione*

Rilevanza

**media**

Valore paesaggistico

**caratterizzante**

Data

28/04/2006

Nome del compilatore



N. scheda

Ente schedatore

Tipo scheda

Rif. L. G.  Cod. SITP

**Oggetto**

Definizione

Qualificazione  Cl.

Denominazione

Altra denominazione

**Cronologia**

Secolo

**Pianta**

Schema

Forma

Elementi significativi e/o decorativi

**Uso / Conservazione**

Stato di conservazione

Uso attuale

Uso storico

**Localizzazione e Riferimenti geo-topografici**

Provincia  Ambito

Comune

Località

Coord. piana est  Paesaggio locale

Coord. piana nord

**Rapporti col contesto ambientale e paesistico**

Contesto

Ruolo del bene nel paesaggi

Tipo di paesaggi

**Parametri di valutazione**

Integrità	<input type="checkbox"/>	Valore
Rarità, unicità	<input type="checkbox"/>	
Peculiarità	<input checked="" type="checkbox"/>	
Rappresentatività	<input checked="" type="checkbox"/>	
Importanza culturale generale	<input type="checkbox"/>	
Importanza storica	<input type="checkbox"/>	
Importanza formale, estetica	<input checked="" type="checkbox"/>	
Importanza sociale, di costume	<input type="checkbox"/>	
Importanza testimoniale	<input checked="" type="checkbox"/>	
Importanza visuale d'insieme	<input checked="" type="checkbox"/>	
Leggibilità dell'insieme	<input type="checkbox"/>	

Fragilità strutturale d'insieme	<input checked="" type="checkbox"/>	Vulnerabilità endogena
Fragilità funzionale d'insieme	<input checked="" type="checkbox"/>	
Degrado in atto	<input checked="" type="checkbox"/>	
Propensione spontanea al degrado	<input checked="" type="checkbox"/>	

Precarietà ambientale generale	<input type="checkbox"/>	Vulnerabilità esogena
Precarietà ambientale specifica	<input type="checkbox"/>	
Degrado potenz. da attività umane probabili	<input type="checkbox"/>	

Fotografia



Foto allegate cartella BI\_0765\_09

Strutture accessorie autonome

Individuazione cartografica

Vincoli "paesaggistici"

Vincoli "monumentali"

Rif. altre schede

Ulteriori riferimenti

Osservazioni

Rilevanza

**alta**

Valore paesaggistico

**caratterizzante**

Data

28/04/2006

Nome del compilatore



N. scheda

Ente schedatore

Tipo scheda

Rif. L. G.  Cod. SITP

**Oggetto**

Definizione

Qualificazione  Cl.

Denominazione

Altra denominazione

**Cronologia**

Secolo

**Pianta**

Schema

Forma

**Elementi significativi e/o decorativi**

*parapetto in colonnine di cemento, decorazioni, statue, campanile con orologio, terrazzino panoramico*

**Uso / Conservazione**

Stato di conservazione

Uso attuale

Uso storico

**Localizzazione e Riferimenti geo-topografici**

Provincia  Ambito

Comune

Località

Coord. piana est  Paesaggio locale

Coord. piana nord

**Rapporti col contesto ambientale e paesistico**

Contesto

Ruolo del bene nel paesaggi

Tipo di paesaggi

**Parametri di valutazione**

- |                                |                                     |        |
|--------------------------------|-------------------------------------|--------|
| Integrità                      | <input checked="" type="checkbox"/> | Valore |
| Rarità, unicità                | <input type="checkbox"/>            |        |
| Peculiarità                    | <input type="checkbox"/>            |        |
| Rappresentatività              | <input type="checkbox"/>            |        |
| Importanza culturale generale  | <input checked="" type="checkbox"/> |        |
| Importanza storica             | <input type="checkbox"/>            |        |
| Importanza formale, estetica   | <input checked="" type="checkbox"/> |        |
| Importanza sociale, di costume | <input checked="" type="checkbox"/> |        |
| Importanza testimoniale        | <input type="checkbox"/>            |        |
| Importanza visuale d'insieme   | <input checked="" type="checkbox"/> |        |
| Leggibilità dell'insieme       | <input checked="" type="checkbox"/> |        |

- |                                  |                          |                           |
|----------------------------------|--------------------------|---------------------------|
| Fragilità strutturale d'insieme  | <input type="checkbox"/> | Vulnerabilità<br>endogena |
| Fragilità funzionale d'insieme   | <input type="checkbox"/> |                           |
| Degrado in atto                  | <input type="checkbox"/> |                           |
| Propensione spontanea al degrado | <input type="checkbox"/> |                           |

- |   |                          |                          |
|---|--------------------------|--------------------------|
| Precarietà ambientale generale              | <input type="checkbox"/> | Vulnerabilità<br>esogena |
| Precarietà ambientale specifica             | <input type="checkbox"/> |                          |
| Degrado potenz. da attività umane probabili | <input type="checkbox"/> |                          |

Fotografia



Foto allegate cartella BI\_0766\_09

Strutture accessorie autonome

Individuazione cartografica

Vincoli "paesaggistici"

Vincoli "monumentali"

Rif. altre schede

Ulteriori riferimenti

Osservazioni

Rilevanza

**molto alta**

Valore paesaggistico

**caratterizzante**

Data

28/04/2006

Nome del compilatore



N. scheda

Ente schedatore

Tipo scheda

Rif. L. G.  Cod. SITP

**Oggetto**

Definizione

Qualificazione  Cl.

Denominazione

Altra denominazione

**Cronologia**

Secolo

**Pianta**

Schema

Forma

**Elementi significativi e/o decorativi**

*parapetto in colonnine di cemento, decorazioni cornici finestre*

**Uso / Conservazione**

Stato di conservazione

Uso attuale

Uso storico

**Localizzazione e Riferimenti geo-topografici**

Provincia  Ambito

Comune

Località

Coord. piana est  Paesaggio locale

Coord. piana nord

**Rapporti col contesto ambientale e paesistico**

Contesto

Ruolo del bene nel paesaggi

Tipo di paesaggi

**Parametri di valutazione**

- |                                |                                     |        |
|--------------------------------|-------------------------------------|--------|
| Integrità                      | <input checked="" type="checkbox"/> | Valore |
| Rarità, unicità                | <input type="checkbox"/>            |        |
| Peculiarità                    | <input type="checkbox"/>            |        |
| Rappresentatività              | <input checked="" type="checkbox"/> |        |
| Importanza culturale generale  | <input type="checkbox"/>            |        |
| Importanza storica             | <input type="checkbox"/>            |        |
| Importanza formale, estetica   | <input checked="" type="checkbox"/> |        |
| Importanza sociale, di costume | <input checked="" type="checkbox"/> |        |
| Importanza testimoniale        | <input type="checkbox"/>            |        |
| Importanza visuale d'insieme   | <input type="checkbox"/>            |        |
| Leggibilità dell'insieme       | <input type="checkbox"/>            |        |

- |                                  |                          |                           |
|----------------------------------|--------------------------|---------------------------|
| Fragilità strutturale d'insieme  | <input type="checkbox"/> | Vulnerabilità<br>endogena |
| Fragilità funzionale d'insieme   | <input type="checkbox"/> |                           |
| Degrado in atto                  | <input type="checkbox"/> |                           |
| Propensione spontanea al degrado | <input type="checkbox"/> |                           |

- |   |                          |                          |
|---|--------------------------|--------------------------|
| Precarietà ambientale generale              | <input type="checkbox"/> | Vulnerabilità<br>esogena |
| Precarietà ambientale specifica             | <input type="checkbox"/> |                          |
| Degrado potenz. da attività umane probabili | <input type="checkbox"/> |                          |

Fotografia



Foto allegate cartella BI\_0771\_09

Strutture accessorie autonome

Individuazione cartografica

Vincoli "paesaggistici"

Vincoli "monumentali"

Rif. altre schede

Ulteriori riferimenti

Osservazioni

Rilevanza

**molto alta**

Valore paesaggistico

**caratterizzante**

Data

28/04/2006

Nome del compilatore



N. scheda

Ente schedatore

Tipo scheda

Rif. L. G.  Cod. SITP

**Oggetto**

Definizione

Qualificazione  Cl.

Denominazione

Altra denominazione

**Cronologia**

Secolo

**Pianta**

Schema

Forma

Elementi significativi e/o decorativi

**Uso / Conservazione**

Stato di conservazione

Uso attuale

Uso storico

**Localizzazione e Riferimenti geo-topografici**

Provincia  Ambito

Comune

Località

Coord. piana est  Paesaggio locale

Coord. piana nord

**Rapporti col contesto ambientale e paesistico**

Contesto

Ruolo del bene nel paesaggi

Tipo di paesaggi

**Parametri di valutazione**

- |                                |                                     |        |
|--------------------------------|-------------------------------------|--------|
| Integrità                      | <input checked="" type="checkbox"/> | Valore |
| Rarità, unicità                | <input type="checkbox"/>            |        |
| Peculiarità                    | <input type="checkbox"/>            |        |
| Rappresentatività              | <input checked="" type="checkbox"/> |        |
| Importanza culturale generale  | <input type="checkbox"/>            |        |
| Importanza storica             | <input type="checkbox"/>            |        |
| Importanza formale, estetica   | <input type="checkbox"/>            |        |
| Importanza sociale, di costume | <input type="checkbox"/>            |        |
| Importanza testimoniale        | <input checked="" type="checkbox"/> |        |
| Importanza visuale d'insieme   | <input checked="" type="checkbox"/> |        |
| Leggibilità dell'insieme       | <input type="checkbox"/>            |        |

- |                                  |                                     |                           |
|----------------------------------|-------------------------------------|---------------------------|
| Fragilità strutturale d'insieme  | <input checked="" type="checkbox"/> | Vulnerabilità<br>endogena |
| Fragilità funzionale d'insieme   | <input checked="" type="checkbox"/> |                           |
| Degrado in atto                  | <input type="checkbox"/>            |                           |
| Propensione spontanea al degrado | <input checked="" type="checkbox"/> |                           |

- |   |                                     |                          |
|---|-------------------------------------|--------------------------|
| Precarietà ambientale generale              | <input type="checkbox"/>            | Vulnerabilità<br>esogena |
| Precarietà ambientale specifica             | <input type="checkbox"/>            |                          |
| Degrado potenz. da attività umane probabili | <input checked="" type="checkbox"/> |                          |



Fotografia



Foto allegate cartella BI\_0769\_09

Strutture accessorie autonome

*cappella*

Vincoli "paesaggistici"

Vincoli "monumentali"

Rif. altre schede

Ulteriori riferimenti

Individuazione cartografica

Osservazioni

Rilevanza

*alta*

Valore paesaggistico

*caratterizzante*

Data

28/04/2006

Nome del compilatore



N. scheda

Ente schedatore

Tipo scheda

Rif. L. G.  Cod. SITP

**Oggetto**

Definizione

Qualificazione  Cl.

Denominazione

Altra denominazione

**Cronologia**

Secolo

**Pianta**

Schema

Forma

Elementi significativi e/o decorativi

**Uso / Conservazione**

Stato di conservazione

Uso attuale

Uso storico

**Localizzazione e Riferimenti geo-topografici**

Provincia  Ambito

Comune

Località

Coord. piana est  Paesaggio locale

Coord. piana nord

**Rapporti col contesto ambientale e paesistico**

Contesto

Ruolo del bene nel paesaggi

Tipo di paesaggi

**Parametri di valutazione**

Integrità	<input type="checkbox"/>	Valore
Rarità, unicità	<input type="checkbox"/>	
Peculiarità	<input type="checkbox"/>	
Rappresentatività	<input checked="" type="checkbox"/>	
Importanza culturale generale	<input type="checkbox"/>	
Importanza storica	<input type="checkbox"/>	
Importanza formale, estetica	<input type="checkbox"/>	
Importanza sociale, di costume	<input type="checkbox"/>	
Importanza testimoniale	<input checked="" type="checkbox"/>	
Importanza visuale d'insieme	<input checked="" type="checkbox"/>	
Leggibilità dell'insieme	<input type="checkbox"/>	

Fragilità strutturale d'insieme	<input checked="" type="checkbox"/>	Vulnerabilità endogena
Fragilità funzionale d'insieme	<input checked="" type="checkbox"/>	
Degrado in atto	<input checked="" type="checkbox"/>	
Propensione spontanea al degrado	<input checked="" type="checkbox"/>	

Precarietà ambientale generale	<input checked="" type="checkbox"/>	Vulnerabilità esogena
Precarietà ambientale specifica	<input type="checkbox"/>	
Degrado potenz. da attività umane probabili	<input checked="" type="checkbox"/>	

Fotografia



Foto allegate cartella BI\_0770\_09

Strutture accessorie autonome

Individuazione cartografica

Vincoli "paesaggistici"

Vincoli "monumentali"

Rif. altre schede

Ulteriori riferimenti

Osservazioni

Rilevanza

**media**

Valore paesaggistico

**caratterizzante**

Data

28/04/2006

Nome del compilatore



N. scheda

Ente schedatore

Tipo scheda

Rif. L. G.  Cod. SITP

**Oggetto**

Definizione

Qualificazione  Cl.

Denominazione

Altra denominazione

**Cronologia**

Secolo

**Pianta**

Schema

Forma

Elementi significativi e/o decorativi

**Uso / Conservazione**

Stato di conservazione

Uso attuale

Uso storico

**Localizzazione e Riferimenti geo-topografici**

Provincia  Ambito

Comune

Località

Coord. piana est  Paesaggio locale

Coord. piana nord

**Rapporti col contesto ambientale e paesistico**

Contesto

Ruolo del bene nel paesaggi

Tipo di paesaggi

**Parametri di valutazione**

Integrità	<input checked="" type="checkbox"/>	Valore
Rarità, unicità	<input type="checkbox"/>	
Peculiarità	<input type="checkbox"/>	
Rappresentatività	<input checked="" type="checkbox"/>	
Importanza culturale generale	<input type="checkbox"/>	
Importanza storica	<input type="checkbox"/>	
Importanza formale, estetica	<input type="checkbox"/>	
Importanza sociale, di costume	<input type="checkbox"/>	
Importanza testimoniale	<input checked="" type="checkbox"/>	
Importanza visuale d'insieme	<input type="checkbox"/>	
Leggibilità dell'insieme	<input type="checkbox"/>	

Fragilità strutturale d'insieme	<input checked="" type="checkbox"/>	Vulnerabilità endogena
Fragilità funzionale d'insieme	<input checked="" type="checkbox"/>	
Degrado in atto	<input type="checkbox"/>	
Propensione spontanea al degrado	<input checked="" type="checkbox"/>	

Precarietà ambientale generale	<input type="checkbox"/>	Vulnerabilità esogena
Precarietà ambientale specifica	<input type="checkbox"/>	
Degrado potenz. da attività umane probabili	<input checked="" type="checkbox"/>	

Fotografia



Foto allegate cartella BI\_0760\_09

Strutture accessorie autonome

Individuazione cartografica

Vincoli "paesaggistici"

Vincoli "monumentali"

Rif. altre schede

Ulteriori riferimenti

Osservazioni

Rilevanza

**media**

Valore paesaggistico

**caratterizzante**

Data

28/04/2006

Nome del compilatore



N. scheda

Ente schedatore

Tipo scheda

Rif. L. G.  Cod. SITP

**Oggetto**

Definizione

Qualificazione  Cl.

Denominazione

Altra denominazione

**Cronologia**

Secolo

**Pianta**

Schema

Forma

**Elementi significativi e/o decorativi**

**Uso / Conservazione**

Stato di conservazione

Uso attuale

Uso storico

**Localizzazione e Riferimenti geo-topografici**

Provincia  Ambito

Comune

Località

Coord. piana est  Paesaggio locale

Coord. piana nord

**Rapporti col contesto ambientale e paesistico**

Contesto

Ruolo del bene nel paesaggi

Tipo di paesaggi

**Parametri di valutazione**

- |                                |                                     |        |
|--------------------------------|-------------------------------------|--------|
| Integrità                      | <input checked="" type="checkbox"/> | Valore |
| Rarità, unicità                | <input type="checkbox"/>            |        |
| Peculiarità                    | <input type="checkbox"/>            |        |
| Rappresentatività              | <input type="checkbox"/>            |        |
| Importanza culturale generale  | <input type="checkbox"/>            |        |
| Importanza storica             | <input type="checkbox"/>            |        |
| Importanza formale, estetica   | <input type="checkbox"/>            |        |
| Importanza sociale, di costume | <input type="checkbox"/>            |        |
| Importanza testimoniale        | <input checked="" type="checkbox"/> |        |
| Importanza visuale d'insieme   | <input type="checkbox"/>            |        |
| Leggibilità dell'insieme       | <input type="checkbox"/>            |        |

- |                                  |                                     |                           |
|----------------------------------|-------------------------------------|---------------------------|
| Fragilità strutturale d'insieme  | <input checked="" type="checkbox"/> | Vulnerabilità<br>endogena |
| Fragilità funzionale d'insieme   | <input checked="" type="checkbox"/> |                           |
| Degrado in atto                  | <input checked="" type="checkbox"/> |                           |
| Propensione spontanea al degrado | <input checked="" type="checkbox"/> |                           |

- |   |                          |                          |
|---|--------------------------|--------------------------|
| Precarietà ambientale generale              | <input type="checkbox"/> | Vulnerabilità<br>esogena |
| Precarietà ambientale specifica             | <input type="checkbox"/> |                          |
| Degrado potenz. da attività umane probabili | <input type="checkbox"/> |                          |

Fotografia



Foto allegate cartella BI\_0767\_09

Strutture accessorie autonome

Individuazione cartografica

Vincoli "paesaggistici"

Vincoli "monumentali"

Rif. altre schede

Ulteriori riferimenti

Osservazioni

Rilevanza

**alta**

Valore paesaggistico

**caratterizzante**

Data

28/04/2006

Nome del compilatore



N. scheda

Ente schedatore

Tipo scheda

Rif. L. G.  Cod. SITP

**Oggetto**

Definizione

Qualificazione  Cl.

Denominazione

Altra denominazione

**Cronologia**

Secolo

**Pianta**

Schema

Forma

Elementi significativi e/o decorativi

**Uso / Conservazione**

Stato di conservazione

Uso attuale

Uso storico

**Localizzazione e Riferimenti geo-topografici**

Provincia  Ambito

Comune

Località

Coord. piana est  Paesaggio locale

Coord. piana nord

**Rapporti col contesto ambientale e paesistico**

Contesto

Ruolo del bene nel paesaggi

Tipo di paesaggi

**Parametri di valutazione**

Integrità	<input type="checkbox"/>	Valore
Rarità, unicità	<input type="checkbox"/>	
Peculiarità	<input type="checkbox"/>	
Rappresentatività	<input type="checkbox"/>	
Importanza culturale generale	<input type="checkbox"/>	
Importanza storica	<input type="checkbox"/>	
Importanza formale, estetica	<input type="checkbox"/>	
Importanza sociale, di costume	<input type="checkbox"/>	
Importanza testimoniale	<input checked="" type="checkbox"/>	
Importanza visuale d'insieme	<input type="checkbox"/>	
Leggibilità dell'insieme	<input type="checkbox"/>	

Fragilità strutturale d'insieme	<input checked="" type="checkbox"/>	Vulnerabilità endogena
Fragilità funzionale d'insieme	<input checked="" type="checkbox"/>	
Degrado in atto	<input checked="" type="checkbox"/>	
Propensione spontanea al degrado	<input type="checkbox"/>	

Precarietà ambientale generale	<input type="checkbox"/>	Vulnerabilità esogena
Precarietà ambientale specifica	<input type="checkbox"/>	
Degrado potenz. da attività umane probabili	<input type="checkbox"/>	



Fotografia



Foto allegate cartella BI\_0768\_09

Strutture accessorie autonome

Individuazione cartografica

Vincoli "paesaggistici"

Vincoli "monumentali"

Rif. altre schede

Ulteriori riferimenti

Osservazioni

Rilevanza

**media**

Valore paesaggistico

**caratterizzante**

Data

28/04/2006

Nome del compilatore