



REPUBBLICA ITALIANA



Regione Siciliana

Assessorato dei Beni Culturali
e dell'Identità Siciliana
Dipartimento dei Beni Culturali
e dell'Identità Siciliana

**Soprintendenza per i Beni Culturali ed Ambientali
di Messina**

**Progetto finanziato con
P.O.R. Sicilia 2000-2006 Misura 2.02 Azione C**

**DIPARTIMENTO DEI BENI CULTURALI
E DELL'IDENTITA' SICILIANA**

Il Dirigente Generale

Sergio Alessandro

SERVIZIO PIANIFICAZIONE PAESAGGISTICA

Il Dirigente Responsabile

arch. Venera Greco

**SOPRINTENDENZA PER I BENI CULTURALI ED AMBIENTALI
DI MESSINA**

COORDINAMENTO TECNICO-SCIENTIFICO

arch. Mirella Vinci - Soprintendente per i Beni Culturali ed Ambientali
arch. Antonino Spanò Greco - Responsabile U.O.3 beni paesaggistici

CONTRIBUTI TECNICO SCIENTIFICI

Responsabile coordinamento dati
Responsabile cartografia

arch. Placido Leotta
dott. Massimo De Maria

CONSULENZA SCIENTIFICA

Sistema naturale
sottosistema abiotico
sottosistema biotico
aspetti botanici

dott. prof. Giovanni Randazzo
dott.ssa Concetta Bucca
dott.ssa Rosella Picone

Sistema antropico

arch. Emanuela Barbaro Poletti

Il Responsabile Unità Operativa 3
(arch. Antonino Spanò Greco)

Il Soprintendente
(arch. Mirella Vinci)



Patrimonio Storico Culturale

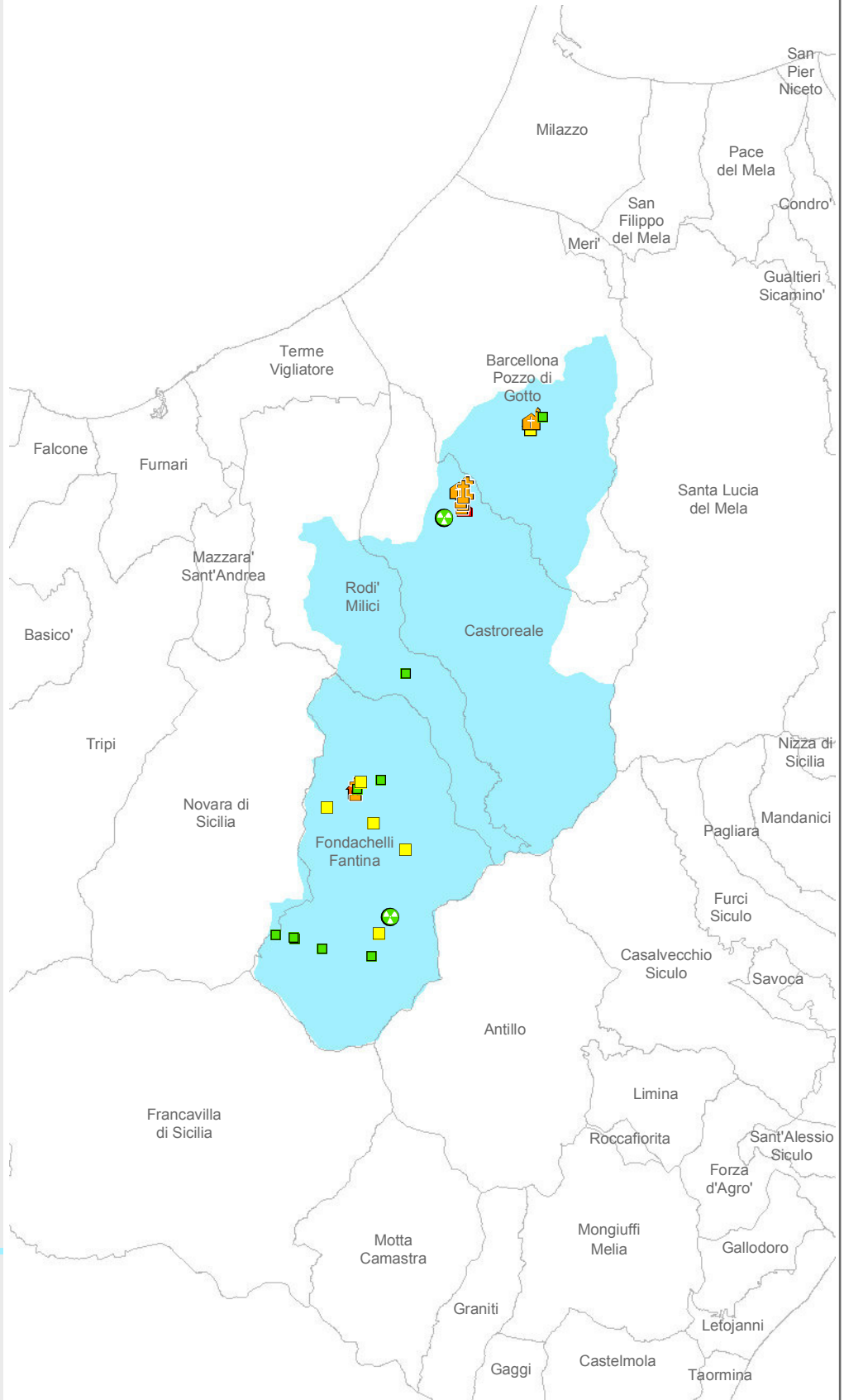
Beni Isolati: Schede di censimento

8

Paesaggio locale

*Area della catena settentrionale
(Monti Peloritani)*

Media e alta valle del Patrì






CONSULENTI

Ing. Tiziana Borruso




Ing. Roberto Scaffidi Abbate

Legenda Beni Isolati


Architettura militare

-  A1 - Torri
-  A2 - Bastioni, castelli, fortificazioni, ...
-  A3 - Fortini, capitanerie, carceri, caserme, ...











Architettura religiosa

-  B1 - Conventi
-  B2 - Chiese, cappelle
-  B3 - Cimiteri






Architettura residenziale

-  C1 - Ville, villini e palazzetti

Architettura produttiva

-  D1 - Bagli
-  D1n - Insediamenti rurali
-  D2 - Case rurali, magazzini
-  D3 - Cantine, oleifici, palmenti, stabilimenti enologici
-  D4 - Mulini
-  D5 - Abbeveratoi, serbatoi, fontane
-  D6 - Tonnare
-  D8 - Cave, miniere, solfare
-  D9 - Calcare, fornaci, forni, stazzoni, ...
-  D10 - Insediamenti produttivi

Attrezzature e servizi

-  E4 - Alberghi
-  E5 - Servizi
-  E6 - Fari, lanterne
-  E7 - Ponti
-  E8 - Casello ferroviario
-  F1 - Fiumara d'arte
-  F2 - Cuburi

Beni Isolati

CODICE	VALORE	RILEVANZA
<i>Comune di BARCELLONA POZZO DI GOTTO</i>		
Classe B1		
BI_0832_09	qualificante	alta
Classe D1		
BI_0834_09	caratterizzante	media
Classe D2		
BI_0833_09	caratterizzante	media
<i>Comune di CASTROREALE</i>		
Classe -		
BI_0816_09	qualificante	molto alta
BI_0821_09	caratterizzante	alta
BI_0825_09	caratterizzante	molto alta
Classe A1		
BI_0815_09	caratterizzante	alta
Classe B1		
BI_0826_09	caratterizzante	alta
Classe B2		
BI_0814_09	caratterizzante	alta
BI_0818_09	qualificante	molto alta
BI_0819_09	caratterizzante	molto alta
BI_0822_09	caratterizzante	media
BI_0823_09	caratterizzante	molto alta
BI_0824_09	caratterizzante	media
Classe C1		
BI_0820_09	qualificante	molto alta
Classe D4		
BI_0813_09	caratterizzante	alta



N. scheda

Ente schedatore

Tipo scheda

Rif. L. G. Cod. SITP

Oggetto

Definizione

Qualificazione Cl.

Denominazione

Altra denominazione

Cronologia

Secolo

Pianta

Schema

Forma

Elementi significativi e/o decorativi

Uso / Conservazione

Stato di conservazione

Uso attuale

Uso storico

Localizzazione e Riferimenti geo-topografici

Provincia Ambito

Comune

Località

Coord. piana est Paesaggio locale

Coord. piana nord

Rapporti col contesto ambientale e paesistico

Contesto

Ruolo del bene nel paesaggi

Tipo di paesaggi

Parametri di valutazione

Integrità	<input type="checkbox"/>	Valore
Rarità, unicità	<input type="checkbox"/>	
Peculiarità	<input type="checkbox"/>	
Rappresentatività	<input type="checkbox"/>	
Importanza culturale generale	<input type="checkbox"/>	
Importanza storica	<input type="checkbox"/>	
Importanza formale, estetica	<input type="checkbox"/>	
Importanza sociale, di costume	<input type="checkbox"/>	
Importanza testimoniale	<input type="checkbox"/>	
Importanza visuale d'insieme	<input type="checkbox"/>	
Leggibilità dell'insieme	<input type="checkbox"/>	

Fragilità strutturale d'insieme	<input checked="" type="checkbox"/>	Vulnerabilità endogena
Fragilità funzionale d'insieme	<input checked="" type="checkbox"/>	
Degrado in atto	<input checked="" type="checkbox"/>	
Propensione spontanea al degrado	<input checked="" type="checkbox"/>	

Precarietà ambientale generale	<input checked="" type="checkbox"/>	Vulnerabilità esogena
Precarietà ambientale specifica	<input type="checkbox"/>	
Degrado potenz. da attività umane probabili	<input checked="" type="checkbox"/>	

Fotografia



Foto allegate cartella BI_0832_09

Strutture accessorie autonome

Individuazione cartografica

Vincoli "paesaggistici"

Vincoli "monumentali"

Rif. altre schede

Ulteriori riferimenti

Osservazioni

doveva essere una costruzione imponente che dominava il paesaggio

Rilevanza

alta

Valore paesaggistico

qualificante

Data

04/05/2006

Nome del compilatore



N. scheda

Ente schedatore

Tipo scheda

Rif. L. G. Cod. SITP

Oggetto

Definizione

Qualificazione Cl.

Denominazione

Altra denominazione

Cronologia

Secolo

Pianta

Schema

Forma

Elementi significativi e/o decorativi

Uso / Conservazione

Stato di conservazione

Uso attuale

Uso storico

Localizzazione e Riferimenti geo-topografici

Provincia Ambito

Comune

Località

Coord. piana est Paesaggio locale

Coord. piana nord

Rapporti col contesto ambientale e paesistico

Contesto

Ruolo del bene nel paesaggi

Tipo di paesaggi

Parametri di valutazione

Integrità	<input type="checkbox"/>	Valore
Rarità, unicità	<input type="checkbox"/>	
Peculiarità	<input type="checkbox"/>	
Rappresentatività	<input type="checkbox"/>	
Importanza culturale generale	<input type="checkbox"/>	
Importanza storica	<input type="checkbox"/>	
Importanza formale, estetica	<input type="checkbox"/>	
Importanza sociale, di costume	<input checked="" type="checkbox"/>	
Importanza testimoniale	<input checked="" type="checkbox"/>	
Importanza visuale d'insieme	<input type="checkbox"/>	
Leggibilità dell'insieme	<input type="checkbox"/>	

Fragilità strutturale d'insieme	<input checked="" type="checkbox"/>	Vulnerabilità endogena
Fragilità funzionale d'insieme	<input checked="" type="checkbox"/>	
Degrado in atto	<input checked="" type="checkbox"/>	
Propensione spontanea al degrado	<input checked="" type="checkbox"/>	

Precarietà ambientale generale	<input type="checkbox"/>	Vulnerabilità esogena
Precarietà ambientale specifica	<input type="checkbox"/>	
Degrado potenz. da attività umane probabili	<input checked="" type="checkbox"/>	

Fotografia



Foto allegate cartella BI_0834_09

Strutture accessorie autonome

Individuazione cartografica

Vincoli "paesaggistici"

Vincoli "monumentali"

DA ?

Rif. altre schede

Ulteriori riferimenti

'Scheda "A" Es. Fin. 1991

Osservazioni

circondata da abitazioni, alcune delle quali ricavate da parti dello stesso bene

Rilevanza

media

Valore paesaggistico

caratterizzante

Data

04/05/2006

Nome del compilatore



N. scheda

Ente schedatore

Tipo scheda

Rif. L. G. Cod. SITP

Oggetto

Definizione

Qualificazione Cl.

Denominazione

Altra denominazione

Cronologia

Secolo

Pianta

Schema

Forma

Elementi significativi e/o decorativi

Uso / Conservazione

Stato di conservazione

Uso attuale

Uso storico

Localizzazione e Riferimenti geo-topografici

Provincia Ambito

Comune

Località

Coord. piana est Paesaggio locale

Coord. piana nord

Rapporti col contesto ambientale e paesistico

Contesto

Ruolo del bene nel paesaggi

Tipo di paesaggi

Parametri di valutazione

- | | | |
|--------------------------------|-------------------------------------|--------|
| Integrità | <input type="checkbox"/> | Valore |
| Rarità, unicità | <input type="checkbox"/> | |
| Peculiarità | <input type="checkbox"/> | |
| Rappresentatività | <input checked="" type="checkbox"/> | |
| Importanza culturale generale | <input type="checkbox"/> | |
| Importanza storica | <input type="checkbox"/> | |
| Importanza formale, estetica | <input type="checkbox"/> | |
| Importanza sociale, di costume | <input checked="" type="checkbox"/> | |
| Importanza testimoniale | <input checked="" type="checkbox"/> | |
| Importanza visuale d'insieme | <input type="checkbox"/> | |
| Leggibilità dell'insieme | <input type="checkbox"/> | |

- | | | |
|----------------------------------|-------------------------------------|---------------------------|
| Fragilità strutturale d'insieme | <input checked="" type="checkbox"/> | Vulnerabilità
endogena |
| Fragilità funzionale d'insieme | <input type="checkbox"/> | |
| Degrado in atto | <input type="checkbox"/> | |
| Propensione spontanea al degrado | <input checked="" type="checkbox"/> | |

- | | | |
|---|-------------------------------------|--------------------------|
| Precarietà ambientale generale | <input type="checkbox"/> | Vulnerabilità
esogena |
| Precarietà ambientale specifica | <input type="checkbox"/> | |
| Degrado potenz. da attività umane probabili | <input checked="" type="checkbox"/> | |

Fotografia



Foto allegate cartella BI_0833_09

Strutture accessorie autonome

Individuazione cartografica

Vincoli "paesaggistici"

Vincoli "monumentali"

Rif. altre schede

Ulteriori riferimenti

Osservazioni

Rilevanza

media

Valore paesaggistico

caratterizzante

Data

04/05/2006

Nome del compilatore



N. scheda

Ente schedatore

Tipo scheda

Rif. L. G. Cod. SITP

Oggetto

Definizione

Qualificazione Cl.

Denominazione

Altra denominazione

Cronologia

Secolo

Pianta

Schema

Forma

Elementi significativi e/o decorativi

Uso / Conservazione

Stato di conservazione

Uso attuale

Uso storico

Localizzazione e Riferimenti geo-topografici

Provincia Ambito

Comune

Località

Coord. piana est Paesaggio locale

Coord. piana nord

Rapporti col contesto ambientale e paesistico

Contesto

Ruolo del bene nel paesaggi

Tipo di paesaggi

Parametri di valutazione

- | | | |
|--------------------------------|-------------------------------------|--------|
| Integrità | <input type="checkbox"/> | Valore |
| Rarità, unicità | <input type="checkbox"/> | |
| Peculiarità | <input type="checkbox"/> | |
| Rappresentatività | <input type="checkbox"/> | |
| Importanza culturale generale | <input checked="" type="checkbox"/> | |
| Importanza storica | <input type="checkbox"/> | |
| Importanza formale, estetica | <input type="checkbox"/> | |
| Importanza sociale, di costume | <input type="checkbox"/> | |
| Importanza testimoniale | <input type="checkbox"/> | |
| Importanza visuale d'insieme | <input checked="" type="checkbox"/> | |
| Leggibilità dell'insieme | <input checked="" type="checkbox"/> | |

- | | | |
|----------------------------------|--------------------------|---------------------------|
| Fragilità strutturale d'insieme | <input type="checkbox"/> | Vulnerabilità
endogena |
| Fragilità funzionale d'insieme | <input type="checkbox"/> | |
| Degrado in atto | <input type="checkbox"/> | |
| Propensione spontanea al degrado | <input type="checkbox"/> | |

- | | | |
|---|--------------------------|--------------------------|
| Precarietà ambientale generale | <input type="checkbox"/> | Vulnerabilità
esogena |
| Precarietà ambientale specifica | <input type="checkbox"/> | |
| Degrado potenz. da attività umane probabili | <input type="checkbox"/> | |

Fotografia



Foto allegate cartella BI_0816_09

Strutture accessorie autonome

Individuazione cartografica

Vincoli "paesaggistici"

Vincoli "monumentali"

Rif. altre schede

Ulteriori riferimenti

Osservazioni

Rilevanza

molto alta

Valore paesaggistico

qualificante

Data

04/05/2006

Nome del compilatore



N. scheda

Ente schedatore

Tipo scheda

Rif. L. G. Cod. SITP

Oggetto

Definizione

Qualificazione Cl.

Denominazione

Altra denominazione

Cronologia

Secolo

Pianta

Schema

Forma

Elementi significativi e/o decorativi

Uso / Conservazione

Stato di conservazione

Uso attuale

Uso storico

Localizzazione e Riferimenti geo-topografici

Provincia Ambito

Comune

Località

Coord. piana est Paesaggio locale

Coord. piana nord

Rapporti col contesto ambientale e paesistico

Contesto

Ruolo del bene nel paesaggi

Tipo di paesaggi

Parametri di valutazione

- | | | |
|--------------------------------|-------------------------------------|--------|
| Integrità | <input checked="" type="checkbox"/> | Valore |
| Rarità, unicità | <input type="checkbox"/> | |
| Peculiarità | <input type="checkbox"/> | |
| Rappresentatività | <input type="checkbox"/> | |
| Importanza culturale generale | <input type="checkbox"/> | |
| Importanza storica | <input checked="" type="checkbox"/> | |
| Importanza formale, estetica | <input type="checkbox"/> | |
| Importanza sociale, di costume | <input checked="" type="checkbox"/> | |
| Importanza testimoniale | <input checked="" type="checkbox"/> | |
| Importanza visuale d'insieme | <input checked="" type="checkbox"/> | |
| Leggibilità dell'insieme | <input type="checkbox"/> | |

- | | | |
|----------------------------------|--------------------------|---------------------------|
| Fragilità strutturale d'insieme | <input type="checkbox"/> | Vulnerabilità
endogena |
| Fragilità funzionale d'insieme | <input type="checkbox"/> | |
| Degrado in atto | <input type="checkbox"/> | |
| Propensione spontanea al degrado | <input type="checkbox"/> | |

- | | | |
|---|--------------------------|--------------------------|
| Precarietà ambientale generale | <input type="checkbox"/> | Vulnerabilità
esogena |
| Precarietà ambientale specifica | <input type="checkbox"/> | |
| Degrado potenz. da attività umane probabili | <input type="checkbox"/> | |

Fotografia



Foto allegate cartella BI_0821_09

Strutture accessorie autonome

Vincoli "paesaggistici"

Vincoli "monumentali"

Rif. altre schede

Ulteriori riferimenti

Individuazione cartografica

Osservazioni

Rilevanza

alta

Valore paesaggistico

caratterizzante

Data

04/05/2006

Nome del compilatore



N. scheda

Ente schedatore

Tipo scheda

Rif. L. G. Cod. SITP

Oggetto

Definizione

Qualificazione Cl.

Denominazione

Altra denominazione

Cronologia

Secolo

Pianta

Schema

Forma

Elementi significativi e/o decorativi

Uso / Conservazione

Stato di conservazione

Uso attuale

Uso storico

Localizzazione e Riferimenti geo-topografici

Provincia Ambito

Comune

Località

Coord. piana est Paesaggio locale

Coord. piana nord

Rapporti col contesto ambientale e paesistico

Contesto

Ruolo del bene nel paesaggi

Tipo di paesaggi

Parametri di valutazione

Integrità	<input checked="" type="checkbox"/>	Valore
Rarità, unicità	<input type="checkbox"/>	
Peculiarità	<input checked="" type="checkbox"/>	
Rappresentatività	<input checked="" type="checkbox"/>	
Importanza culturale generale	<input type="checkbox"/>	
Importanza storica	<input checked="" type="checkbox"/>	
Importanza formale, estetica	<input type="checkbox"/>	
Importanza sociale, di costume	<input type="checkbox"/>	
Importanza testimoniale	<input checked="" type="checkbox"/>	
Importanza visuale d'insieme	<input type="checkbox"/>	
Leggibilità dell'insieme	<input type="checkbox"/>	

Fragilità strutturale d'insieme	<input type="checkbox"/>	Vulnerabilità endogena
Fragilità funzionale d'insieme	<input type="checkbox"/>	
Degrado in atto	<input type="checkbox"/>	
Propensione spontanea al degrado	<input type="checkbox"/>	

Precarietà ambientale generale	<input type="checkbox"/>	Vulnerabilità esogena
Precarietà ambientale specifica	<input type="checkbox"/>	
Degrado potenz. da attività umane probabili	<input type="checkbox"/>	

Fotografia



Foto allegate cartella BI_0825_09

Strutture accessorie autonome

Individuazione cartografica

Vincoli "paesaggistici"

Vincoli "monumentali"

Rif. altre schede

Ulteriori riferimenti

Osservazioni

Rilevanza

molto alta

Valore paesaggistico

caratterizzante

Data

04/05/2006

Nome del compilatore



N. scheda

Ente schedatore

Tipo scheda

Rif. L. G. Cod. SITP

Oggetto

Definizione

Qualificazione Cl.

Denominazione

Altra denominazione

Cronologia

Secolo

Pianta

Schema

Forma

Elementi significativi e/o decorativi

Uso / Conservazione

Stato di conservazione

Uso attuale

Uso storico

Localizzazione e Riferimenti geo-topografici

Provincia Ambito

Comune

Località

Coord. piana est Paesaggio locale

Coord. piana nord

Rapporti col contesto ambientale e paesistico

Contesto

Ruolo del bene nel paesaggi

Tipo di paesaggi

Parametri di valutazione

Integrità	<input checked="" type="checkbox"/>	Valore
Rarità, unicità	<input type="checkbox"/>	
Peculiarità	<input type="checkbox"/>	
Rappresentatività	<input type="checkbox"/>	
Importanza culturale generale	<input type="checkbox"/>	
Importanza storica	<input checked="" type="checkbox"/>	
Importanza formale, estetica	<input type="checkbox"/>	
Importanza sociale, di costume	<input checked="" type="checkbox"/>	
Importanza testimoniale	<input checked="" type="checkbox"/>	
Importanza visuale d'insieme	<input type="checkbox"/>	
Leggibilità dell'insieme	<input type="checkbox"/>	

Fragilità strutturale d'insieme	<input checked="" type="checkbox"/>	Vulnerabilità endogena
Fragilità funzionale d'insieme	<input checked="" type="checkbox"/>	
Degrado in atto	<input type="checkbox"/>	
Propensione spontanea al degrado	<input type="checkbox"/>	

Precarietà ambientale generale	<input checked="" type="checkbox"/>	Vulnerabilità esogena
Precarietà ambientale specifica	<input type="checkbox"/>	
Degrado potenz. da attività umane probabili	<input checked="" type="checkbox"/>	

Fotografia



Foto allegate cartella BI_0815_09

Strutture accessorie autonome

Individuazione cartografica

Vincoli "paesaggistici"

Vincoli "monumentali"

Rif. altre schede

Ulteriori riferimenti

Osservazioni

Rilevanza

alta

Valore paesaggistico

caratterizzante

Data

04/05/2006

Nome del compilatore



N. scheda

Ente schedatore

Tipo scheda

Rif. L. G. Cod. SITP

Oggetto

Definizione

Qualificazione Cl.

Denominazione

Altra denominazione

Cronologia

Secolo

Pianta

Schema

Forma

Elementi significativi e/o decorativi

Uso / Conservazione

Stato di conservazione

Uso attuale

Uso storico

Localizzazione e Riferimenti geo-topografici

Provincia Ambito

Comune

Località

Coord. piana est Paesaggio locale

Coord. piana nord

Rapporti col contesto ambientale e paesistico

Contesto

Ruolo del bene nel paesaggi

Tipo di paesaggi

Parametri di valutazione

- | | | |
|--------------------------------|-------------------------------------|--------|
| Integrità | <input checked="" type="checkbox"/> | Valore |
| Rarità, unicità | <input type="checkbox"/> | |
| Peculiarità | <input type="checkbox"/> | |
| Rappresentatività | <input type="checkbox"/> | |
| Importanza culturale generale | <input type="checkbox"/> | |
| Importanza storica | <input type="checkbox"/> | |
| Importanza formale, estetica | <input type="checkbox"/> | |
| Importanza sociale, di costume | <input checked="" type="checkbox"/> | |
| Importanza testimoniale | <input checked="" type="checkbox"/> | |
| Importanza visuale d'insieme | <input checked="" type="checkbox"/> | |
| Leggibilità dell'insieme | <input type="checkbox"/> | |

- | | | |
|----------------------------------|-------------------------------------|---------------------------|
| Fragilità strutturale d'insieme | <input type="checkbox"/> | Vulnerabilità
endogena |
| Fragilità funzionale d'insieme | <input type="checkbox"/> | |
| Degrado in atto | <input type="checkbox"/> | |
| Propensione spontanea al degrado | <input checked="" type="checkbox"/> | |

- | | | |
|---|--------------------------|--------------------------|
| Precarietà ambientale generale | <input type="checkbox"/> | Vulnerabilità
esogena |
| Precarietà ambientale specifica | <input type="checkbox"/> | |
| Degrado potenz. da attività umane probabili | <input type="checkbox"/> | |

Fotografia



Foto allegate cartella BI_0826_09

Strutture accessorie autonome

Individuazione cartografica

Vincoli "paesaggistici"

Vincoli "monumentali"

Rif. altre schede

Ulteriori riferimenti

Osservazioni

Rilevanza

alta

Valore paesaggistico

caratterizzante

Data

04/05/2006

Nome del compilatore



N. scheda

Ente schedatore

Tipo scheda

Rif. L. G. Cod. SITP

Oggetto

Definizione

Qualificazione Cl.

Denominazione

Altra denominazione

Cronologia

Secolo

Pianta

Schema

Forma

Elementi significativi e/o decorativi

Uso / Conservazione

Stato di conservazione

Uso attuale

Uso storico

Localizzazione e Riferimenti geo-topografici

Provincia Ambito

Comune

Località

Coord. piana est Paesaggio locale

Coord. piana nord

Rapporti col contesto ambientale e paesistico

Contesto

Ruolo del bene nel paesaggi

Tipo di paesaggi

Parametri di valutazione

Integrità	<input checked="" type="checkbox"/>	Valore
Rarità, unicità	<input type="checkbox"/>	
Peculiarità	<input type="checkbox"/>	
Rappresentatività	<input type="checkbox"/>	
Importanza culturale generale	<input checked="" type="checkbox"/>	
Importanza storica	<input type="checkbox"/>	
Importanza formale, estetica	<input type="checkbox"/>	
Importanza sociale, di costume	<input type="checkbox"/>	
Importanza testimoniale	<input checked="" type="checkbox"/>	
Importanza visuale d'insieme	<input type="checkbox"/>	
Leggibilità dell'insieme	<input type="checkbox"/>	

Fragilità strutturale d'insieme	<input type="checkbox"/>	Vulnerabilità endogena
Fragilità funzionale d'insieme	<input type="checkbox"/>	
Degrado in atto	<input type="checkbox"/>	
Propensione spontanea al degrado	<input type="checkbox"/>	

Precarietà ambientale generale	<input type="checkbox"/>	Vulnerabilità esogena
Precarietà ambientale specifica	<input type="checkbox"/>	
Degrado potenz. da attività umane probabili	<input checked="" type="checkbox"/>	

Fotografia



Foto allegate cartella BI_0814_09

Strutture accessorie autonome

Individuazione cartografica

Vincoli "paesaggistici"

Vincoli "monumentali"

Rif. altre schede

Ulteriori riferimenti

Osservazioni

Rilevanza

alta

Valore paesaggistico

caratterizzante

Data

04/05/2006

Nome del compilatore



N. scheda

Ente schedatore

Tipo scheda

Rif. L. G. Cod. SITP

Oggetto

Definizione

Qualificazione Cl.

Denominazione

Altra denominazione

Cronologia

Secolo

Pianta

Schema

Forma

Elementi significativi e/o decorativi

torre con orologio, statue, fregi, incisioni, merlature, colonne con capitelli,

Uso / Conservazione

Stato di conservazione

Uso attuale

Uso storico

Localizzazione e Riferimenti geo-topografici

Provincia Ambito

Comune

Località

Coord. piana est Paesaggio locale

Coord. piana nord

Rapporti col contesto ambientale e paesistico

Contesto

Ruolo del bene nel paesaggi

Tipo di paesaggi

Parametri di valutazione

- | | | |
|--------------------------------|-------------------------------------|--------|
| Integrità | <input checked="" type="checkbox"/> | Valore |
| Rarità, unicità | <input type="checkbox"/> | |
| Peculiarità | <input checked="" type="checkbox"/> | |
| Rappresentatività | <input checked="" type="checkbox"/> | |
| Importanza culturale generale | <input checked="" type="checkbox"/> | |
| Importanza storica | <input checked="" type="checkbox"/> | |
| Importanza formale, estetica | <input type="checkbox"/> | |
| Importanza sociale, di costume | <input type="checkbox"/> | |
| Importanza testimoniale | <input checked="" type="checkbox"/> | |
| Importanza visuale d'insieme | <input checked="" type="checkbox"/> | |
| Leggibilità dell'insieme | <input type="checkbox"/> | |

- | | | |
|----------------------------------|--------------------------|---------------------------|
| Fragilità strutturale d'insieme | <input type="checkbox"/> | Vulnerabilità
endogena |
| Fragilità funzionale d'insieme | <input type="checkbox"/> | |
| Degrado in atto | <input type="checkbox"/> | |
| Propensione spontanea al degrado | <input type="checkbox"/> | |

- | | | |
|---|--------------------------|--------------------------|
| Precarietà ambientale generale | <input type="checkbox"/> | Vulnerabilità
esogena |
| Precarietà ambientale specifica | <input type="checkbox"/> | |
| Degrado potenz. da attività umane probabili | <input type="checkbox"/> | |

Fotografia



Foto allegate cartella BI_0818_09

Strutture accessorie autonome

fontana

Individuazione cartografica

Vincoli "paesaggistici"

Vincoli "monumentali"

Rif. altre schede

Ulteriori riferimenti

Osservazioni

Rilevanza

molto alta

Valore paesaggistico

qualificante

Data

04/05/2006

Nome del compilatore



N. scheda

Ente schedatore

Tipo scheda

Rif. L. G. Cod. SITP

Oggetto

Definizione

Qualificazione Cl.

Denominazione

Altra denominazione

Cronologia

Secolo

Pianta

Schema

Forma

Elementi significativi e/o decorativi

Uso / Conservazione

Stato di conservazione

Uso attuale

Uso storico

Localizzazione e Riferimenti geo-topografici

Provincia Ambito

Comune

Località

Coord. piana est Paesaggio locale

Coord. piana nord

Rapporti col contesto ambientale e paesistico

Contesto

Ruolo del bene nel paesaggi

Tipo di paesaggi

Parametri di valutazione

- | | | |
|--------------------------------|-------------------------------------|--------|
| Integrità | <input checked="" type="checkbox"/> | Valore |
| Rarità, unicità | <input type="checkbox"/> | |
| Peculiarità | <input type="checkbox"/> | |
| Rappresentatività | <input checked="" type="checkbox"/> | |
| Importanza culturale generale | <input type="checkbox"/> | |
| Importanza storica | <input type="checkbox"/> | |
| Importanza formale, estetica | <input type="checkbox"/> | |
| Importanza sociale, di costume | <input checked="" type="checkbox"/> | |
| Importanza testimoniale | <input checked="" type="checkbox"/> | |
| Importanza visuale d'insieme | <input checked="" type="checkbox"/> | |
| Leggibilità dell'insieme | <input checked="" type="checkbox"/> | |

- | | | |
|----------------------------------|--------------------------|---------------------------|
| Fragilità strutturale d'insieme | <input type="checkbox"/> | Vulnerabilità
endogena |
| Fragilità funzionale d'insieme | <input type="checkbox"/> | |
| Degrado in atto | <input type="checkbox"/> | |
| Propensione spontanea al degrado | <input type="checkbox"/> | |

- | | | |
|---|--------------------------|--------------------------|
| Precarietà ambientale generale | <input type="checkbox"/> | Vulnerabilità
esogena |
| Precarietà ambientale specifica | <input type="checkbox"/> | |
| Degrado potenz. da attività umane probabili | <input type="checkbox"/> | |

Fotografia



Foto allegate cartella BI_0819_09

Strutture accessorie autonome

Torre campanaria

Vincoli "paesaggistici"

Vincoli "monumentali"

Rif. altre schede

Ulteriori riferimenti

Individuazione cartografica

Osservazioni

Rilevanza

molto alta

Valore paesaggistico

caratterizzante

Data

04/05/2006

Nome del compilatore



N. scheda

Ente schedatore

Tipo scheda

Rif. L. G. Cod. SITP

Oggetto

Definizione

Qualificazione Cl.

Denominazione

Altra denominazione

Cronologia

Secolo

Pianta

Schema

Forma

Elementi significativi e/o decorativi

Uso / Conservazione

Stato di conservazione

Uso attuale

Uso storico

Localizzazione e Riferimenti geo-topografici

Provincia Ambito

Comune

Località

Coord. piana est Paesaggio locale

Coord. piana nord

Rapporti col contesto ambientale e paesistico

Contesto

Ruolo del bene nel paesaggi

Tipo di paesaggi

Parametri di valutazione

Integrità	<input checked="" type="checkbox"/>	Valore
Rarità, unicità	<input type="checkbox"/>	
Peculiarità	<input type="checkbox"/>	
Rappresentatività	<input type="checkbox"/>	
Importanza culturale generale	<input checked="" type="checkbox"/>	
Importanza storica	<input type="checkbox"/>	
Importanza formale, estetica	<input type="checkbox"/>	
Importanza sociale, di costume	<input type="checkbox"/>	
Importanza testimoniale	<input checked="" type="checkbox"/>	
Importanza visuale d'insieme	<input type="checkbox"/>	
Leggibilità dell'insieme	<input type="checkbox"/>	

Fragilità strutturale d'insieme	<input checked="" type="checkbox"/>	Vulnerabilità endogena
Fragilità funzionale d'insieme	<input checked="" type="checkbox"/>	
Degrado in atto	<input checked="" type="checkbox"/>	
Propensione spontanea al degrado	<input checked="" type="checkbox"/>	

Precarietà ambientale generale	<input checked="" type="checkbox"/>	Vulnerabilità esogena
Precarietà ambientale specifica	<input type="checkbox"/>	
Degrado potenz. da attività umane probabili	<input checked="" type="checkbox"/>	

Fotografia



Foto allegate cartella BI_0822_09

Strutture accessorie autonome

Individuazione cartografica

Vincoli "paesaggistici"

Vincoli "monumentali"

Rif. altre schede

Ulteriori riferimenti

Osservazioni

Rilevanza

media

Valore paesaggistico

caratterizzante

Data

04/05/2006

Nome del compilatore



N. scheda

Ente schedatore

Tipo scheda

Rif. L. G. Cod. SITP

Oggetto

Definizione

Qualificazione Cl.

Denominazione

Altra denominazione

Cronologia

Secolo

Pianta

Schema

Forma

Elementi significativi e/o decorativi

Uso / Conservazione

Stato di conservazione

Uso attuale

Uso storico

Localizzazione e Riferimenti geo-topografici

Provincia Ambito

Comune

Località

Coord. piana est Paesaggio locale

Coord. piana nord

Rapporti col contesto ambientale e paesistico

Contesto

Ruolo del bene nel paesaggi

Tipo di paesaggi

Parametri di valutazione

- | | | |
|--------------------------------|-------------------------------------|--------|
| Integrità | <input checked="" type="checkbox"/> | Valore |
| Rarità, unicità | <input type="checkbox"/> | |
| Peculiarità | <input type="checkbox"/> | |
| Rappresentatività | <input checked="" type="checkbox"/> | |
| Importanza culturale generale | <input checked="" type="checkbox"/> | |
| Importanza storica | <input type="checkbox"/> | |
| Importanza formale, estetica | <input type="checkbox"/> | |
| Importanza sociale, di costume | <input type="checkbox"/> | |
| Importanza testimoniale | <input checked="" type="checkbox"/> | |
| Importanza visuale d'insieme | <input checked="" type="checkbox"/> | |
| Leggibilità dell'insieme | <input type="checkbox"/> | |

- | | | |
|----------------------------------|--------------------------|---------------------------|
| Fragilità strutturale d'insieme | <input type="checkbox"/> | Vulnerabilità
endogena |
| Fragilità funzionale d'insieme | <input type="checkbox"/> | |
| Degrado in atto | <input type="checkbox"/> | |
| Propensione spontanea al degrado | <input type="checkbox"/> | |

- | | | |
|---|--------------------------|--------------------------|
| Precarietà ambientale generale | <input type="checkbox"/> | Vulnerabilità
esogena |
| Precarietà ambientale specifica | <input type="checkbox"/> | |
| Degrado potenz. da attività umane probabili | <input type="checkbox"/> | |

Fotografia



Foto allegate cartella BI_0823_09

Strutture accessorie autonome

Individuazione cartografica

Vincoli "paesaggistici"

Vincoli "monumentali"

Rif. altre schede

Ulteriori riferimenti

Osservazioni

Rilevanza

molto alta

Valore paesaggistico

caratterizzante

Data

04/05/2006

Nome del compilatore



N. scheda

Ente schedatore

Tipo scheda

Rif. L. G. Cod. SITP

Oggetto

Definizione

Qualificazione Cl.

Denominazione

Altra denominazione

Cronologia

Secolo

Pianta

Schema

Forma

Elementi significativi e/o decorativi

Uso / Conservazione

Stato di conservazione

Uso attuale

Uso storico

Localizzazione e Riferimenti geo-topografici

Provincia Ambito

Comune

Località

Coord. piana est Paesaggio locale

Coord. piana nord

Rapporti col contesto ambientale e paesistico

Contesto

Ruolo del bene nel paesaggi

Tipo di paesaggi

Parametri di valutazione

Integrità	<input type="checkbox"/>	Valore
Rarità, unicità	<input type="checkbox"/>	
Peculiarità	<input type="checkbox"/>	
Rappresentatività	<input type="checkbox"/>	
Importanza culturale generale	<input type="checkbox"/>	
Importanza storica	<input type="checkbox"/>	
Importanza formale, estetica	<input type="checkbox"/>	
Importanza sociale, di costume	<input type="checkbox"/>	
Importanza testimoniale	<input checked="" type="checkbox"/>	
Importanza visuale d'insieme	<input type="checkbox"/>	
Leggibilità dell'insieme	<input type="checkbox"/>	

Fragilità strutturale d'insieme	<input checked="" type="checkbox"/>	Vulnerabilità endogena
Fragilità funzionale d'insieme	<input checked="" type="checkbox"/>	
Degrado in atto	<input checked="" type="checkbox"/>	
Propensione spontanea al degrado	<input checked="" type="checkbox"/>	

Precarietà ambientale generale	<input checked="" type="checkbox"/>	Vulnerabilità esogena
Precarietà ambientale specifica	<input type="checkbox"/>	
Degrado potenz. da attività umane probabili	<input checked="" type="checkbox"/>	

Fotografia



Foto allegate cartella BI_0824_09

Strutture accessorie autonome

Individuazione cartografica

Vincoli "paesaggistici"

Vincoli "monumentali"

Rif. altre schede

Ulteriori riferimenti

Osservazioni

Rilevanza

media

Valore paesaggistico

caratterizzante

Data

04/05/2006

Nome del compilatore



N. scheda

Ente schedatore

Tipo scheda

Rif. L. G. Cod. SITP

Oggetto

Definizione

Qualificazione Cl.

Denominazione

Altra denominazione

Cronologia

Secolo

Pianta

Schema

Forma

Elementi significativi e/o decorativi

Uso / Conservazione

Stato di conservazione

Uso attuale

Uso storico

Localizzazione e Riferimenti geo-topografici

Provincia Ambito

Comune

Località

Coord. piana est Paesaggio locale

Coord. piana nord

Rapporti col contesto ambientale e paesistico

Contesto

Ruolo del bene nel paesaggi

Tipo di paesaggi

Parametri di valutazione

- | | | |
|--------------------------------|-------------------------------------|--------|
| Integrità | <input checked="" type="checkbox"/> | Valore |
| Rarità, unicità | <input type="checkbox"/> | |
| Peculiarità | <input type="checkbox"/> | |
| Rappresentatività | <input checked="" type="checkbox"/> | |
| Importanza culturale generale | <input checked="" type="checkbox"/> | |
| Importanza storica | <input checked="" type="checkbox"/> | |
| Importanza formale, estetica | <input checked="" type="checkbox"/> | |
| Importanza sociale, di costume | <input type="checkbox"/> | |
| Importanza testimoniale | <input checked="" type="checkbox"/> | |
| Importanza visuale d'insieme | <input checked="" type="checkbox"/> | |
| Leggibilità dell'insieme | <input type="checkbox"/> | |

- | | | |
|----------------------------------|--------------------------|---------------------------|
| Fragilità strutturale d'insieme | <input type="checkbox"/> | Vulnerabilità
endogena |
| Fragilità funzionale d'insieme | <input type="checkbox"/> | |
| Degrado in atto | <input type="checkbox"/> | |
| Propensione spontanea al degrado | <input type="checkbox"/> | |

- | | | |
|---|--------------------------|--------------------------|
| Precarietà ambientale generale | <input type="checkbox"/> | Vulnerabilità
esogena |
| Precarietà ambientale specifica | <input type="checkbox"/> | |
| Degrado potenz. da attività umane probabili | <input type="checkbox"/> | |

Fotografia



Foto allegate cartella BI_0820_09

Strutture accessorie autonome

Individuazione cartografica

Vincoli "paesaggistici"

Vincoli "monumentali"

Rif. altre schede

Ulteriori riferimenti

Osservazioni

Rilevanza

molto alta

Valore paesaggistico

qualificante

Data

04/05/2006

Nome del compilatore



N. scheda

Ente schedatore

Tipo scheda

Rif. L. G. Cod. SITP

Oggetto

Definizione

Qualificazione Cl.

Denominazione

Altra denominazione

Cronologia

Secolo

Pianta

Schema

Forma

Elementi significativi e/o decorativi

Uso / Conservazione

Stato di conservazione

Uso attuale

Uso storico

Localizzazione e Riferimenti geo-topografici

Provincia Ambito

Comune

Località

Coord. piana est Paesaggio locale

Coord. piana nord

Rapporti col contesto ambientale e paesistico

Contesto

Ruolo del bene nel paesaggi

Tipo di paesaggi

Parametri di valutazione

- | | | |
|--------------------------------|-------------------------------------|--------|
| Integrità | <input type="checkbox"/> | Valore |
| Rarità, unicità | <input type="checkbox"/> | |
| Peculiarità | <input type="checkbox"/> | |
| Rappresentatività | <input checked="" type="checkbox"/> | |
| Importanza culturale generale | <input type="checkbox"/> | |
| Importanza storica | <input type="checkbox"/> | |
| Importanza formale, estetica | <input type="checkbox"/> | |
| Importanza sociale, di costume | <input checked="" type="checkbox"/> | |
| Importanza testimoniale | <input checked="" type="checkbox"/> | |
| Importanza visuale d'insieme | <input checked="" type="checkbox"/> | |
| Leggibilità dell'insieme | <input type="checkbox"/> | |

- | | | |
|----------------------------------|-------------------------------------|---------------------------|
| Fragilità strutturale d'insieme | <input checked="" type="checkbox"/> | Vulnerabilità
endogena |
| Fragilità funzionale d'insieme | <input checked="" type="checkbox"/> | |
| Degrado in atto | <input checked="" type="checkbox"/> | |
| Propensione spontanea al degrado | <input checked="" type="checkbox"/> | |

- | | | |
|---|-------------------------------------|--------------------------|
| Precarietà ambientale generale | <input checked="" type="checkbox"/> | Vulnerabilità
esogena |
| Precarietà ambientale specifica | <input type="checkbox"/> | |
| Degrado potenz. da attività umane probabili | <input type="checkbox"/> | |

Fotografia



Foto allegate cartella BI_0813_09

Strutture accessorie autonome

Individuazione cartografica

Vincoli "paesaggistici"

Vincoli "monumentali"

Rif. altre schede

Ulteriori riferimenti

Osservazioni

è sito in prossimità del ponte Palano

Rilevanza

alta

Valore paesaggistico

caratterizzante

Data

04/05/2006

Nome del compilatore