

Ambito 9 Messina

Ambito regionale 9 ricadente
nella provincia di Messina

Beni Isolati
Paesaggio Locale n. 9



REPUBBLICA ITALIANA



Regione Siciliana

Assessorato dei Beni Culturali
e dell'Identità Siciliana
Dipartimento dei Beni Culturali
e dell'Identità Siciliana

**Soprintendenza per i Beni Culturali ed Ambientali
di Messina**

**Progetto finanziato con
P.O.R. Sicilia 2000-2006 Misura 2.02 Azione C**

**DIPARTIMENTO DEI BENI CULTURALI
E DELL'IDENTITA' SICILIANA**

Il Dirigente Generale

Sergio Alessandro

SERVIZIO PIANIFICAZIONE PAESAGGISTICA

Il Dirigente Responsabile

arch. Venera Greco

**SOPRINTENDENZA PER I BENI CULTURALI ED AMBIENTALI
DI MESSINA**

COORDINAMENTO TECNICO-SCIENTIFICO

arch. Mirella Vinci - Soprintendente per i Beni Culturali ed Ambientali
arch. Antonino Spanò Greco - Responsabile U.O.3 beni paesaggistici

CONTRIBUTI TECNICO SCIENTIFICI

Responsabile coordinamento dati
Responsabile cartografia

arch. Placido Leotta
dott. Massimo De Maria

CONSULENZA SCIENTIFICA

Sistema naturale
sottosistema abiotico
sottosistema biotico
aspetti botanici

dott. prof. Giovanni Randazzo
dott.ssa Concetta Bucca
dott.ssa Rosella Picone

Sistema antropico

arch. Emanuela Barbaro Poletti

Il Responsabile Unità Operativa 3
(arch. Antonino Spanò Greco)

Il Soprintendente
(arch. Mirella Vinci)

Patrimonio Storico Culturale

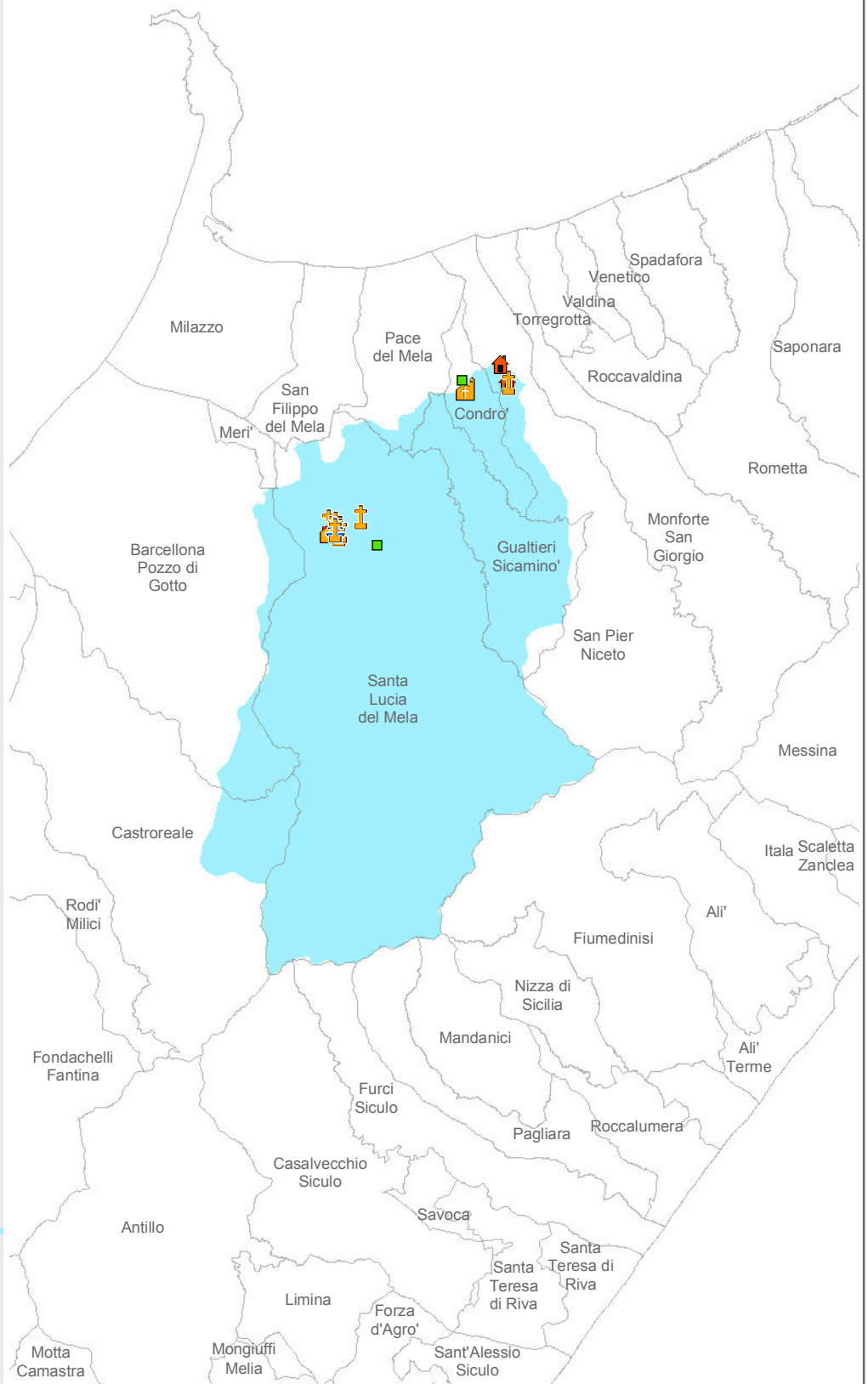
Beni Isolati: Schede di censimento

9

Paesaggio locale

*Area della catena settentrionale
(Monti Peloritani)*

Media e alta valle del Gualtieri e del Mela






CONSULENTI

Ing. Tiziana Borruso




Ing. Roberto Scaffidi Abbate

Legenda Beni Isolati


Architettura militare

-  A1 - Torri
-  A2 - Bastioni, castelli, fortificazioni, ...
-  A3 - Fortini, capitanerie, carceri, caserme, ...











Architettura religiosa

-  B1 - Conventi
-  B2 - Chiese, cappelle
-  B3 - Cimiteri








Architettura residenziale

-  C1 - Ville, villini e palazzetti

Architettura produttiva

-  D1 - Bagli
-  D1n - Insediamenti rurali
-  D2 - Case rurali, magazzini
-  D3 - Cantine, oleifici, palmenti, stabilimenti enologici
-  D4 - Mulini
-  D5 - Abbeveratoi, serbatoi, fontane
-  D6 - Tonnare
-  D8 - Cave, miniere, solfare
-  D9 - Calcare, fornaci, forni, stazzoni, ...
-  D10 - Insediamenti produttivi

Attrezzature e servizi

-  E4 - Alberghi
-  E5 - Servizi
-  E6 - Fari, lanterne
-  E7 - Ponti
-  E8 - Casello ferroviario
-  F1 - Fiumara d'arte
-  F2 - Cuburi

Beni Isolati

CODICE	VALORE	RILEVANZA
<i>Comune di CONDRÒ'</i>		
Classe B1		
BI_0039_09	qualificante	alta
Classe D2		
BI_0038_09	caratterizzante	media
<i>Comune di SAN PIER NICETO</i>		
Classe B2		
BI_0036_09	qualificante	alta
Classe C1		
BI_0034_09	qualificante	media
BI_0035_09	qualificante	media
<i>Comune di SANTA LUCIA DEL MELA</i>		
Classe A2		
BI_0847_09	qualificante	molto alta
Classe B1		
BI_0842_09	qualificante	alta
Classe B2		
BI_0838_09	caratterizzante	molto alta
BI_0839_09	caratterizzante	molto alta
BI_0840_09	caratterizzante	alta
BI_0844_09	qualificante	alta
BI_0845_09	qualificante	molto alta
BI_0846_09	caratterizzante	alta
BI_0849_09	caratterizzante	molto alta
Classe C1		
BI_0841_09	caratterizzante	molto alta
BI_0848_09	qualificante	alta
Classe D2		
BI_0850_09	caratterizzante	media
Classe D5		
BI_0843_09	caratterizzante	molto alta



N. scheda

Ente schedatore

Tipo scheda

Rif. L. G. Cod. SITP

Oggetto

Definizione

Qualificazione Cl.

Denominazione

Altra denominazione

Cronologia

Secolo

Pianta

Schema

Forma

Elementi significativi e/o decorativi

Uso / Conservazione

Stato di conservazione

Uso attuale

Uso storico

Localizzazione e Riferimenti geo-topografici

Provincia Ambito

Comune

Località

Coord. piana est Paesaggio locale

Coord. piana nord

Rapporti col contesto ambientale e paesistico

Contesto

Ruolo del bene nel paesaggi

Tipo di paesaggi

Parametri di valutazione

Integrità	<input type="checkbox"/>	Valore
Rarità, unicità	<input type="checkbox"/>	
Peculiarità	<input type="checkbox"/>	
Rappresentatività	<input type="checkbox"/>	
Importanza culturale generale	<input type="checkbox"/>	
Importanza storica	<input checked="" type="checkbox"/>	
Importanza formale, estetica	<input type="checkbox"/>	
Importanza sociale, di costume	<input type="checkbox"/>	
Importanza testimoniale	<input checked="" type="checkbox"/>	
Importanza visuale d'insieme	<input type="checkbox"/>	
Leggibilità dell'insieme	<input checked="" type="checkbox"/>	

Fragilità strutturale d'insieme	<input checked="" type="checkbox"/>	Vulnerabilità endogena
Fragilità funzionale d'insieme	<input checked="" type="checkbox"/>	
Degrado in atto	<input checked="" type="checkbox"/>	
Propensione spontanea al degrado	<input type="checkbox"/>	

Precarietà ambientale generale	<input type="checkbox"/>	Vulnerabilità esogena
Precarietà ambientale specifica	<input type="checkbox"/>	
Degrado potenz. da attività umane probabili	<input type="checkbox"/>	

Fotografia



Foto allegate cartella BI_0039_09

Strutture accessorie autonome

Individuazione cartografica

Vincoli "paesaggistici"

Vincoli "monumentali"

Rif. altre schede

Ulteriori riferimenti

Osservazioni

Rilevanza

alta

Valore paesaggistico

qualificante

Data

12/05/2006

Nome del compilatore



N. scheda

Ente schedatore

Tipo scheda

Rif. L. G. Cod. SITP

Oggetto

Definizione

Qualificazione Cl.

Denominazione

Altra denominazione

Cronologia

Secolo

Pianta

Schema

Forma

Elementi significativi e/o decorativi

Uso / Conservazione

Stato di conservazione

Uso attuale

Uso storico

Localizzazione e Riferimenti geo-topografici

Provincia Ambito

Comune

Località

Coord. piana est Paesaggio locale

Coord. piana nord

Rapporti col contesto ambientale e paesistico

Contesto

Ruolo del bene nel paesaggi

Tipo di paesaggi

Parametri di valutazione

- | | | |
|--------------------------------|-------------------------------------|--------|
| Integrità | <input type="checkbox"/> | Valore |
| Rarità, unicità | <input type="checkbox"/> | |
| Peculiarità | <input type="checkbox"/> | |
| Rappresentatività | <input checked="" type="checkbox"/> | |
| Importanza culturale generale | <input type="checkbox"/> | |
| Importanza storica | <input type="checkbox"/> | |
| Importanza formale, estetica | <input type="checkbox"/> | |
| Importanza sociale, di costume | <input type="checkbox"/> | |
| Importanza testimoniale | <input checked="" type="checkbox"/> | |
| Importanza visuale d'insieme | <input type="checkbox"/> | |
| Leggibilità dell'insieme | <input checked="" type="checkbox"/> | |

- | | | |
|----------------------------------|-------------------------------------|---------------------------|
| Fragilità strutturale d'insieme | <input checked="" type="checkbox"/> | Vulnerabilità
endogena |
| Fragilità funzionale d'insieme | <input checked="" type="checkbox"/> | |
| Degrado in atto | <input checked="" type="checkbox"/> | |
| Propensione spontanea al degrado | <input type="checkbox"/> | |

- | | | |
|---|--------------------------|--------------------------|
| Precarietà ambientale generale | <input type="checkbox"/> | Vulnerabilità
esogena |
| Precarietà ambientale specifica | <input type="checkbox"/> | |
| Degrado potenz. da attività umane probabili | <input type="checkbox"/> | |

Fotografia



Foto allegate cartella BI_0038_09

Strutture accessorie autonome

chiesetta

Vincoli "paesaggistici"

Vincoli "monumentali"

Rif. altre schede

Ulteriori riferimenti

Individuazione cartografica

Osservazioni

Rilevanza

media

Valore paesaggistico

caratterizzante

Data

12/05/2006

Nome del compilatore



N. scheda

Ente schedatore

Tipo scheda

Rif. L. G. Cod. SITP

Oggetto

Definizione

Qualificazione Cl.

Denominazione

Altra denominazione

Cronologia

Secolo

Pianta

Schema

Forma

Elementi significativi e/o decorativi

Uso / Conservazione

Stato di conservazione

Uso attuale

Uso storico

Localizzazione e Riferimenti geo-topografici

Provincia Ambito

Comune

Località

Coord. piana est Paesaggio locale

Coord. piana nord

Rapporti col contesto ambientale e paesistico

Contesto

Ruolo del bene nel paesaggi

Tipo di paesaggi

Parametri di valutazione

Integrità	<input checked="" type="checkbox"/>	Valore
Rarità, unicità	<input type="checkbox"/>	
Peculiarità	<input type="checkbox"/>	
Rappresentatività	<input type="checkbox"/>	
Importanza culturale generale	<input type="checkbox"/>	
Importanza storica	<input type="checkbox"/>	
Importanza formale, estetica	<input type="checkbox"/>	
Importanza sociale, di costume	<input checked="" type="checkbox"/>	
Importanza testimoniale	<input type="checkbox"/>	
Importanza visuale d'insieme	<input type="checkbox"/>	
Leggibilità dell'insieme	<input type="checkbox"/>	

Fragilità strutturale d'insieme	<input type="checkbox"/>	Vulnerabilità endogena
Fragilità funzionale d'insieme	<input type="checkbox"/>	
Degrado in atto	<input type="checkbox"/>	
Propensione spontanea al degrado	<input checked="" type="checkbox"/>	

Precarietà ambientale generale	<input type="checkbox"/>	Vulnerabilità esogena
Precarietà ambientale specifica	<input type="checkbox"/>	
Degrado potenz. da attività umane probabili	<input type="checkbox"/>	

Fotografia



Foto allegate cartella BI_0036_09

Strutture accessorie autonome

Individuazione cartografica

Vincoli "paesaggistici"

Vincoli "monumentali"

Rif. altre schede

Ulteriori riferimenti

Osservazioni

Rilevanza

alta

Valore paesaggistico

qualificante

Data

12/05/2006

Nome del compilatore



N. scheda

Ente schedatore

Tipo scheda

Rif. L. G. Cod. SITP

Oggetto

Definizione

Qualificazione Cl.

Denominazione

Altra denominazione

Cronologia

Secolo

Pianta

Schema

Forma

Elementi significativi e/o decorativi

Uso / Conservazione

Stato di conservazione

Uso attuale

Uso storico

Localizzazione e Riferimenti geo-topografici

Provincia Ambito

Comune

Località

Coord. piana est Paesaggio locale

Coord. piana nord

Rapporti col contesto ambientale e paesistico

Contesto

Ruolo del bene nel paesaggi

Tipo di paesaggi

Parametri di valutazione

- | | | |
|--------------------------------|-------------------------------------|--------|
| Integrità | <input checked="" type="checkbox"/> | Valore |
| Rarità, unicità | <input type="checkbox"/> | |
| Peculiarità | <input type="checkbox"/> | |
| Rappresentatività | <input type="checkbox"/> | |
| Importanza culturale generale | <input type="checkbox"/> | |
| Importanza storica | <input type="checkbox"/> | |
| Importanza formale, estetica | <input checked="" type="checkbox"/> | |
| Importanza sociale, di costume | <input type="checkbox"/> | |
| Importanza testimoniale | <input type="checkbox"/> | |
| Importanza visuale d'insieme | <input type="checkbox"/> | |
| Leggibilità dell'insieme | <input type="checkbox"/> | |

- | | | |
|----------------------------------|-------------------------------------|---------------------------|
| Fragilità strutturale d'insieme | <input checked="" type="checkbox"/> | Vulnerabilità
endogena |
| Fragilità funzionale d'insieme | <input type="checkbox"/> | |
| Degrado in atto | <input checked="" type="checkbox"/> | |
| Propensione spontanea al degrado | <input type="checkbox"/> | |

- | | | |
|---|--------------------------|--------------------------|
| Precarietà ambientale generale | <input type="checkbox"/> | Vulnerabilità
esogena |
| Precarietà ambientale specifica | <input type="checkbox"/> | |
| Degrado potenz. da attività umane probabili | <input type="checkbox"/> | |

Fotografia



Foto allegate cartella BI_0034_09

Strutture accessorie autonome

Individuazione cartografica

Vincoli "paesaggistici"

Vincoli "monumentali"

Rif. altre schede

Ulteriori riferimenti

Osservazioni

Rilevanza

media

Valore paesaggistico

qualificante

Data

12/05/2006

Nome del compilatore



N. scheda

Ente schedatore

Tipo scheda

Rif. L. G. Cod. SITP

Oggetto

Definizione

Qualificazione Cl.

Denominazione

Altra denominazione

Cronologia

Secolo

Pianta

Schema

Forma

Elementi significativi e/o decorativi

Uso / Conservazione

Stato di conservazione

Uso attuale

Uso storico

Localizzazione e Riferimenti geo-topografici

Provincia Ambito

Comune

Località

Coord. piana est Paesaggio locale

Coord. piana nord

Rapporti col contesto ambientale e paesistico

Contesto

Ruolo del bene nel paesaggi

Tipo di paesaggi

Parametri di valutazione

- | | | |
|--------------------------------|-------------------------------------|--------|
| Integrità | <input checked="" type="checkbox"/> | Valore |
| Rarità, unicità | <input type="checkbox"/> | |
| Peculiarità | <input type="checkbox"/> | |
| Rappresentatività | <input type="checkbox"/> | |
| Importanza culturale generale | <input type="checkbox"/> | |
| Importanza storica | <input type="checkbox"/> | |
| Importanza formale, estetica | <input checked="" type="checkbox"/> | |
| Importanza sociale, di costume | <input type="checkbox"/> | |
| Importanza testimoniale | <input type="checkbox"/> | |
| Importanza visuale d'insieme | <input type="checkbox"/> | |
| Leggibilità dell'insieme | <input type="checkbox"/> | |

- | | | |
|----------------------------------|-------------------------------------|---------------------------|
| Fragilità strutturale d'insieme | <input type="checkbox"/> | Vulnerabilità
endogena |
| Fragilità funzionale d'insieme | <input type="checkbox"/> | |
| Degrado in atto | <input type="checkbox"/> | |
| Propensione spontanea al degrado | <input checked="" type="checkbox"/> | |

- | | | |
|---|--------------------------|--------------------------|
| Precarietà ambientale generale | <input type="checkbox"/> | Vulnerabilità
esogena |
| Precarietà ambientale specifica | <input type="checkbox"/> | |
| Degrado potenz. da attività umane probabili | <input type="checkbox"/> | |

Fotografia



Foto allegate cartella BI_0035_09

Strutture accessorie autonome

Individuazione cartografica

Vincoli "paesaggistici"

Vincoli "monumentali"

Rif. altre schede

Ulteriori riferimenti

Osservazioni

Rilevanza

media

Valore paesaggistico

qualificante

Data

12/05/2006

Nome del compilatore



N. scheda

Ente schedatore

Tipo scheda

Rif. L. G. Cod. SITP

Oggetto

Definizione

Qualificazione Cl.

Denominazione

Altra denominazione

Cronologia

Secolo

Pianta

Schema

Forma

Elementi significativi e/o decorativi

Uso / Conservazione

Stato di conservazione

Uso attuale

Uso storico

Localizzazione e Riferimenti geo-topografici

Provincia Ambito

Comune

Località

Coord. piana est Paesaggio locale

Coord. piana nord

Rapporti col contesto ambientale e paesistico

Contesto

Ruolo del bene nel paesaggi

Tipo di paesaggi

Parametri di valutazione

- | | | |
|--------------------------------|-------------------------------------|--------|
| Integrità | <input checked="" type="checkbox"/> | Valore |
| Rarità, unicità | <input checked="" type="checkbox"/> | |
| Peculiarità | <input checked="" type="checkbox"/> | |
| Rappresentatività | <input checked="" type="checkbox"/> | |
| Importanza culturale generale | <input type="checkbox"/> | |
| Importanza storica | <input type="checkbox"/> | |
| Importanza formale, estetica | <input checked="" type="checkbox"/> | |
| Importanza sociale, di costume | <input type="checkbox"/> | |
| Importanza testimoniale | <input type="checkbox"/> | |
| Importanza visuale d'insieme | <input checked="" type="checkbox"/> | |
| Leggibilità dell'insieme | <input checked="" type="checkbox"/> | |

- | | | |
|----------------------------------|--------------------------|---------------------------|
| Fragilità strutturale d'insieme | <input type="checkbox"/> | Vulnerabilità
endogena |
| Fragilità funzionale d'insieme | <input type="checkbox"/> | |
| Degrado in atto | <input type="checkbox"/> | |
| Propensione spontanea al degrado | <input type="checkbox"/> | |

- | | | |
|---|--------------------------|--------------------------|
| Precarietà ambientale generale | <input type="checkbox"/> | Vulnerabilità
esogena |
| Precarietà ambientale specifica | <input type="checkbox"/> | |
| Degrado potenz. da attività umane probabili | <input type="checkbox"/> | |

Fotografia



Foto allegate cartella BI_0847_09

Strutture accessorie autonome

Individuazione cartografica

Vincoli "paesaggistici"

Vincoli "monumentali"

Rif. altre schede

Ulteriori riferimenti

Osservazioni

Parzialmente ristrutturato

Rilevanza

molto alta

Valore paesaggistico

qualificante

Data

05/05/2006

Nome del compilatore



N. scheda

Ente schedatore

Tipo scheda

Rif. L. G. Cod. SITP

Oggetto

Definizione

Qualificazione Cl.

Denominazione

Altra denominazione

Cronologia

Secolo

Pianta

Schema

Forma

Elementi significativi e/o decorativi

Uso / Conservazione

Stato di conservazione

Uso attuale

Uso storico

Localizzazione e Riferimenti geo-topografici

Provincia Ambito

Comune

Località

Coord. piana est Paesaggio locale

Coord. piana nord

Rapporti col contesto ambientale e paesistico

Contesto

Ruolo del bene nel paesaggi

Tipo di paesaggi

Parametri di valutazione

Integrità	<input checked="" type="checkbox"/>	Valore
Rarità, unicità	<input type="checkbox"/>	
Peculiarità	<input type="checkbox"/>	
Rappresentatività	<input checked="" type="checkbox"/>	
Importanza culturale generale	<input type="checkbox"/>	
Importanza storica	<input checked="" type="checkbox"/>	
Importanza formale, estetica	<input type="checkbox"/>	
Importanza sociale, di costume	<input type="checkbox"/>	
Importanza testimoniale	<input checked="" type="checkbox"/>	
Importanza visuale d'insieme	<input checked="" type="checkbox"/>	
Leggibilità dell'insieme	<input type="checkbox"/>	

Fragilità strutturale d'insieme	<input type="checkbox"/>	Vulnerabilità endogena
Fragilità funzionale d'insieme	<input type="checkbox"/>	
Degrado in atto	<input type="checkbox"/>	
Propensione spontanea al degrado	<input type="checkbox"/>	

Precarietà ambientale generale	<input type="checkbox"/>	Vulnerabilità esogena
Precarietà ambientale specifica	<input type="checkbox"/>	
Degrado potenz. da attività umane probabili	<input type="checkbox"/>	

Fotografia



Foto allegate cartella BI_0842_09

Strutture accessorie autonome

Individuazione cartografica

Vincoli "paesaggistici"

Vincoli "monumentali"

Rif. altre schede

Ulteriori riferimenti

Osservazioni

Risrutturate alcune parti o costruite del tutto nuove adibite a scuola

Rilevanza

alta

Valore paesaggistico

qualificante

Data

05/05/2006

Nome del compilatore



N. scheda

Ente schedatore

Tipo scheda

Rif. L. G. Cod. SITP

Oggetto

Definizione

Qualificazione Cl.

Denominazione

Altra denominazione

Cronologia

Secolo

Pianta

Schema

Forma

Elementi significativi e/o decorativi

Uso / Conservazione

Stato di conservazione

Uso attuale

Uso storico

Localizzazione e Riferimenti geo-topografici

Provincia Ambito

Comune

Località

Coord. piana est Paesaggio locale

Coord. piana nord

Rapporti col contesto ambientale e paesistico

Contesto

Ruolo del bene nel paesaggi

Tipo di paesaggi

Parametri di valutazione

Integrità	<input checked="" type="checkbox"/>	Valore
Rarità, unicità	<input type="checkbox"/>	
Peculiarità	<input type="checkbox"/>	
Rappresentatività	<input checked="" type="checkbox"/>	
Importanza culturale generale	<input type="checkbox"/>	
Importanza storica	<input type="checkbox"/>	
Importanza formale, estetica	<input checked="" type="checkbox"/>	
Importanza sociale, di costume	<input type="checkbox"/>	
Importanza testimoniale	<input checked="" type="checkbox"/>	
Importanza visuale d'insieme	<input checked="" type="checkbox"/>	
Leggibilità dell'insieme	<input type="checkbox"/>	

Fragilità strutturale d'insieme	<input type="checkbox"/>	Vulnerabilità endogena
Fragilità funzionale d'insieme	<input type="checkbox"/>	
Degrado in atto	<input type="checkbox"/>	
Propensione spontanea al degrado	<input type="checkbox"/>	

Precarietà ambientale generale	<input type="checkbox"/>	Vulnerabilità esogena
Precarietà ambientale specifica	<input type="checkbox"/>	
Degrado potenz. da attività umane probabili	<input type="checkbox"/>	

Fotografia



Foto allegate cartella BI_0838_09

Strutture accessorie autonome

Individuazione cartografica

Vincoli "paesaggistici"

Vincoli "monumentali"

Rif. altre schede

Ulteriori riferimenti

Osservazioni

Rilevanza

molto alta

Valore paesaggistico

caratterizzante

Data

05/05/2006

Nome del compilatore



N. scheda

Ente schedatore

Tipo scheda

Rif. L. G. Cod. SITP

Oggetto

Definizione

Qualificazione Cl.

Denominazione

Altra denominazione

Cronologia

Secolo

Pianta

Schema

Forma

Elementi significativi e/o decorativi

Uso / Conservazione

Stato di conservazione

Uso attuale

Uso storico

Localizzazione e Riferimenti geo-topografici

Provincia Ambito

Comune

Località

Coord. piana est Paesaggio locale

Coord. piana nord

Rapporti col contesto ambientale e paesistico

Contesto

Ruolo del bene nel paesaggi

Tipo di paesaggi

Parametri di valutazione

Integrità	<input checked="" type="checkbox"/>	Valore
Rarità, unicità	<input type="checkbox"/>	
Peculiarità	<input type="checkbox"/>	
Rappresentatività	<input checked="" type="checkbox"/>	
Importanza culturale generale	<input checked="" type="checkbox"/>	
Importanza storica	<input type="checkbox"/>	
Importanza formale, estetica	<input checked="" type="checkbox"/>	
Importanza sociale, di costume	<input type="checkbox"/>	
Importanza testimoniale	<input checked="" type="checkbox"/>	
Importanza visuale d'insieme	<input checked="" type="checkbox"/>	
Leggibilità dell'insieme	<input type="checkbox"/>	

Fragilità strutturale d'insieme	<input type="checkbox"/>	Vulnerabilità endogena
Fragilità funzionale d'insieme	<input type="checkbox"/>	
Degrado in atto	<input type="checkbox"/>	
Propensione spontanea al degrado	<input type="checkbox"/>	

Precarietà ambientale generale	<input type="checkbox"/>	Vulnerabilità esogena
Precarietà ambientale specifica	<input type="checkbox"/>	
Degrado potenz. da attività umane probabili	<input type="checkbox"/>	

Fotografia



Foto allegate cartella BI_0839_09

Strutture accessorie autonome

Individuazione cartografica

Vincoli "paesaggistici"

Vincoli "monumentali"

Rif. altre schede

Ulteriori riferimenti

Osservazioni

Rilevanza

molto alta

Valore paesaggistico

caratterizzante

Data

05/05/2006

Nome del compilatore



N. scheda

Ente schedatore

Tipo scheda

Rif. L. G. Cod. SITP

Oggetto

Definizione

Qualificazione Cl.

Denominazione

Altra denominazione

Cronologia

Secolo

Pianta

Schema

Forma

Elementi significativi e/o decorativi

Uso / Conservazione

Stato di conservazione

Uso attuale

Uso storico

Localizzazione e Riferimenti geo-topografici

Provincia Ambito

Comune

Località

Coord. piana est Paesaggio locale

Coord. piana nord

Rapporti col contesto ambientale e paesistico

Contesto

Ruolo del bene nel paesaggi

Tipo di paesaggi

Parametri di valutazione

- | | | |
|--------------------------------|-------------------------------------|--------|
| Integrità | <input checked="" type="checkbox"/> | Valore |
| Rarità, unicità | <input type="checkbox"/> | |
| Peculiarità | <input type="checkbox"/> | |
| Rappresentatività | <input type="checkbox"/> | |
| Importanza culturale generale | <input checked="" type="checkbox"/> | |
| Importanza storica | <input type="checkbox"/> | |
| Importanza formale, estetica | <input type="checkbox"/> | |
| Importanza sociale, di costume | <input type="checkbox"/> | |
| Importanza testimoniale | <input checked="" type="checkbox"/> | |
| Importanza visuale d'insieme | <input type="checkbox"/> | |
| Leggibilità dell'insieme | <input type="checkbox"/> | |

- | | | |
|----------------------------------|--------------------------|---------------------------|
| Fragilità strutturale d'insieme | <input type="checkbox"/> | Vulnerabilità
endogena |
| Fragilità funzionale d'insieme | <input type="checkbox"/> | |
| Degrado in atto | <input type="checkbox"/> | |
| Propensione spontanea al degrado | <input type="checkbox"/> | |

- | | | |
|---|--------------------------|--------------------------|
| Precarietà ambientale generale | <input type="checkbox"/> | Vulnerabilità
esogena |
| Precarietà ambientale specifica | <input type="checkbox"/> | |
| Degrado potenz. da attività umane probabili | <input type="checkbox"/> | |

Fotografia



Foto allegate cartella BI_0840_09

Strutture accessorie autonome

Individuazione cartografica

Vincoli "paesaggistici"

Vincoli "monumentali"

Rif. altre schede

Ulteriori riferimenti

Osservazioni

Rilevanza

alta

Valore paesaggistico

caratterizzante

Data

05/05/2006

Nome del compilatore



N. scheda

Ente schedatore

Tipo scheda

Rif. L. G. Cod. SITP

Oggetto

Definizione

Qualificazione Cl.

Denominazione

Altra denominazione

Cronologia

Secolo

Pianta

Schema

Forma

Elementi significativi e/o decorativi

Uso / Conservazione

Stato di conservazione

Uso attuale

Uso storico

Localizzazione e Riferimenti geo-topografici

Provincia Ambito

Comune

Località

Coord. piana est Paesaggio locale

Coord. piana nord

Rapporti col contesto ambientale e paesistico

Contesto

Ruolo del bene nel paesaggi

Tipo di paesaggi

Parametri di valutazione

Integrità	<input checked="" type="checkbox"/>	Valore
Rarità, unicità	<input type="checkbox"/>	
Peculiarità	<input type="checkbox"/>	
Rappresentatività	<input type="checkbox"/>	
Importanza culturale generale	<input type="checkbox"/>	
Importanza storica	<input type="checkbox"/>	
Importanza formale, estetica	<input type="checkbox"/>	
Importanza sociale, di costume	<input checked="" type="checkbox"/>	
Importanza testimoniale	<input checked="" type="checkbox"/>	
Importanza visuale d'insieme	<input checked="" type="checkbox"/>	
Leggibilità dell'insieme	<input type="checkbox"/>	

Fragilità strutturale d'insieme	<input type="checkbox"/>	Vulnerabilità endogena
Fragilità funzionale d'insieme	<input type="checkbox"/>	
Degrado in atto	<input type="checkbox"/>	
Propensione spontanea al degrado	<input type="checkbox"/>	

Precarietà ambientale generale	<input type="checkbox"/>	Vulnerabilità esogena
Precarietà ambientale specifica	<input type="checkbox"/>	
Degrado potenz. da attività umane probabili	<input type="checkbox"/>	

Fotografia



Foto allegate cartella BI_0844_09

Strutture accessorie autonome

Individuazione cartografica

Vincoli "paesaggistici"

Vincoli "monumentali"

Rif. altre schede

Ulteriori riferimenti

Osservazioni

La chiesa probabilmente in origine era un tutt'uno con l'imponente costruzione adiacente adesso adibita a casa di riposo ma un tempo forse convento.

Rilevanza

alta

Valore paesaggistico

qualificante

Data

05/05/2006

Nome del compilatore



N. scheda

Ente schedatore

Tipo scheda

Rif. L. G. Cod. SITP

Oggetto

Definizione

Qualificazione Cl.

Denominazione

Altra denominazione

Cronologia

Secolo

Pianta

Schema

Forma

Elementi significativi e/o decorativi

Uso / Conservazione

Stato di conservazione

Uso attuale

Uso storico

Localizzazione e Riferimenti geo-topografici

Provincia Ambito

Comune

Località

Coord. piana est Paesaggio locale

Coord. piana nord

Rapporti col contesto ambientale e paesistico

Contesto

Ruolo del bene nel paesaggi

Tipo di paesaggi

Parametri di valutazione

Integrità	<input checked="" type="checkbox"/>	Valore
Rarità, unicità	<input type="checkbox"/>	
Peculiarità	<input type="checkbox"/>	
Rappresentatività	<input type="checkbox"/>	
Importanza culturale generale	<input checked="" type="checkbox"/>	
Importanza storica	<input type="checkbox"/>	
Importanza formale, estetica	<input type="checkbox"/>	
Importanza sociale, di costume	<input checked="" type="checkbox"/>	
Importanza testimoniale	<input checked="" type="checkbox"/>	
Importanza visuale d'insieme	<input type="checkbox"/>	
Leggibilità dell'insieme	<input type="checkbox"/>	

Fragilità strutturale d'insieme	<input type="checkbox"/>	Vulnerabilità endogena
Fragilità funzionale d'insieme	<input type="checkbox"/>	
Degrado in atto	<input type="checkbox"/>	
Propensione spontanea al degrado	<input type="checkbox"/>	

Precarietà ambientale generale	<input type="checkbox"/>	Vulnerabilità esogena
Precarietà ambientale specifica	<input type="checkbox"/>	
Degrado potenz. da attività umane probabili	<input type="checkbox"/>	

Fotografia



Foto allegate cartella BI_0845_09

Strutture accessorie autonome

Individuazione cartografica

Vincoli "paesaggistici"

Vincoli "monumentali"

Rif. altre schede

Ulteriori riferimenti

Osservazioni

Rilevanza

molto alta

Valore paesaggistico

qualificante

Data

05/05/2006

Nome del compilatore



N. scheda

Ente schedatore

Tipo scheda

Rif. L. G. Cod. SITP

Oggetto

Definizione

Qualificazione Cl.

Denominazione

Altra denominazione

Cronologia

Secolo

Pianta

Schema

Forma

Elementi significativi e/o decorativi

Uso / Conservazione

Stato di conservazione

Uso attuale

Uso storico

Localizzazione e Riferimenti geo-topografici

Provincia Ambito

Comune

Località

Coord. piana est Paesaggio locale

Coord. piana nord

Rapporti col contesto ambientale e paesistico

Contesto

Ruolo del bene nel paesaggi

Tipo di paesaggi

Parametri di valutazione

- | | | |
|--------------------------------|-------------------------------------|--------|
| Integrità | <input checked="" type="checkbox"/> | Valore |
| Rarità, unicità | <input type="checkbox"/> | |
| Peculiarità | <input type="checkbox"/> | |
| Rappresentatività | <input checked="" type="checkbox"/> | |
| Importanza culturale generale | <input type="checkbox"/> | |
| Importanza storica | <input type="checkbox"/> | |
| Importanza formale, estetica | <input type="checkbox"/> | |
| Importanza sociale, di costume | <input checked="" type="checkbox"/> | |
| Importanza testimoniale | <input checked="" type="checkbox"/> | |
| Importanza visuale d'insieme | <input type="checkbox"/> | |
| Leggibilità dell'insieme | <input type="checkbox"/> | |

- | | | |
|----------------------------------|-------------------------------------|---------------------------|
| Fragilità strutturale d'insieme | <input checked="" type="checkbox"/> | Vulnerabilità
endogena |
| Fragilità funzionale d'insieme | <input checked="" type="checkbox"/> | |
| Degrado in atto | <input type="checkbox"/> | |
| Propensione spontanea al degrado | <input type="checkbox"/> | |

- | | | |
|---|-------------------------------------|--------------------------|
| Precarietà ambientale generale | <input checked="" type="checkbox"/> | Vulnerabilità
esogena |
| Precarietà ambientale specifica | <input type="checkbox"/> | |
| Degrado potenz. da attività umane probabili | <input type="checkbox"/> | |

Fotografia



Foto allegate cartella BI_0846_09

Strutture accessorie autonome

Individuazione cartografica

Vincoli "paesaggistici"

Vincoli "monumentali"

Rif. altre schede

Ulteriori riferimenti

Osservazioni

Rilevanza

alta

Valore paesaggistico

caratterizzante

Data

05/05/2006

Nome del compilatore



N. scheda

Ente schedatore

Tipo scheda

Rif. L. G. Cod. SITP

Oggetto

Definizione

Qualificazione Cl.

Denominazione

Altra denominazione

Cronologia

Secolo

Pianta

Schema

Forma

Elementi significativi e/o decorativi

Uso / Conservazione

Stato di conservazione

Uso attuale

Uso storico

Localizzazione e Riferimenti geo-topografici

Provincia Ambito

Comune

Località

Coord. piana est Paesaggio locale

Coord. piana nord

Rapporti col contesto ambientale e paesistico

Contesto

Ruolo del bene nel paesaggi

Tipo di paesaggi

Parametri di valutazione

Integrità	<input checked="" type="checkbox"/>	Valore
Rarità, unicità	<input type="checkbox"/>	
Peculiarità	<input checked="" type="checkbox"/>	
Rappresentatività	<input type="checkbox"/>	
Importanza culturale generale	<input type="checkbox"/>	
Importanza storica	<input type="checkbox"/>	
Importanza formale, estetica	<input type="checkbox"/>	
Importanza sociale, di costume	<input checked="" type="checkbox"/>	
Importanza testimoniale	<input checked="" type="checkbox"/>	
Importanza visuale d'insieme	<input checked="" type="checkbox"/>	
Leggibilità dell'insieme	<input type="checkbox"/>	

Fragilità strutturale d'insieme	<input type="checkbox"/>	Vulnerabilità endogena
Fragilità funzionale d'insieme	<input type="checkbox"/>	
Degrado in atto	<input type="checkbox"/>	
Propensione spontanea al degrado	<input type="checkbox"/>	

Precarietà ambientale generale	<input type="checkbox"/>	Vulnerabilità esogena
Precarietà ambientale specifica	<input type="checkbox"/>	
Degrado potenz. da attività umane probabili	<input checked="" type="checkbox"/>	

Fotografia



Foto allegate cartella BI_0849_09

Strutture accessorie autonome

Individuazione cartografica

Vincoli "paesaggistici"

Vincoli "monumentali"

Rif. altre schede

Ulteriori riferimenti

Osservazioni

Rilevanza

molto alta

Valore paesaggistico

caratterizzante

Data

05/05/2006

Nome del compilatore



N. scheda

Ente schedatore

Tipo scheda

Rif. L. G. Cod. SITP

Oggetto

Definizione

Qualificazione Cl.

Denominazione

Altra denominazione

Cronologia

Secolo

Pianta

Schema

Forma

Elementi significativi e/o decorativi

Uso / Conservazione

Stato di conservazione

Uso attuale

Uso storico

Localizzazione e Riferimenti geo-topografici

Provincia Ambito

Comune

Località

Coord. piana est Paesaggio locale

Coord. piana nord

Rapporti col contesto ambientale e paesistico

Contesto

Ruolo del bene nel paesaggi

Tipo di paesaggi

Parametri di valutazione

Integrità	<input checked="" type="checkbox"/>	Valore
Rarità, unicità	<input type="checkbox"/>	
Peculiarità	<input type="checkbox"/>	
Rappresentatività	<input checked="" type="checkbox"/>	
Importanza culturale generale	<input checked="" type="checkbox"/>	
Importanza storica	<input type="checkbox"/>	
Importanza formale, estetica	<input type="checkbox"/>	
Importanza sociale, di costume	<input type="checkbox"/>	
Importanza testimoniale	<input checked="" type="checkbox"/>	
Importanza visuale d'insieme	<input checked="" type="checkbox"/>	
Leggibilità dell'insieme	<input type="checkbox"/>	

Fragilità strutturale d'insieme	<input type="checkbox"/>	Vulnerabilità endogena
Fragilità funzionale d'insieme	<input type="checkbox"/>	
Degrado in atto	<input type="checkbox"/>	
Propensione spontanea al degrado	<input type="checkbox"/>	

Precarietà ambientale generale	<input type="checkbox"/>	Vulnerabilità esogena
Precarietà ambientale specifica	<input type="checkbox"/>	
Degrado potenz. da attività umane probabili	<input type="checkbox"/>	

Fotografia



Foto allegate cartella BI_0841_09

Strutture accessorie autonome

Individuazione cartografica

Vincoli "paesaggistici"

Vincoli "monumentali"

Rif. altre schede

Ulteriori riferimenti

Osservazioni

Rilevanza

molto alta

Valore paesaggistico

caratterizzante

Data

05/05/2006

Nome del compilatore



N. scheda

Ente schedatore

Tipo scheda

Rif. L. G. Cod. SITP

Oggetto

Definizione

Qualificazione Cl.

Denominazione

Altra denominazione

Cronologia

Secolo

Pianta

Schema

Forma

Elementi significativi e/o decorativi

Uso / Conservazione

Stato di conservazione

Uso attuale

Uso storico

Localizzazione e Riferimenti geo-topografici

Provincia Ambito

Comune

Località

Coord. piana est Paesaggio locale

Coord. piana nord

Rapporti col contesto ambientale e paesistico

Contesto

Ruolo del bene nel paesaggi

Tipo di paesaggi

Parametri di valutazione

Integrità	<input checked="" type="checkbox"/>	Valore
Rarità, unicità	<input type="checkbox"/>	
Peculiarità	<input type="checkbox"/>	
Rappresentatività	<input checked="" type="checkbox"/>	
Importanza culturale generale	<input type="checkbox"/>	
Importanza storica	<input type="checkbox"/>	
Importanza formale, estetica	<input type="checkbox"/>	
Importanza sociale, di costume	<input checked="" type="checkbox"/>	
Importanza testimoniale	<input checked="" type="checkbox"/>	
Importanza visuale d'insieme	<input type="checkbox"/>	
Leggibilità dell'insieme	<input type="checkbox"/>	

Fragilità strutturale d'insieme	<input type="checkbox"/>	Vulnerabilità endogena
Fragilità funzionale d'insieme	<input type="checkbox"/>	
Degrado in atto	<input type="checkbox"/>	
Propensione spontanea al degrado	<input type="checkbox"/>	

Precarietà ambientale generale	<input type="checkbox"/>	Vulnerabilità esogena
Precarietà ambientale specifica	<input type="checkbox"/>	
Degrado potenz. da attività umane probabili	<input type="checkbox"/>	

Fotografia



Foto allegate cartella BI_0848_09

Strutture accessorie autonome

Individuazione cartografica

Vincoli "paesaggistici"

Vincoli "monumentali"

Rif. altre schede

Ulteriori riferimenti

Osservazioni

Parzialmente ristrutturato

Rilevanza

alta

Valore paesaggistico

qualificante

Data

05/05/2006

Nome del compilatore



N. scheda

Ente schedatore

Tipo scheda

Rif. L. G. Cod. SITP

Oggetto

Definizione

Qualificazione Cl.

Denominazione

Altra denominazione

Cronologia

Secolo

Pianta

Schema

Forma

Elementi significativi e/o decorativi

Uso / Conservazione

Stato di conservazione

Uso attuale

Uso storico

Localizzazione e Riferimenti geo-topografici

Provincia Ambito

Comune

Località

Coord. piana est Paesaggio locale

Coord. piana nord

Rapporti col contesto ambientale e paesistico

Contesto

Ruolo del bene nel paesaggi

Tipo di paesaggi

Parametri di valutazione

- | | | |
|--------------------------------|-------------------------------------|--------|
| Integrità | <input type="checkbox"/> | Valore |
| Rarità, unicità | <input type="checkbox"/> | |
| Peculiarità | <input type="checkbox"/> | |
| Rappresentatività | <input checked="" type="checkbox"/> | |
| Importanza culturale generale | <input type="checkbox"/> | |
| Importanza storica | <input type="checkbox"/> | |
| Importanza formale, estetica | <input type="checkbox"/> | |
| Importanza sociale, di costume | <input checked="" type="checkbox"/> | |
| Importanza testimoniale | <input checked="" type="checkbox"/> | |
| Importanza visuale d'insieme | <input type="checkbox"/> | |
| Leggibilità dell'insieme | <input type="checkbox"/> | |

- | | | |
|----------------------------------|-------------------------------------|---------------------------|
| Fragilità strutturale d'insieme | <input checked="" type="checkbox"/> | Vulnerabilità
endogena |
| Fragilità funzionale d'insieme | <input checked="" type="checkbox"/> | |
| Degrado in atto | <input checked="" type="checkbox"/> | |
| Propensione spontanea al degrado | <input type="checkbox"/> | |

- | | | |
|---|-------------------------------------|--------------------------|
| Precarietà ambientale generale | <input checked="" type="checkbox"/> | Vulnerabilità
esogena |
| Precarietà ambientale specifica | <input type="checkbox"/> | |
| Degrado potenz. da attività umane probabili | <input type="checkbox"/> | |

Fotografia



Foto allegate cartella BI_0850_09

Strutture accessorie autonome

Individuazione cartografica

Vincoli "paesaggistici"

Vincoli "monumentali"

Rif. altre schede

Ulteriori riferimenti

Osservazioni

Rilevanza

media

Valore paesaggistico

caratterizzante

Data

05/05/2006

Nome del compilatore



N. scheda

Ente schedatore

Tipo scheda

Rif. L. G. Cod. SITP

Oggetto

Definizione

Qualificazione Cl.

Denominazione

Altra denominazione

Cronologia

Secolo

Pianta

Schema

Forma

Elementi significativi e/o decorativi

Uso / Conservazione

Stato di conservazione

Uso attuale

Uso storico

Localizzazione e Riferimenti geo-topografici

Provincia Ambito

Comune

Località

Coord. piana est Paesaggio locale

Coord. piana nord

Rapporti col contesto ambientale e paesistico

Contesto

Ruolo del bene nel paesaggi

Tipo di paesaggi

Parametri di valutazione

- | | | |
|--------------------------------|-------------------------------------|--------|
| Integrità | <input checked="" type="checkbox"/> | Valore |
| Rarità, unicità | <input checked="" type="checkbox"/> | |
| Peculiarità | <input checked="" type="checkbox"/> | |
| Rappresentatività | <input type="checkbox"/> | |
| Importanza culturale generale | <input type="checkbox"/> | |
| Importanza storica | <input type="checkbox"/> | |
| Importanza formale, estetica | <input type="checkbox"/> | |
| Importanza sociale, di costume | <input type="checkbox"/> | |
| Importanza testimoniale | <input checked="" type="checkbox"/> | |
| Importanza visuale d'insieme | <input type="checkbox"/> | |
| Leggibilità dell'insieme | <input type="checkbox"/> | |

- | | | |
|----------------------------------|--------------------------|---------------------------|
| Fragilità strutturale d'insieme | <input type="checkbox"/> | Vulnerabilità
endogena |
| Fragilità funzionale d'insieme | <input type="checkbox"/> | |
| Degrado in atto | <input type="checkbox"/> | |
| Propensione spontanea al degrado | <input type="checkbox"/> | |

- | | | |
|---|--------------------------|--------------------------|
| Precarietà ambientale generale | <input type="checkbox"/> | Vulnerabilità
esogena |
| Precarietà ambientale specifica | <input type="checkbox"/> | |
| Degrado potenz. da attività umane probabili | <input type="checkbox"/> | |

Fotografia



Foto allegate cartella BI_0843_09

Strutture accessorie autonome

Individuazione cartografica

Vincoli "paesaggistici"

Vincoli "monumentali"

Rif. altre schede

Ulteriori riferimenti

Osservazioni

Rilevanza

molto alta

Valore paesaggistico

caratterizzante

Data

05/05/2006

Nome del compilatore