



Regione Siciliana

Assessorato dei Beni Culturali
e dell'Identità Siciliana
Dipartimento dei Beni Culturali
e dell'Identità Siciliana

**Soprintendenza per i Beni Culturali ed Ambientali
di Messina**

**Progetto finanziato con
P.O.R. Sicilia 2000-2006 Misura 2.02 Azione C**

**DIPARTIMENTO DEI BENI CULTURALI
E DELL'IDENTITÀ SICILIANA**

Il Dirigente Generale

Sergio Alessandro

SERVIZIO PIANIFICAZIONE PAESAGGISTICA

Il Dirigente Responsabile

arch. Venera Greco

**SOPRINTENDENZA PER I BENI CULTURALI ED AMBIENTALI
DI MESSINA**

COORDINAMENTO TECNICO-SCIENTIFICO

arch. Mirella Vinci - Soprintendente per i Beni Culturali ed Ambientali
arch. Antonino Spanò Greco - Responsabile U.O.3 beni paesaggistici

CONTRIBUTI TECNICO SCIENTIFICI

Responsabile coordinamento dati
Responsabile cartografia

arch. Placido Leotta
dott. Massimo De Maria

CONSULENZA SCIENTIFICA

Sistema naturale
sottosistema abiotico
sottosistema biotico
aspetti botanici

dott. prof. Giovanni Randazzo
dott.ssa Concetta Bucca
dott.ssa Rosella Picone

Sistema antropico

arch. Emanuela Barbaro Poletti

Il Responsabile Unità Operativa 3
(arch. Antonino Spanò Greco)

Il Soprintendente
(arch. Mirella Vinci)



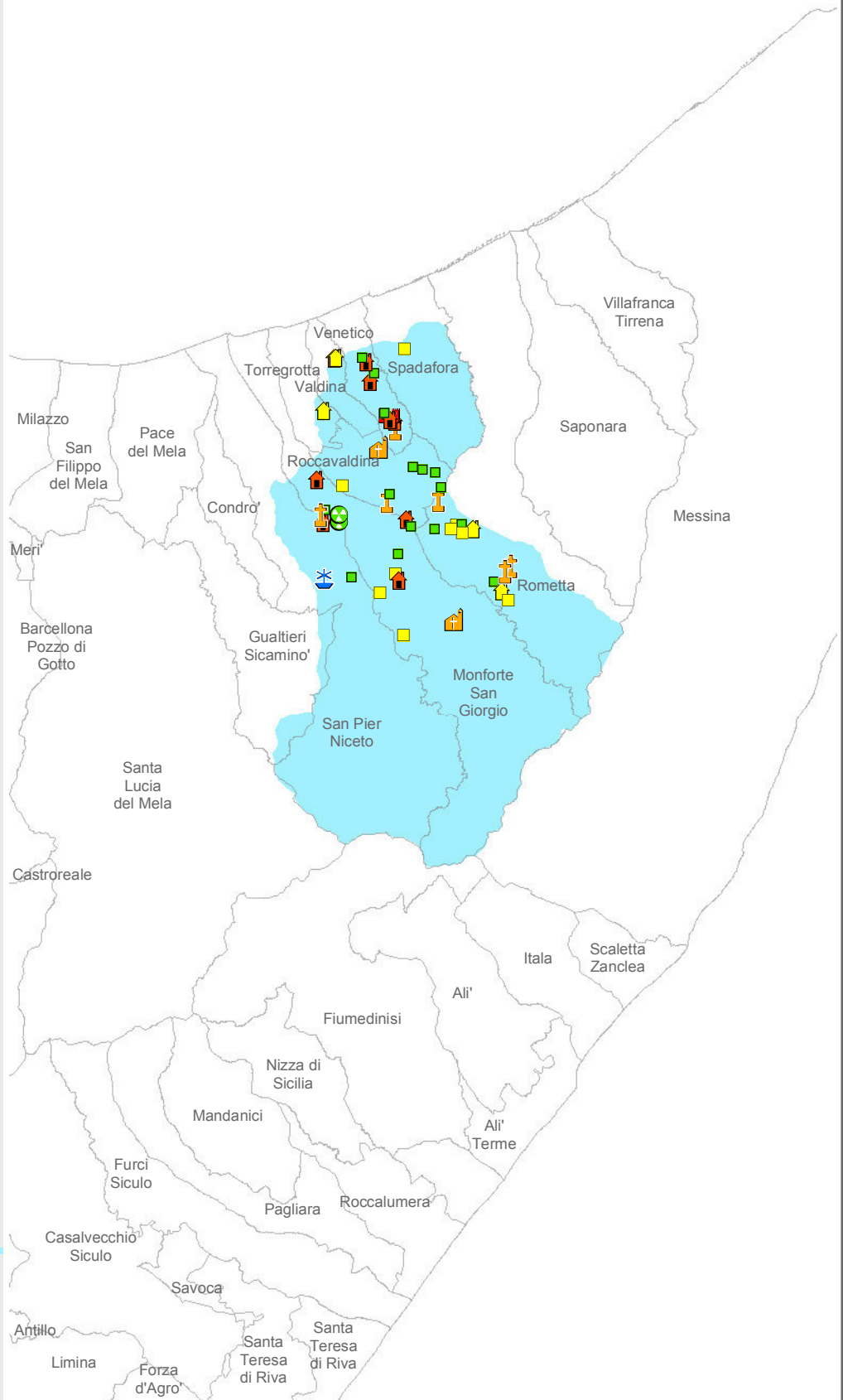
Patrimonio Storico Culturale

Beni Isolati: Schede di censimento

Paesaggio locale **10**

Area della catena settentrionale
(Monti Peloritani)

Media e alta valle del Niceto






CONSULENTI

Ing. Tiziana Borruso




Ing. Roberto Scaffidi Abbate

Legenda Beni Isolati


Architettura militare

-  A1 - Torri
-  A2 - Bastioni, castelli, fortificazioni, ...
-  A3 - Fortini, capitanerie, carceri, caserme, ...











Architettura religiosa

-  B1 - Conventi
-  B2 - Chiese, cappelle
-  B3 - Cimiteri


Architettura residenziale

-  C1 - Ville, villini e palazzetti

Architettura produttiva

-  D1 - Bagli
-  D1n - Insediamenti rurali
-  D2 - Case rurali, magazzini
-  D3 - Cantine, oleifici, palmenti, stabilimenti enologici
-  D4 - Mulini
-  D5 - Abbeveratoi, serbatoi, fontane
-  D6 - Tonnare
-  D8 - Cave, miniere, solfare
-  D9 - Calcare, fornaci, forni, stazzoni, ...
-  D10 - Insediamenti produttivi

Attrezzature e servizi

-  E4 - Alberghi
-  E5 - Servizi
-  E6 - Fari, lanterne
-  E7 - Ponti
-  E8 - Casello ferroviario
-  F1 - Fiumara d'arte
-  F2 - Cuburi

Beni Isolati

CODICE	VALORE	RILEVANZA
Comune di MONFORTE SAN GIORGIO		
Classe B1		
BI_0017_09	caratterizzante	alta
Classe C1		
BI_0011_09	qualificante	media
BI_0016_09	qualificante	media
Classe D1_N		
BI_0015_09	caratterizzante	media
BI_0020_09	caratterizzante	media
BI_0021_09	caratterizzante	media
BI_0022_09	caratterizzante	media
Classe D2		
BI_0014_09	caratterizzante	media
BI_0024_09	caratterizzante	media
Classe D4		
BI_0025_09	caratterizzante	media
Comune di ROCCAVALDINA		
Classe B1		
BI_0459_09	qualificante	molto alta
Classe B2		
BI_0484_09	qualificante	media
Classe C1		
BI_0004_09	caratterizzante	media
Classe D1_N		
BI_0012_09	caratterizzante	media
Classe D2		
BI_0005_09	caratterizzante	media
BI_0464_09	caratterizzante	media
BI_0466_09	caratterizzante	media
BI_0467_09	caratterizzante	media
BI_0468_09	caratterizzante	media
Comune di ROMETTA		
Classe B2		
BI_0470_09	qualificante	media
BI_0472_09	caratterizzante	media
BI_0477_09	qualificante	media
Classe D1		
BI_0474_09	qualificante	media
BI_0478_09	qualificante	media
Classe D1_N		
BI_0473_09	caratterizzante	media
BI_0479_09	caratterizzante	media
BI_0481_09	caratterizzante	media
BI_0482_09	qualificante	media
Classe D2		
BI_0476_09	caratterizzante	media

CODICE	VALORE	RILEVANZA
BI_0480_09	caratterizzante	media
BI_0483_09	caratterizzante	media
Comune di SAN PIER NICETO		
Classe B2		
BI_0026_09	qualificante	media
Classe C1		
BI_0018_09	qualificante	media
Classe D2		
BI_0023_09	caratterizzante	media
Classe D4		
BI_0019_09	caratterizzante	media
Classe D5		
BI_0037_09	caratterizzante	media
Comune di SPADAFORA		
Classe D1_N		
BI_0439_09	caratterizzante	media
Comune di VALDINA		
Classe C1		
BI_0006_09	qualificante	media
Classe D1		
BI_0007_09	caratterizzante	media
Comune di VENETICO		
Classe A2		
BI_0458_09	caratterizzante	molto alta
Classe B2		
BI_0463_09	qualificante	media
Classe C1		
BI_0453_09	qualificante	media
BI_0456_09	qualificante	media
BI_0461_09	qualificante	media
BI_0462_09	qualificante	media
Classe D2		
BI_0455_09	caratterizzante	media
BI_0457_09	caratterizzante	media
BI_0460_09	qualificante	media



N. scheda

Ente schedatore

Tipo scheda

Rif. L. G. Cod. SITP

Oggetto

Definizione

Qualificazione Cl.

Denominazione

Altra denominazione

Cronologia

Secolo

Pianta

Schema

Forma

Elementi significativi e/o decorativi

Uso / Conservazione

Stato di conservazione

Uso attuale

Uso storico

Localizzazione e Riferimenti geo-topografici

Provincia Ambito

Comune

Località

Coord. piana est Paesaggio locale

Coord. piana nord

Rapporti col contesto ambientale e paesistico

Contesto

Ruolo del bene nel paesaggi

Tipo di paesaggi

Parametri di valutazione

- | | | |
|--------------------------------|-------------------------------------|--------|
| Integrità | <input checked="" type="checkbox"/> | Valore |
| Rarità, unicità | <input type="checkbox"/> | |
| Peculiarità | <input type="checkbox"/> | |
| Rappresentatività | <input type="checkbox"/> | |
| Importanza culturale generale | <input type="checkbox"/> | |
| Importanza storica | <input type="checkbox"/> | |
| Importanza formale, estetica | <input type="checkbox"/> | |
| Importanza sociale, di costume | <input checked="" type="checkbox"/> | |
| Importanza testimoniale | <input type="checkbox"/> | |
| Importanza visuale d'insieme | <input type="checkbox"/> | |
| Leggibilità dell'insieme | <input type="checkbox"/> | |

- | | | |
|----------------------------------|-------------------------------------|---------------------------|
| Fragilità strutturale d'insieme | <input checked="" type="checkbox"/> | Vulnerabilità
endogena |
| Fragilità funzionale d'insieme | <input type="checkbox"/> | |
| Degrado in atto | <input type="checkbox"/> | |
| Propensione spontanea al degrado | <input checked="" type="checkbox"/> | |

- | | | |
|---|--------------------------|--------------------------|
| Precarietà ambientale generale | <input type="checkbox"/> | Vulnerabilità
esogena |
| Precarietà ambientale specifica | <input type="checkbox"/> | |
| Degrado potenz. da attività umane probabili | <input type="checkbox"/> | |

Fotografia



Foto allegate cartella BI_0017_09

Strutture accessorie autonome

casa nelle vicinanze

Individuazione cartografica

Vincoli "paesaggistici"

Vincoli "monumentali"

Rif. altre schede

Ulteriori riferimenti

Osservazioni

Rilevanza

alta

Valore paesaggistico

caratterizzante

Data

12/05/2006

Nome del compilatore



N. scheda

Ente schedatore

Tipo scheda

Rif. L. G. Cod. SITP

Oggetto

Definizione

Qualificazione Cl.

Denominazione

Altra denominazione

Cronologia

Secolo

Pianta

Schema

Forma

Elementi significativi e/o decorativi

Uso / Conservazione

Stato di conservazione

Uso attuale

Uso storico

Localizzazione e Riferimenti geo-topografici

Provincia Ambito

Comune

Località

Coord. piana est Paesaggio locale

Coord. piana nord

Rapporti col contesto ambientale e paesistico

Contesto

Ruolo del bene nel paesaggi

Tipo di paesaggi

Parametri di valutazione

- | | | |
|--------------------------------|-------------------------------------|--------|
| Integrità | <input type="checkbox"/> | Valore |
| Rarità, unicità | <input type="checkbox"/> | |
| Peculiarità | <input type="checkbox"/> | |
| Rappresentatività | <input type="checkbox"/> | |
| Importanza culturale generale | <input type="checkbox"/> | |
| Importanza storica | <input type="checkbox"/> | |
| Importanza formale, estetica | <input checked="" type="checkbox"/> | |
| Importanza sociale, di costume | <input type="checkbox"/> | |
| Importanza testimoniale | <input type="checkbox"/> | |
| Importanza visuale d'insieme | <input checked="" type="checkbox"/> | |
| Leggibilità dell'insieme | <input type="checkbox"/> | |

- | | | |
|----------------------------------|-------------------------------------|---------------------------|
| Fragilità strutturale d'insieme | <input checked="" type="checkbox"/> | Vulnerabilità
endogena |
| Fragilità funzionale d'insieme | <input type="checkbox"/> | |
| Degrado in atto | <input checked="" type="checkbox"/> | |
| Propensione spontanea al degrado | <input type="checkbox"/> | |

- | | | |
|---|--------------------------|--------------------------|
| Precarietà ambientale generale | <input type="checkbox"/> | Vulnerabilità
esogena |
| Precarietà ambientale specifica | <input type="checkbox"/> | |
| Degrado potenz. da attività umane probabili | <input type="checkbox"/> | |

Fotografia



Foto allegate cartella BI_0011_09

Strutture accessorie autonome

Individuazione cartografica

Vincoli "paesaggistici"

Vincoli "monumentali"

Rif. altre schede

Ulteriori riferimenti

Osservazioni

Rilevanza

media

Valore paesaggistico

qualificante

Data

12/05/2006

Nome del compilatore



N. scheda

Ente schedatore

Tipo scheda

Rif. L. G. Cod. SITP

Oggetto

Definizione

Qualificazione Cl.

Denominazione

Altra denominazione

Cronologia

Secolo

Pianta

Schema

Forma

Elementi significativi e/o decorativi

Uso / Conservazione

Stato di conservazione

Uso attuale

Uso storico

Localizzazione e Riferimenti geo-topografici

Provincia Ambito

Comune

Località

Coord. piana est Paesaggio locale

Coord. piana nord

Rapporti col contesto ambientale e paesistico

Contesto

Ruolo del bene nel paesaggi

Tipo di paesaggi

Parametri di valutazione

- | | | |
|--------------------------------|-------------------------------------|--------|
| Integrità | <input checked="" type="checkbox"/> | Valore |
| Rarità, unicità | <input type="checkbox"/> | |
| Peculiarità | <input type="checkbox"/> | |
| Rappresentatività | <input type="checkbox"/> | |
| Importanza culturale generale | <input type="checkbox"/> | |
| Importanza storica | <input type="checkbox"/> | |
| Importanza formale, estetica | <input checked="" type="checkbox"/> | |
| Importanza sociale, di costume | <input type="checkbox"/> | |
| Importanza testimoniale | <input type="checkbox"/> | |
| Importanza visuale d'insieme | <input type="checkbox"/> | |
| Leggibilità dell'insieme | <input type="checkbox"/> | |

- | | | |
|----------------------------------|-------------------------------------|---------------------------|
| Fragilità strutturale d'insieme | <input checked="" type="checkbox"/> | Vulnerabilità
endogena |
| Fragilità funzionale d'insieme | <input type="checkbox"/> | |
| Degrado in atto | <input checked="" type="checkbox"/> | |
| Propensione spontanea al degrado | <input type="checkbox"/> | |

- | | | |
|---|--------------------------|--------------------------|
| Precarietà ambientale generale | <input type="checkbox"/> | Vulnerabilità
esogena |
| Precarietà ambientale specifica | <input type="checkbox"/> | |
| Degrado potenz. da attività umane probabili | <input type="checkbox"/> | |

Fotografia



Foto allegate cartella BI_0016_09

Strutture accessorie autonome

Individuazione cartografica

Vincoli "paesaggistici"

Vincoli "monumentali"

Rif. altre schede

Ulteriori riferimenti

Osservazioni

Rilevanza

media

Valore paesaggistico

qualificante

Data

12/05/2006

Nome del compilatore



N. scheda

Ente schedatore

Tipo scheda

Rif. L. G. Cod. SITP

Oggetto

Definizione

Qualificazione Cl.

Denominazione

Altra denominazione

Cronologia

Secolo

Pianta

Schema

Forma

Elementi significativi e/o decorativi

Uso / Conservazione

Stato di conservazione

Uso attuale

Uso storico

Localizzazione e Riferimenti geo-topografici

Provincia Ambito

Comune

Località

Coord. piana est Paesaggio locale

Coord. piana nord

Rapporti col contesto ambientale e paesistico

Contesto

Ruolo del bene nel paesaggi

Tipo di paesaggi

Parametri di valutazione

- | | | |
|--------------------------------|-------------------------------------|--------|
| Integrità | <input type="checkbox"/> | Valore |
| Rarità, unicità | <input type="checkbox"/> | |
| Peculiarità | <input type="checkbox"/> | |
| Rappresentatività | <input checked="" type="checkbox"/> | |
| Importanza culturale generale | <input type="checkbox"/> | |
| Importanza storica | <input type="checkbox"/> | |
| Importanza formale, estetica | <input type="checkbox"/> | |
| Importanza sociale, di costume | <input type="checkbox"/> | |
| Importanza testimoniale | <input checked="" type="checkbox"/> | |
| Importanza visuale d'insieme | <input type="checkbox"/> | |
| Leggibilità dell'insieme | <input checked="" type="checkbox"/> | |

- | | | |
|----------------------------------|-------------------------------------|---------------------------|
| Fragilità strutturale d'insieme | <input checked="" type="checkbox"/> | Vulnerabilità
endogena |
| Fragilità funzionale d'insieme | <input type="checkbox"/> | |
| Degrado in atto | <input checked="" type="checkbox"/> | |
| Propensione spontanea al degrado | <input checked="" type="checkbox"/> | |

- | | | |
|---|--------------------------|--------------------------|
| Precarietà ambientale generale | <input type="checkbox"/> | Vulnerabilità
esogena |
| Precarietà ambientale specifica | <input type="checkbox"/> | |
| Degrado potenz. da attività umane probabili | <input type="checkbox"/> | |

Fotografia



Foto allegate cartella BI_0015_09

Strutture accessorie autonome

Individuazione cartografica

Vincoli "paesaggistici"

Vincoli "monumentali"

Rif. altre schede

Ulteriori riferimenti

Osservazioni

Rilevanza

media

Valore paesaggistico

caratterizzante

Data

12/05/2006

Nome del compilatore



N. scheda

Ente schedatore

Tipo scheda

Rif. L. G. Cod. SITP

Oggetto

Definizione

Qualificazione Cl.

Denominazione

Altra denominazione

Cronologia

Secolo

Pianta

Schema

Forma

Elementi significativi e/o decorativi

Uso / Conservazione

Stato di conservazione

Uso attuale

Uso storico

Localizzazione e Riferimenti geo-topografici

Provincia Ambito

Comune

Località

Coord. piana est Paesaggio locale

Coord. piana nord

Rapporti col contesto ambientale e paesistico

Contesto

Ruolo del bene nel paesaggi

Tipo di paesaggi

Parametri di valutazione

Integrità	<input type="checkbox"/>	Valore
Rarità, unicità	<input type="checkbox"/>	
Peculiarità	<input type="checkbox"/>	
Rappresentatività	<input checked="" type="checkbox"/>	
Importanza culturale generale	<input type="checkbox"/>	
Importanza storica	<input type="checkbox"/>	
Importanza formale, estetica	<input type="checkbox"/>	
Importanza sociale, di costume	<input type="checkbox"/>	
Importanza testimoniale	<input checked="" type="checkbox"/>	
Importanza visuale d'insieme	<input type="checkbox"/>	
Leggibilità dell'insieme	<input type="checkbox"/>	

Fragilità strutturale d'insieme	<input checked="" type="checkbox"/>	Vulnerabilità endogena
Fragilità funzionale d'insieme	<input type="checkbox"/>	
Degrado in atto	<input checked="" type="checkbox"/>	
Propensione spontanea al degrado	<input checked="" type="checkbox"/>	

Precarietà ambientale generale	<input type="checkbox"/>	Vulnerabilità esogena
Precarietà ambientale specifica	<input type="checkbox"/>	
Degrado potenz. da attività umane probabili	<input type="checkbox"/>	

Fotografia



Foto allegate cartella BI_0020_09

Strutture accessorie autonome

Individuazione cartografica

Vincoli "paesaggistici"

Vincoli "monumentali"

Rif. altre schede

Ulteriori riferimenti

Osservazioni

Rilevanza

media

Valore paesaggistico

caratterizzante

Data

12/05/2006

Nome del compilatore



N. scheda

Ente schedatore

Tipo scheda

Rif. L. G. Cod. SITP

Oggetto

Definizione

Qualificazione Cl.

Denominazione

Altra denominazione

Cronologia

Secolo

Pianta

Schema

Forma

Elementi significativi e/o decorativi

Uso / Conservazione

Stato di conservazione

Uso attuale

Uso storico

Localizzazione e Riferimenti geo-topografici

Provincia Ambito

Comune

Località

Coord. piana est Paesaggio locale

Coord. piana nord

Rapporti col contesto ambientale e paesistico

Contesto

Ruolo del bene nel paesaggi

Tipo di paesaggi

Parametri di valutazione

Integrità	<input type="checkbox"/>	Valore
Rarità, unicità	<input type="checkbox"/>	
Peculiarità	<input type="checkbox"/>	
Rappresentatività	<input checked="" type="checkbox"/>	
Importanza culturale generale	<input type="checkbox"/>	
Importanza storica	<input type="checkbox"/>	
Importanza formale, estetica	<input type="checkbox"/>	
Importanza sociale, di costume	<input type="checkbox"/>	
Importanza testimoniale	<input checked="" type="checkbox"/>	
Importanza visuale d'insieme	<input type="checkbox"/>	
Leggibilità dell'insieme	<input type="checkbox"/>	

Fragilità strutturale d'insieme	<input checked="" type="checkbox"/>	Vulnerabilità endogena
Fragilità funzionale d'insieme	<input checked="" type="checkbox"/>	
Degrado in atto	<input checked="" type="checkbox"/>	
Propensione spontanea al degrado	<input type="checkbox"/>	

Precarietà ambientale generale	<input type="checkbox"/>	Vulnerabilità esogena
Precarietà ambientale specifica	<input type="checkbox"/>	
Degrado potenz. da attività umane probabili	<input type="checkbox"/>	

Fotografia



Foto allegate cartella BI_0021_09

Strutture accessorie autonome

cappella?

Individuazione cartografica

Vincoli "paesaggistici"

Vincoli "monumentali"

Rif. altre schede

Ulteriori riferimenti

Osservazioni

Rilevanza

media

Valore paesaggistico

caratterizzante

Data

12/05/2006

Nome del compilatore



N. scheda

Ente schedatore

Tipo scheda

Rif. L. G. Cod. SITP

Oggetto

Definizione

Qualificazione Cl.

Denominazione

Altra denominazione

Cronologia

Secolo

Pianta

Schema

Forma

Elementi significativi e/o decorativi

Uso / Conservazione

Stato di conservazione

Uso attuale

Uso storico

Localizzazione e Riferimenti geo-topografici

Provincia Ambito

Comune

Località

Coord. piana est Paesaggio locale

Coord. piana nord

Rapporti col contesto ambientale e paesistico

Contesto

Ruolo del bene nel paesaggi

Tipo di paesaggi

Parametri di valutazione

Integrità	<input type="checkbox"/>	Valore
Rarità, unicità	<input type="checkbox"/>	
Peculiarità	<input type="checkbox"/>	
Rappresentatività	<input checked="" type="checkbox"/>	
Importanza culturale generale	<input type="checkbox"/>	
Importanza storica	<input type="checkbox"/>	
Importanza formale, estetica	<input type="checkbox"/>	
Importanza sociale, di costume	<input type="checkbox"/>	
Importanza testimoniale	<input checked="" type="checkbox"/>	
Importanza visuale d'insieme	<input type="checkbox"/>	
Leggibilità dell'insieme	<input type="checkbox"/>	

Fragilità strutturale d'insieme	<input checked="" type="checkbox"/>	Vulnerabilità endogena
Fragilità funzionale d'insieme	<input checked="" type="checkbox"/>	
Degrado in atto	<input checked="" type="checkbox"/>	
Propensione spontanea al degrado	<input type="checkbox"/>	

Precarietà ambientale generale	<input type="checkbox"/>	Vulnerabilità esogena
Precarietà ambientale specifica	<input type="checkbox"/>	
Degrado potenz. da attività umane probabili	<input type="checkbox"/>	

Fotografia



Foto allegate cartella BI_0022_09

Strutture accessorie autonome

Individuazione cartografica

Vincoli "paesaggistici"

Vincoli "monumentali"

Rif. altre schede

Ulteriori riferimenti

Osservazioni

Rilevanza

media

Valore paesaggistico

caratterizzante

Data

12/05/2006

Nome del compilatore



N. scheda

Ente schedatore

Tipo scheda

Rif. L. G. Cod. SITP

Oggetto

Definizione

Qualificazione Cl.

Denominazione

Altra denominazione

Cronologia

Secolo

Pianta

Schema

Forma

Elementi significativi e/o decorativi

Uso / Conservazione

Stato di conservazione

Uso attuale

Uso storico

Localizzazione e Riferimenti geo-topografici

Provincia Ambito

Comune

Località

Coord. piana est Paesaggio locale

Coord. piana nord

Rapporti col contesto ambientale e paesistico

Contesto

Ruolo del bene nel paesaggi

Tipo di paesaggi

Parametri di valutazione

Integrità	<input type="checkbox"/>	Valore
Rarità, unicità	<input type="checkbox"/>	
Peculiarità	<input type="checkbox"/>	
Rappresentatività	<input checked="" type="checkbox"/>	
Importanza culturale generale	<input type="checkbox"/>	
Importanza storica	<input type="checkbox"/>	
Importanza formale, estetica	<input type="checkbox"/>	
Importanza sociale, di costume	<input type="checkbox"/>	
Importanza testimoniale	<input checked="" type="checkbox"/>	
Importanza visuale d'insieme	<input type="checkbox"/>	
Leggibilità dell'insieme	<input type="checkbox"/>	

Fragilità strutturale d'insieme	<input checked="" type="checkbox"/>	Vulnerabilità endogena
Fragilità funzionale d'insieme	<input type="checkbox"/>	
Degrado in atto	<input checked="" type="checkbox"/>	
Propensione spontanea al degrado	<input type="checkbox"/>	

Precarietà ambientale generale	<input type="checkbox"/>	Vulnerabilità esogena
Precarietà ambientale specifica	<input type="checkbox"/>	
Degrado potenz. da attività umane probabili	<input type="checkbox"/>	

Fotografia



Foto allegate cartella BI_0014_09

Strutture accessorie autonome

Individuazione cartografica

Vincoli "paesaggistici"

Vincoli "monumentali"

Rif. altre schede

Ulteriori riferimenti

Osservazioni

Rilevanza

media

Valore paesaggistico

caratterizzante

Data

12/05/2006

Nome del compilatore



N. scheda

Ente schedatore

Tipo scheda

Rif. L. G. Cod. SITP

Oggetto

Definizione

Qualificazione Cl.

Denominazione

Altra denominazione

Cronologia

Secolo

Pianta

Schema

Forma

Elementi significativi e/o decorativi

Uso / Conservazione

Stato di conservazione

Uso attuale

Uso storico

Localizzazione e Riferimenti geo-topografici

Provincia Ambito

Comune

Località

Coord. piana est Paesaggio locale

Coord. piana nord

Rapporti col contesto ambientale e paesistico

Contesto

Ruolo del bene nel paesaggi

Tipo di paesaggi

Parametri di valutazione

Integrità	<input type="checkbox"/>	Valore
Rarità, unicità	<input type="checkbox"/>	
Peculiarità	<input type="checkbox"/>	
Rappresentatività	<input checked="" type="checkbox"/>	
Importanza culturale generale	<input type="checkbox"/>	
Importanza storica	<input type="checkbox"/>	
Importanza formale, estetica	<input type="checkbox"/>	
Importanza sociale, di costume	<input type="checkbox"/>	
Importanza testimoniale	<input checked="" type="checkbox"/>	
Importanza visuale d'insieme	<input type="checkbox"/>	
Leggibilità dell'insieme	<input type="checkbox"/>	

Fragilità strutturale d'insieme	<input checked="" type="checkbox"/>	Vulnerabilità endogena
Fragilità funzionale d'insieme	<input type="checkbox"/>	
Degrado in atto	<input checked="" type="checkbox"/>	
Propensione spontanea al degrado	<input checked="" type="checkbox"/>	

Precarietà ambientale generale	<input type="checkbox"/>	Vulnerabilità esogena
Precarietà ambientale specifica	<input type="checkbox"/>	
Degrado potenz. da attività umane probabili	<input type="checkbox"/>	

Fotografia



Foto allegate cartella BI_0024_09

Strutture accessorie autonome

Individuazione cartografica

Vincoli "paesaggistici"

Vincoli "monumentali"

Rif. altre schede

Ulteriori riferimenti

Osservazioni

Rilevanza

media

Valore paesaggistico

caratterizzante

Data

12/05/2006

Nome del compilatore



N. scheda

Ente schedatore

Tipo scheda

Rif. L. G. Cod. SITP

Oggetto

Definizione

Qualificazione Cl.

Denominazione

Altra denominazione

Cronologia

Secolo

Pianta

Schema

Forma

Elementi significativi e/o decorativi

Uso / Conservazione

Stato di conservazione

Uso attuale

Uso storico

Localizzazione e Riferimenti geo-topografici

Provincia Ambito

Comune

Località

Coord. piana est Paesaggio locale

Coord. piana nord

Rapporti col contesto ambientale e paesistico

Contesto

Ruolo del bene nel paesaggi

Tipo di paesaggi

Parametri di valutazione

Integrità	<input type="checkbox"/>	Valore
Rarità, unicità	<input type="checkbox"/>	
Peculiarità	<input type="checkbox"/>	
Rappresentatività	<input checked="" type="checkbox"/>	
Importanza culturale generale	<input type="checkbox"/>	
Importanza storica	<input type="checkbox"/>	
Importanza formale, estetica	<input type="checkbox"/>	
Importanza sociale, di costume	<input type="checkbox"/>	
Importanza testimoniale	<input checked="" type="checkbox"/>	
Importanza visuale d'insieme	<input type="checkbox"/>	
Leggibilità dell'insieme	<input type="checkbox"/>	

Fragilità strutturale d'insieme	<input checked="" type="checkbox"/>	Vulnerabilità endogena
Fragilità funzionale d'insieme	<input checked="" type="checkbox"/>	
Degrado in atto	<input checked="" type="checkbox"/>	
Propensione spontanea al degrado	<input type="checkbox"/>	

Precarietà ambientale generale	<input type="checkbox"/>	Vulnerabilità esogena
Precarietà ambientale specifica	<input type="checkbox"/>	
Degrado potenz. da attività umane probabili	<input type="checkbox"/>	

Fotografia



Foto allegate cartella BI_0025_09

Strutture accessorie autonome

Individuazione cartografica

Vincoli "paesaggistici"

Vincoli "monumentali"

Rif. altre schede

Ulteriori riferimenti

Osservazioni

Rilevanza

media

Valore paesaggistico

caratterizzante

Data

12/05/2006

Nome del compilatore



N. scheda

Ente schedatore

Tipo scheda

Rif. L. G. Cod. SITP

Oggetto

Definizione

Qualificazione Cl.

Denominazione

Altra denominazione

Cronologia

Secolo

Pianta

Schema

Forma

Elementi significativi e/o decorativi

Uso / Conservazione

Stato di conservazione

Uso attuale

Uso storico

Localizzazione e Riferimenti geo-topografici

Provincia Ambito

Comune

Località

Coord. piana est Paesaggio locale

Coord. piana nord

Rapporti col contesto ambientale e paesistico

Contesto

Ruolo del bene nel paesaggi

Tipo di paesaggi

Parametri di valutazione

- | | | |
|--------------------------------|-------------------------------------|--------|
| Integrità | <input checked="" type="checkbox"/> | Valore |
| Rarità, unicità | <input type="checkbox"/> | |
| Peculiarità | <input type="checkbox"/> | |
| Rappresentatività | <input type="checkbox"/> | |
| Importanza culturale generale | <input type="checkbox"/> | |
| Importanza storica | <input checked="" type="checkbox"/> | |
| Importanza formale, estetica | <input type="checkbox"/> | |
| Importanza sociale, di costume | <input checked="" type="checkbox"/> | |
| Importanza testimoniale | <input type="checkbox"/> | |
| Importanza visuale d'insieme | <input checked="" type="checkbox"/> | |
| Leggibilità dell'insieme | <input type="checkbox"/> | |

- | | | |
|----------------------------------|-------------------------------------|---------------------------|
| Fragilità strutturale d'insieme | <input checked="" type="checkbox"/> | Vulnerabilità
endogena |
| Fragilità funzionale d'insieme | <input type="checkbox"/> | |
| Degrado in atto | <input type="checkbox"/> | |
| Propensione spontanea al degrado | <input checked="" type="checkbox"/> | |

- | | | |
|---|--------------------------|--------------------------|
| Precarietà ambientale generale | <input type="checkbox"/> | Vulnerabilità
esogena |
| Precarietà ambientale specifica | <input type="checkbox"/> | |
| Degrado potenz. da attività umane probabili | <input type="checkbox"/> | |

Fotografia



Foto allegate cartella BI_0459_09

Strutture accessorie autonome

Individuazione cartografica

Vincoli "paesaggistici"

Vincoli "monumentali"

Rif. altre schede

Ulteriori riferimenti

Osservazioni

il giardino è ora villa comunale

Rilevanza

molto alta

Valore paesaggistico

qualificante

Data

12/05/2006

Nome del compilatore



N. scheda

Ente schedatore

Tipo scheda

Rif. L. G. Cod. SITP

Oggetto

Definizione

Qualificazione Cl.

Denominazione

Altra denominazione

Cronologia

Secolo

Pianta

Schema

Forma

Elementi significativi e/o decorativi

Uso / Conservazione

Stato di conservazione

Uso attuale

Uso storico

Localizzazione e Riferimenti geo-topografici

Provincia Ambito

Comune

Località

Coord. piana est Paesaggio locale

Coord. piana nord

Rapporti col contesto ambientale e paesistico

Contesto

Ruolo del bene nel paesaggi

Tipo di paesaggi

Parametri di valutazione

- | | | |
|--------------------------------|-------------------------------------|--------|
| Integrità | <input checked="" type="checkbox"/> | Valore |
| Rarità, unicità | <input type="checkbox"/> | |
| Peculiarità | <input type="checkbox"/> | |
| Rappresentatività | <input type="checkbox"/> | |
| Importanza culturale generale | <input type="checkbox"/> | |
| Importanza storica | <input type="checkbox"/> | |
| Importanza formale, estetica | <input type="checkbox"/> | |
| Importanza sociale, di costume | <input checked="" type="checkbox"/> | |
| Importanza testimoniale | <input type="checkbox"/> | |
| Importanza visuale d'insieme | <input type="checkbox"/> | |
| Leggibilità dell'insieme | <input type="checkbox"/> | |

- | | | |
|----------------------------------|--------------------------|---------------------------|
| Fragilità strutturale d'insieme | <input type="checkbox"/> | Vulnerabilità
endogena |
| Fragilità funzionale d'insieme | <input type="checkbox"/> | |
| Degrado in atto | <input type="checkbox"/> | |
| Propensione spontanea al degrado | <input type="checkbox"/> | |

- | | | |
|---|--------------------------|--------------------------|
| Precarietà ambientale generale | <input type="checkbox"/> | Vulnerabilità
esogena |
| Precarietà ambientale specifica | <input type="checkbox"/> | |
| Degrado potenz. da attività umane probabili | <input type="checkbox"/> | |

Fotografia



Foto allegate cartella BI_0484_09

Strutture accessorie autonome

Individuazione cartografica

Vincoli "paesaggistici"

Vincoli "monumentali"

Rif. altre schede

Ulteriori riferimenti

Osservazioni

Rilevanza

media

Valore paesaggistico

qualificante

Data

12/05/2006

Nome del compilatore



N. scheda

Ente schedatore

Tipo scheda

Rif. L. G. Cod. SITP

Oggetto

Definizione

Qualificazione Cl.

Denominazione

Altra denominazione

Cronologia

Secolo

Pianta

Schema

Forma

Elementi significativi e/o decorativi

Uso / Conservazione

Stato di conservazione

Uso attuale

Uso storico

Localizzazione e Riferimenti geo-topografici

Provincia Ambito

Comune

Località

Coord. piana est Paesaggio locale

Coord. piana nord

Rapporti col contesto ambientale e paesistico

Contesto

Ruolo del bene nel paesaggi

Tipo di paesaggi

Parametri di valutazione

Integrità	<input type="checkbox"/>	Valore
Rarità, unicità	<input type="checkbox"/>	
Peculiarità	<input type="checkbox"/>	
Rappresentatività	<input checked="" type="checkbox"/>	
Importanza culturale generale	<input type="checkbox"/>	
Importanza storica	<input type="checkbox"/>	
Importanza formale, estetica	<input type="checkbox"/>	
Importanza sociale, di costume	<input type="checkbox"/>	
Importanza testimoniale	<input checked="" type="checkbox"/>	
Importanza visuale d'insieme	<input type="checkbox"/>	
Leggibilità dell'insieme	<input type="checkbox"/>	

Fragilità strutturale d'insieme	<input checked="" type="checkbox"/>	Vulnerabilità endogena
Fragilità funzionale d'insieme	<input type="checkbox"/>	
Degrado in atto	<input checked="" type="checkbox"/>	
Propensione spontanea al degrado	<input type="checkbox"/>	

Precarietà ambientale generale	<input type="checkbox"/>	Vulnerabilità esogena
Precarietà ambientale specifica	<input type="checkbox"/>	
Degrado potenz. da attività umane probabili	<input type="checkbox"/>	

Fotografia



Foto allegate cartella BI_0004_09

Strutture accessorie autonome

Individuazione cartografica

Vincoli "paesaggistici"

Vincoli "monumentali"

Rif. altre schede

Ulteriori riferimenti

Osservazioni

Rilevanza

media

Valore paesaggistico

caratterizzante

Data

12/05/2006

Nome del compilatore



N. scheda

Ente schedatore

Tipo scheda

Rif. L. G. Cod. SITP

Oggetto

Definizione

Qualificazione Cl.

Denominazione

Altra denominazione

Cronologia

Secolo

Pianta

Schema

Forma

Elementi significativi e/o decorativi

Uso / Conservazione

Stato di conservazione

Uso attuale

Uso storico

Localizzazione e Riferimenti geo-topografici

Provincia Ambito

Comune

Località

Coord. piana est Paesaggio locale

Coord. piana nord

Rapporti col contesto ambientale e paesistico

Contesto

Ruolo del bene nel paesaggi

Tipo di paesaggi

Parametri di valutazione

- | | | |
|--------------------------------|-------------------------------------|--------|
| Integrità | <input type="checkbox"/> | Valore |
| Rarità, unicità | <input type="checkbox"/> | |
| Peculiarità | <input type="checkbox"/> | |
| Rappresentatività | <input checked="" type="checkbox"/> | |
| Importanza culturale generale | <input type="checkbox"/> | |
| Importanza storica | <input type="checkbox"/> | |
| Importanza formale, estetica | <input type="checkbox"/> | |
| Importanza sociale, di costume | <input type="checkbox"/> | |
| Importanza testimoniale | <input checked="" type="checkbox"/> | |
| Importanza visuale d'insieme | <input type="checkbox"/> | |
| Leggibilità dell'insieme | <input type="checkbox"/> | |

- | | | |
|----------------------------------|-------------------------------------|---------------------------|
| Fragilità strutturale d'insieme | <input checked="" type="checkbox"/> | Vulnerabilità
endogena |
| Fragilità funzionale d'insieme | <input checked="" type="checkbox"/> | |
| Degrado in atto | <input checked="" type="checkbox"/> | |
| Propensione spontanea al degrado | <input type="checkbox"/> | |

- | | | |
|---|--------------------------|--------------------------|
| Precarietà ambientale generale | <input type="checkbox"/> | Vulnerabilità
esogena |
| Precarietà ambientale specifica | <input type="checkbox"/> | |
| Degrado potenz. da attività umane probabili | <input type="checkbox"/> | |

Fotografia



Foto allegate cartella BI_0012_09

Strutture accessorie autonome

Individuazione cartografica

Vincoli "paesaggistici"

Vincoli "monumentali"

Rif. altre schede

Ulteriori riferimenti

Osservazioni

Rilevanza

media

Valore paesaggistico

caratterizzante

Data

12/05/2006

Nome del compilatore



N. scheda

Ente schedatore

Tipo scheda

Rif. L. G. Cod. SITP

Oggetto

Definizione

Qualificazione Cl.

Denominazione

Altra denominazione

Cronologia

Secolo

Pianta

Schema

Forma

Elementi significativi e/o decorativi

Uso / Conservazione

Stato di conservazione

Uso attuale

Uso storico

Localizzazione e Riferimenti geo-topografici

Provincia Ambito

Comune

Località

Coord. piana est Paesaggio locale

Coord. piana nord

Rapporti col contesto ambientale e paesistico

Contesto

Ruolo del bene nel paesaggi

Tipo di paesaggi

Parametri di valutazione

- | | | |
|--------------------------------|-------------------------------------|--------|
| Integrità | <input type="checkbox"/> | Valore |
| Rarità, unicità | <input type="checkbox"/> | |
| Peculiarità | <input type="checkbox"/> | |
| Rappresentatività | <input checked="" type="checkbox"/> | |
| Importanza culturale generale | <input type="checkbox"/> | |
| Importanza storica | <input type="checkbox"/> | |
| Importanza formale, estetica | <input type="checkbox"/> | |
| Importanza sociale, di costume | <input type="checkbox"/> | |
| Importanza testimoniale | <input checked="" type="checkbox"/> | |
| Importanza visuale d'insieme | <input checked="" type="checkbox"/> | |
| Leggibilità dell'insieme | <input type="checkbox"/> | |

- | | | |
|----------------------------------|-------------------------------------|---------------------------|
| Fragilità strutturale d'insieme | <input type="checkbox"/> | Vulnerabilità
endogena |
| Fragilità funzionale d'insieme | <input type="checkbox"/> | |
| Degrado in atto | <input type="checkbox"/> | |
| Propensione spontanea al degrado | <input checked="" type="checkbox"/> | |

- | | | |
|---|--------------------------|--------------------------|
| Precarietà ambientale generale | <input type="checkbox"/> | Vulnerabilità
esogena |
| Precarietà ambientale specifica | <input type="checkbox"/> | |
| Degrado potenz. da attività umane probabili | <input type="checkbox"/> | |

Fotografia



Foto allegate cartella BI_0005_09

Strutture accessorie autonome

Individuazione cartografica

Vincoli "paesaggistici"

Vincoli "monumentali"

Rif. altre schede

Ulteriori riferimenti

Osservazioni

Rilevanza

media

Valore paesaggistico

caratterizzante

Data

12/05/2006

Nome del compilatore



N. scheda

Ente schedatore

Tipo scheda

Rif. L. G. Cod. SITP

Oggetto

Definizione

Qualificazione Cl.

Denominazione

Altra denominazione

Cronologia

Secolo

Pianta

Schema

Forma

Elementi significativi e/o decorativi

Uso / Conservazione

Stato di conservazione

Uso attuale

Uso storico

Localizzazione e Riferimenti geo-topografici

Provincia Ambito

Comune

Località

Coord. piana est Paesaggio locale

Coord. piana nord

Rapporti col contesto ambientale e paesistico

Contesto

Ruolo del bene nel paesaggi

Tipo di paesaggi

Parametri di valutazione

- | | | |
|--------------------------------|-------------------------------------|--------|
| Integrità | <input type="checkbox"/> | Valore |
| Rarità, unicità | <input type="checkbox"/> | |
| Peculiarità | <input type="checkbox"/> | |
| Rappresentatività | <input checked="" type="checkbox"/> | |
| Importanza culturale generale | <input type="checkbox"/> | |
| Importanza storica | <input type="checkbox"/> | |
| Importanza formale, estetica | <input type="checkbox"/> | |
| Importanza sociale, di costume | <input type="checkbox"/> | |
| Importanza testimoniale | <input checked="" type="checkbox"/> | |
| Importanza visuale d'insieme | <input type="checkbox"/> | |
| Leggibilità dell'insieme | <input type="checkbox"/> | |

- | | | |
|----------------------------------|-------------------------------------|---------------------------|
| Fragilità strutturale d'insieme | <input checked="" type="checkbox"/> | Vulnerabilità
endogena |
| Fragilità funzionale d'insieme | <input checked="" type="checkbox"/> | |
| Degrado in atto | <input checked="" type="checkbox"/> | |
| Propensione spontanea al degrado | <input type="checkbox"/> | |

- | | | |
|---|--------------------------|--------------------------|
| Precarietà ambientale generale | <input type="checkbox"/> | Vulnerabilità
esogena |
| Precarietà ambientale specifica | <input type="checkbox"/> | |
| Degrado potenz. da attività umane probabili | <input type="checkbox"/> | |

Fotografia



Foto allegate cartella BI_0464_09

Strutture accessorie autonome

Individuazione cartografica

Vincoli "paesaggistici"

Vincoli "monumentali"

Rif. altre schede

Ulteriori riferimenti

Osservazioni

Rilevanza

media

Valore paesaggistico

caratterizzante

Data

12/05/2006

Nome del compilatore



N. scheda

Ente schedatore

Tipo scheda

Rif. L. G. Cod. SITP

Oggetto

Definizione

Qualificazione Cl.

Denominazione

Altra denominazione

Cronologia

Secolo

Pianta

Schema

Forma

Elementi significativi e/o decorativi

Uso / Conservazione

Stato di conservazione

Uso attuale

Uso storico

Localizzazione e Riferimenti geo-topografici

Provincia Ambito

Comune

Località

Coord. piana est Paesaggio locale

Coord. piana nord

Rapporti col contesto ambientale e paesistico

Contesto

Ruolo del bene nel paesaggi

Tipo di paesaggi

Parametri di valutazione

- | | | |
|--------------------------------|-------------------------------------|--------|
| Integrità | <input type="checkbox"/> | Valore |
| Rarità, unicità | <input type="checkbox"/> | |
| Peculiarità | <input type="checkbox"/> | |
| Rappresentatività | <input checked="" type="checkbox"/> | |
| Importanza culturale generale | <input type="checkbox"/> | |
| Importanza storica | <input type="checkbox"/> | |
| Importanza formale, estetica | <input type="checkbox"/> | |
| Importanza sociale, di costume | <input type="checkbox"/> | |
| Importanza testimoniale | <input checked="" type="checkbox"/> | |
| Importanza visuale d'insieme | <input type="checkbox"/> | |
| Leggibilità dell'insieme | <input type="checkbox"/> | |

- | | | |
|----------------------------------|-------------------------------------|---------------------------|
| Fragilità strutturale d'insieme | <input checked="" type="checkbox"/> | Vulnerabilità
endogena |
| Fragilità funzionale d'insieme | <input checked="" type="checkbox"/> | |
| Degrado in atto | <input checked="" type="checkbox"/> | |
| Propensione spontanea al degrado | <input type="checkbox"/> | |

- | | | |
|---|--------------------------|--------------------------|
| Precarietà ambientale generale | <input type="checkbox"/> | Vulnerabilità
esogena |
| Precarietà ambientale specifica | <input type="checkbox"/> | |
| Degrado potenz. da attività umane probabili | <input type="checkbox"/> | |

Fotografia



Foto allegate cartella BI_0466_09

Strutture accessorie autonome

Individuazione cartografica

Vincoli "paesaggistici"

Vincoli "monumentali"

Rif. altre schede

Ulteriori riferimenti

Osservazioni

Rilevanza

media

Valore paesaggistico

caratterizzante

Data

12/05/2006

Nome del compilatore



N. scheda

Ente schedatore

Tipo scheda

Rif. L. G. Cod. SITP

Oggetto

Definizione

Qualificazione Cl.

Denominazione

Altra denominazione

Cronologia

Secolo

Pianta

Schema

Forma

Elementi significativi e/o decorativi

Uso / Conservazione

Stato di conservazione

Uso attuale

Uso storico

Localizzazione e Riferimenti geo-topografici

Provincia Ambito

Comune

Località

Coord. piana est Paesaggio locale

Coord. piana nord

Rapporti col contesto ambientale e paesistico

Contesto

Ruolo del bene nel paesaggi

Tipo di paesaggi

Parametri di valutazione

- | | | |
|--------------------------------|-------------------------------------|--------|
| Integrità | <input type="checkbox"/> | Valore |
| Rarità, unicità | <input type="checkbox"/> | |
| Peculiarità | <input type="checkbox"/> | |
| Rappresentatività | <input checked="" type="checkbox"/> | |
| Importanza culturale generale | <input type="checkbox"/> | |
| Importanza storica | <input type="checkbox"/> | |
| Importanza formale, estetica | <input type="checkbox"/> | |
| Importanza sociale, di costume | <input type="checkbox"/> | |
| Importanza testimoniale | <input checked="" type="checkbox"/> | |
| Importanza visuale d'insieme | <input type="checkbox"/> | |
| Leggibilità dell'insieme | <input type="checkbox"/> | |

- | | | |
|----------------------------------|-------------------------------------|---------------------------|
| Fragilità strutturale d'insieme | <input checked="" type="checkbox"/> | Vulnerabilità
endogena |
| Fragilità funzionale d'insieme | <input checked="" type="checkbox"/> | |
| Degrado in atto | <input checked="" type="checkbox"/> | |
| Propensione spontanea al degrado | <input type="checkbox"/> | |

- | | | |
|---|--------------------------|--------------------------|
| Precarietà ambientale generale | <input type="checkbox"/> | Vulnerabilità
esogena |
| Precarietà ambientale specifica | <input type="checkbox"/> | |
| Degrado potenz. da attività umane probabili | <input type="checkbox"/> | |

Fotografia



Foto allegate cartella BI_0467_09

Strutture accessorie autonome

Individuazione cartografica

Vincoli "paesaggistici"

Vincoli "monumentali"

Rif. altre schede

Ulteriori riferimenti

Osservazioni

Rilevanza

media

Valore paesaggistico

caratterizzante

Data

12/05/2006

Nome del compilatore



N. scheda

Ente schedatore

Tipo scheda

Rif. L. G. Cod. SITP

Oggetto

Definizione

Qualificazione Cl.

Denominazione

Altra denominazione

Cronologia

Secolo

Pianta

Schema

Forma

Elementi significativi e/o decorativi

Uso / Conservazione

Stato di conservazione

Uso attuale

Uso storico

Localizzazione e Riferimenti geo-topografici

Provincia Ambito

Comune

Località

Coord. piana est Paesaggio locale

Coord. piana nord

Rapporti col contesto ambientale e paesistico

Contesto

Ruolo del bene nel paesaggi

Tipo di paesaggi

Parametri di valutazione

- | | | |
|--------------------------------|-------------------------------------|--------|
| Integrità | <input type="checkbox"/> | Valore |
| Rarità, unicità | <input type="checkbox"/> | |
| Peculiarità | <input type="checkbox"/> | |
| Rappresentatività | <input checked="" type="checkbox"/> | |
| Importanza culturale generale | <input type="checkbox"/> | |
| Importanza storica | <input type="checkbox"/> | |
| Importanza formale, estetica | <input type="checkbox"/> | |
| Importanza sociale, di costume | <input type="checkbox"/> | |
| Importanza testimoniale | <input checked="" type="checkbox"/> | |
| Importanza visuale d'insieme | <input type="checkbox"/> | |
| Leggibilità dell'insieme | <input type="checkbox"/> | |

- | | | |
|----------------------------------|-------------------------------------|---------------------------|
| Fragilità strutturale d'insieme | <input checked="" type="checkbox"/> | Vulnerabilità
endogena |
| Fragilità funzionale d'insieme | <input checked="" type="checkbox"/> | |
| Degrado in atto | <input checked="" type="checkbox"/> | |
| Propensione spontanea al degrado | <input type="checkbox"/> | |

- | | | |
|---|--------------------------|--------------------------|
| Precarietà ambientale generale | <input type="checkbox"/> | Vulnerabilità
esogena |
| Precarietà ambientale specifica | <input type="checkbox"/> | |
| Degrado potenz. da attività umane probabili | <input type="checkbox"/> | |

Fotografia



Foto allegate cartella BI_0468_09

Strutture accessorie autonome

Individuazione cartografica

Vincoli "paesaggistici"

Vincoli "monumentali"

Rif. altre schede

Ulteriori riferimenti

Osservazioni

Rilevanza

media

Valore paesaggistico

caratterizzante

Data

12/05/2006

Nome del compilatore



N. scheda

Ente schedatore

Tipo scheda

Rif. L. G. Cod. SITP

Oggetto

Definizione

Qualificazione Cl.

Denominazione

Altra denominazione

Cronologia

Secolo

Pianta

Schema

Forma

Elementi significativi e/o decorativi

Uso / Conservazione

Stato di conservazione

Uso attuale

Uso storico

Localizzazione e Riferimenti geo-topografici

Provincia Ambito

Comune

Località

Coord. piana est Paesaggio locale

Coord. piana nord

Rapporti col contesto ambientale e paesistico

Contesto

Ruolo del bene nel paesaggi

Tipo di paesaggi

Parametri di valutazione

- | | | |
|--------------------------------|-------------------------------------|--------|
| Integrità | <input type="checkbox"/> | Valore |
| Rarità, unicità | <input type="checkbox"/> | |
| Peculiarità | <input type="checkbox"/> | |
| Rappresentatività | <input type="checkbox"/> | |
| Importanza culturale generale | <input type="checkbox"/> | |
| Importanza storica | <input type="checkbox"/> | |
| Importanza formale, estetica | <input type="checkbox"/> | |
| Importanza sociale, di costume | <input checked="" type="checkbox"/> | |
| Importanza testimoniale | <input type="checkbox"/> | |
| Importanza visuale d'insieme | <input checked="" type="checkbox"/> | |
| Leggibilità dell'insieme | <input type="checkbox"/> | |

- | | | |
|----------------------------------|-------------------------------------|---------------------------|
| Fragilità strutturale d'insieme | <input checked="" type="checkbox"/> | Vulnerabilità
endogena |
| Fragilità funzionale d'insieme | <input checked="" type="checkbox"/> | |
| Degrado in atto | <input checked="" type="checkbox"/> | |
| Propensione spontanea al degrado | <input type="checkbox"/> | |

- | | | |
|---|--------------------------|--------------------------|
| Precarietà ambientale generale | <input type="checkbox"/> | Vulnerabilità
esogena |
| Precarietà ambientale specifica | <input type="checkbox"/> | |
| Degrado potenz. da attività umane probabili | <input type="checkbox"/> | |

Fotografia



Foto allegate cartella BI_0470_09

Strutture accessorie autonome

Individuazione cartografica

Vincoli "paesaggistici"

Vincoli "monumentali"

Rif. altre schede

Ulteriori riferimenti

Osservazioni

Rilevanza

media

Valore paesaggistico

qualificante

Data

12/05/2006

Nome del compilatore



N. scheda

Ente schedatore

Tipo scheda

Rif. L. G. Cod. SITP

Oggetto

Definizione

Qualificazione Cl.

Denominazione

Altra denominazione

Cronologia

Secolo

Pianta

Schema

Forma

Elementi significativi e/o decorativi

Uso / Conservazione

Stato di conservazione

Uso attuale

Uso storico

Localizzazione e Riferimenti geo-topografici

Provincia Ambito

Comune

Località

Coord. piana est Paesaggio locale

Coord. piana nord

Rapporti col contesto ambientale e paesistico

Contesto

Ruolo del bene nel paesaggi

Tipo di paesaggi

Parametri di valutazione

Integrità	<input checked="" type="checkbox"/>	Valore
Rarità, unicità	<input type="checkbox"/>	
Peculiarità	<input type="checkbox"/>	
Rappresentatività	<input type="checkbox"/>	
Importanza culturale generale	<input type="checkbox"/>	
Importanza storica	<input type="checkbox"/>	
Importanza formale, estetica	<input type="checkbox"/>	
Importanza sociale, di costume	<input checked="" type="checkbox"/>	
Importanza testimoniale	<input type="checkbox"/>	
Importanza visuale d'insieme	<input type="checkbox"/>	
Leggibilità dell'insieme	<input type="checkbox"/>	

Fragilità strutturale d'insieme	<input checked="" type="checkbox"/>	Vulnerabilità endogena
Fragilità funzionale d'insieme	<input type="checkbox"/>	
Degrado in atto	<input checked="" type="checkbox"/>	
Propensione spontanea al degrado	<input type="checkbox"/>	

Precarietà ambientale generale	<input type="checkbox"/>	Vulnerabilità esogena
Precarietà ambientale specifica	<input type="checkbox"/>	
Degrado potenz. da attività umane probabili	<input type="checkbox"/>	

Fotografia



Foto allegate cartella BI_0472_09

Strutture accessorie autonome

Individuazione cartografica

Vincoli "paesaggistici"

Vincoli "monumentali"

Rif. altre schede

Ulteriori riferimenti

Osservazioni

Rilevanza

media

Valore paesaggistico

caratterizzante

Data

12/05/2006

Nome del compilatore



N. scheda

Ente schedatore

Tipo scheda

Rif. L. G. Cod. SITP

Oggetto

Definizione

Qualificazione Cl.

Denominazione

Altra denominazione

Cronologia

Secolo

Pianta

Schema

Forma

Elementi significativi e/o decorativi

Uso / Conservazione

Stato di conservazione

Uso attuale

Uso storico

Localizzazione e Riferimenti geo-topografici

Provincia Ambito

Comune

Località

Coord. piana est Paesaggio locale

Coord. piana nord

Rapporti col contesto ambientale e paesistico

Contesto

Ruolo del bene nel paesaggi

Tipo di paesaggi

Parametri di valutazione

- | | | |
|--------------------------------|-------------------------------------|--------|
| Integrità | <input checked="" type="checkbox"/> | Valore |
| Rarità, unicità | <input type="checkbox"/> | |
| Peculiarità | <input type="checkbox"/> | |
| Rappresentatività | <input type="checkbox"/> | |
| Importanza culturale generale | <input type="checkbox"/> | |
| Importanza storica | <input type="checkbox"/> | |
| Importanza formale, estetica | <input type="checkbox"/> | |
| Importanza sociale, di costume | <input checked="" type="checkbox"/> | |
| Importanza testimoniale | <input type="checkbox"/> | |
| Importanza visuale d'insieme | <input type="checkbox"/> | |
| Leggibilità dell'insieme | <input type="checkbox"/> | |

- | | | |
|----------------------------------|-------------------------------------|---------------------------|
| Fragilità strutturale d'insieme | <input checked="" type="checkbox"/> | Vulnerabilità
endogena |
| Fragilità funzionale d'insieme | <input type="checkbox"/> | |
| Degrado in atto | <input type="checkbox"/> | |
| Propensione spontanea al degrado | <input checked="" type="checkbox"/> | |

- | | | |
|---|--------------------------|--------------------------|
| Precarietà ambientale generale | <input type="checkbox"/> | Vulnerabilità
esogena |
| Precarietà ambientale specifica | <input type="checkbox"/> | |
| Degrado potenz. da attività umane probabili | <input type="checkbox"/> | |

Fotografia



Foto allegate cartella BI_0477_09

Strutture accessorie autonome

Individuazione cartografica

Vincoli "paesaggistici"

Vincoli "monumentali"

Rif. altre schede

Ulteriori riferimenti

Osservazioni

Rilevanza

media

Valore paesaggistico

qualificante

Data

12/05/2006

Nome del compilatore



N. scheda

Ente schedatore

Tipo scheda

Rif. L. G. Cod. SITP

Oggetto

Definizione

Qualificazione Cl.

Denominazione

Altra denominazione

Cronologia

Secolo

Pianta

Schema

Forma

Elementi significativi e/o decorativi

Uso / Conservazione

Stato di conservazione

Uso attuale

Uso storico

Localizzazione e Riferimenti geo-topografici

Provincia Ambito

Comune

Località

Coord. piana est Paesaggio locale

Coord. piana nord

Rapporti col contesto ambientale e paesistico

Contesto

Ruolo del bene nel paesaggi

Tipo di paesaggi

Parametri di valutazione

- | | | |
|--------------------------------|-------------------------------------|--------|
| Integrità | <input checked="" type="checkbox"/> | Valore |
| Rarità, unicità | <input type="checkbox"/> | |
| Peculiarità | <input type="checkbox"/> | |
| Rappresentatività | <input type="checkbox"/> | |
| Importanza culturale generale | <input type="checkbox"/> | |
| Importanza storica | <input type="checkbox"/> | |
| Importanza formale, estetica | <input checked="" type="checkbox"/> | |
| Importanza sociale, di costume | <input type="checkbox"/> | |
| Importanza testimoniale | <input type="checkbox"/> | |
| Importanza visuale d'insieme | <input type="checkbox"/> | |
| Leggibilità dell'insieme | <input type="checkbox"/> | |

- | | | |
|----------------------------------|-------------------------------------|---------------------------|
| Fragilità strutturale d'insieme | <input checked="" type="checkbox"/> | Vulnerabilità
endogena |
| Fragilità funzionale d'insieme | <input type="checkbox"/> | |
| Degrado in atto | <input type="checkbox"/> | |
| Propensione spontanea al degrado | <input checked="" type="checkbox"/> | |

- | | | |
|---|--------------------------|--------------------------|
| Precarietà ambientale generale | <input type="checkbox"/> | Vulnerabilità
esogena |
| Precarietà ambientale specifica | <input type="checkbox"/> | |
| Degrado potenz. da attività umane probabili | <input type="checkbox"/> | |

Fotografia



Foto allegate cartella BI_0474_09

Strutture accessorie autonome

Individuazione cartografica

Vincoli "paesaggistici"

Vincoli "monumentali"

Rif. altre schede

Ulteriori riferimenti

Osservazioni

Rilevanza

media

Valore paesaggistico

qualificante

Data

12/05/2006

Nome del compilatore



N. scheda

Ente schedatore

Tipo scheda

Rif. L. G. Cod. SITP

Oggetto

Definizione

Qualificazione Cl.

Denominazione

Altra denominazione

Cronologia

Secolo

Pianta

Schema

Forma

Elementi significativi e/o decorativi

Uso / Conservazione

Stato di conservazione

Uso attuale

Uso storico

Localizzazione e Riferimenti geo-topografici

Provincia Ambito

Comune

Località

Coord. piana est Paesaggio locale

Coord. piana nord

Rapporti col contesto ambientale e paesistico

Contesto

Ruolo del bene nel paesaggi

Tipo di paesaggi

Parametri di valutazione

- Integrità
- Rarità, unicità
- Peculiarità
- Rappresentatività
- Importanza culturale generale
- Importanza storica
- Importanza formale, estetica
- Importanza sociale, di costume
- Importanza testimoniale
- Importanza visuale d'insieme
- Leggibilità dell'insieme

Valore

- Fragilità strutturale d'insieme
- Fragilità funzionale d'insieme
- Degrado in atto
- Propensione spontanea al degrado

Vulnerabilità
endogena

- Precarietà ambientale generale
- Precarietà ambientale specifica
- Degrado potenz. da attività umane probabili

Vulnerabilità
esogena

Fotografia



Foto allegate cartella BI_0478_09

Strutture accessorie autonome

Individuazione cartografica

Vincoli "paesaggistici"

Vincoli "monumentali"

Rif. altre schede

Ulteriori riferimenti

Osservazioni

Rilevanza

media

Valore paesaggistico

qualificante

Data

12/05/2006

Nome del compilatore



N. scheda

Ente schedatore

Tipo scheda

Rif. L. G. Cod. SITP

Oggetto

Definizione

Qualificazione Cl.

Denominazione

Altra denominazione

Cronologia

Secolo

Pianta

Schema

Forma

Elementi significativi e/o decorativi

Uso / Conservazione

Stato di conservazione

Uso attuale

Uso storico

Localizzazione e Riferimenti geo-topografici

Provincia Ambito

Comune

Località

Coord. piana est Paesaggio locale

Coord. piana nord

Rapporti col contesto ambientale e paesistico

Contesto

Ruolo del bene nel paesaggi

Tipo di paesaggi

Parametri di valutazione

Integrità	<input type="checkbox"/>	Valore
Rarità, unicità	<input type="checkbox"/>	
Peculiarità	<input type="checkbox"/>	
Rappresentatività	<input checked="" type="checkbox"/>	
Importanza culturale generale	<input type="checkbox"/>	
Importanza storica	<input type="checkbox"/>	
Importanza formale, estetica	<input type="checkbox"/>	
Importanza sociale, di costume	<input type="checkbox"/>	
Importanza testimoniale	<input checked="" type="checkbox"/>	
Importanza visuale d'insieme	<input type="checkbox"/>	
Leggibilità dell'insieme	<input type="checkbox"/>	

Fragilità strutturale d'insieme	<input checked="" type="checkbox"/>	Vulnerabilità endogena
Fragilità funzionale d'insieme	<input type="checkbox"/>	
Degrado in atto	<input checked="" type="checkbox"/>	
Propensione spontanea al degrado	<input type="checkbox"/>	

Precarietà ambientale generale	<input type="checkbox"/>	Vulnerabilità esogena
Precarietà ambientale specifica	<input type="checkbox"/>	
Degrado potenz. da attività umane probabili	<input type="checkbox"/>	

Fotografia



Foto allegate cartella BI_0473_09

Strutture accessorie autonome

Individuazione cartografica

Vincoli "paesaggistici"

Vincoli "monumentali"

Rif. altre schede

Ulteriori riferimenti

Osservazioni

Rilevanza

media

Valore paesaggistico

caratterizzante

Data

12/05/2006

Nome del compilatore



N. scheda

Ente schedatore

Tipo scheda

Rif. L. G. Cod. SITP

Oggetto

Definizione

Qualificazione Cl.

Denominazione

Altra denominazione

Cronologia

Secolo

Pianta

Schema

Forma

Elementi significativi e/o decorativi

Uso / Conservazione

Stato di conservazione

Uso attuale

Uso storico

Localizzazione e Riferimenti geo-topografici

Provincia Ambito

Comune

Località

Coord. piana est Paesaggio locale

Coord. piana nord

Rapporti col contesto ambientale e paesistico

Contesto

Ruolo del bene nel paesaggi

Tipo di paesaggi

Parametri di valutazione

Integrità	<input type="checkbox"/>	Valore
Rarità, unicità	<input type="checkbox"/>	
Peculiarità	<input type="checkbox"/>	
Rappresentatività	<input checked="" type="checkbox"/>	
Importanza culturale generale	<input type="checkbox"/>	
Importanza storica	<input type="checkbox"/>	
Importanza formale, estetica	<input type="checkbox"/>	
Importanza sociale, di costume	<input type="checkbox"/>	
Importanza testimoniale	<input checked="" type="checkbox"/>	
Importanza visuale d'insieme	<input type="checkbox"/>	
Leggibilità dell'insieme	<input type="checkbox"/>	

Fragilità strutturale d'insieme	<input checked="" type="checkbox"/>	Vulnerabilità endogena
Fragilità funzionale d'insieme	<input type="checkbox"/>	
Degrado in atto	<input checked="" type="checkbox"/>	
Propensione spontanea al degrado	<input type="checkbox"/>	

Precarietà ambientale generale	<input type="checkbox"/>	Vulnerabilità esogena
Precarietà ambientale specifica	<input type="checkbox"/>	
Degrado potenz. da attività umane probabili	<input type="checkbox"/>	

Fotografia



Foto allegate cartella BI_0479_09

Strutture accessorie autonome

Individuazione cartografica

Vincoli "paesaggistici"

Vincoli "monumentali"

Rif. altre schede

Ulteriori riferimenti

Osservazioni

Rilevanza

media

Valore paesaggistico

caratterizzante

Data

12/05/2006

Nome del compilatore



N. scheda

Ente schedatore

Tipo scheda

Rif. L. G. Cod. SITP

Oggetto

Definizione

Qualificazione Cl.

Denominazione

Altra denominazione

Cronologia

Secolo

Pianta

Schema

Forma

Elementi significativi e/o decorativi

Uso / Conservazione

Stato di conservazione

Uso attuale

Uso storico

Localizzazione e Riferimenti geo-topografici

Provincia Ambito

Comune

Località

Coord. piana est Paesaggio locale

Coord. piana nord

Rapporti col contesto ambientale e paesistico

Contesto

Ruolo del bene nel paesaggi

Tipo di paesaggi

Parametri di valutazione

Integrità	<input type="checkbox"/>	Valore
Rarità, unicità	<input type="checkbox"/>	
Peculiarità	<input checked="" type="checkbox"/>	
Rappresentatività	<input type="checkbox"/>	
Importanza culturale generale	<input type="checkbox"/>	
Importanza storica	<input type="checkbox"/>	
Importanza formale, estetica	<input type="checkbox"/>	
Importanza sociale, di costume	<input type="checkbox"/>	
Importanza testimoniale	<input checked="" type="checkbox"/>	
Importanza visuale d'insieme	<input type="checkbox"/>	
Leggibilità dell'insieme	<input type="checkbox"/>	

Fragilità strutturale d'insieme	<input checked="" type="checkbox"/>	Vulnerabilità endogena
Fragilità funzionale d'insieme	<input checked="" type="checkbox"/>	
Degrado in atto	<input checked="" type="checkbox"/>	
Propensione spontanea al degrado	<input type="checkbox"/>	

Precarietà ambientale generale	<input type="checkbox"/>	Vulnerabilità esogena
Precarietà ambientale specifica	<input type="checkbox"/>	
Degrado potenz. da attività umane probabili	<input type="checkbox"/>	

Fotografia



Foto allegate cartella BI_0481_09

Strutture accessorie autonome

Individuazione cartografica

Vincoli "paesaggistici"

Vincoli "monumentali"

Rif. altre schede

Ulteriori riferimenti

Osservazioni

Rilevanza

media

Valore paesaggistico

caratterizzante

Data

12/05/2006

Nome del compilatore



N. scheda

Ente schedatore

Tipo scheda

Rif. L. G. Cod. SITP

Oggetto

Definizione

Qualificazione Cl.

Denominazione

Altra denominazione

Cronologia

Secolo

Pianta

Schema

Forma

Elementi significativi e/o decorativi

Uso / Conservazione

Stato di conservazione

Uso attuale

Uso storico

Localizzazione e Riferimenti geo-topografici

Provincia Ambito

Comune

Località

Coord. piana est Paesaggio locale

Coord. piana nord

Rapporti col contesto ambientale e paesistico

Contesto

Ruolo del bene nel paesaggi

Tipo di paesaggi

Parametri di valutazione

Integrità	<input type="checkbox"/>	Valore
Rarità, unicità	<input type="checkbox"/>	
Peculiarità	<input type="checkbox"/>	
Rappresentatività	<input checked="" type="checkbox"/>	
Importanza culturale generale	<input type="checkbox"/>	
Importanza storica	<input type="checkbox"/>	
Importanza formale, estetica	<input type="checkbox"/>	
Importanza sociale, di costume	<input type="checkbox"/>	
Importanza testimoniale	<input checked="" type="checkbox"/>	
Importanza visuale d'insieme	<input type="checkbox"/>	
Leggibilità dell'insieme	<input type="checkbox"/>	

Fragilità strutturale d'insieme	<input checked="" type="checkbox"/>	Vulnerabilità endogena
Fragilità funzionale d'insieme	<input type="checkbox"/>	
Degrado in atto	<input checked="" type="checkbox"/>	
Propensione spontanea al degrado	<input type="checkbox"/>	

Precarietà ambientale generale	<input type="checkbox"/>	Vulnerabilità esogena
Precarietà ambientale specifica	<input type="checkbox"/>	
Degrado potenz. da attività umane probabili	<input type="checkbox"/>	

Fotografia



Foto allegate cartella BI_0482_09

Strutture accessorie autonome

Individuazione cartografica

Vincoli "paesaggistici"

Vincoli "monumentali"

Rif. altre schede

Ulteriori riferimenti

Osservazioni

Rilevanza

media

Valore paesaggistico

qualificante

Data

12/05/2006

Nome del compilatore



N. scheda

Ente schedatore

Tipo scheda

Rif. L. G. Cod. SITP

Oggetto

Definizione

Qualificazione Cl.

Denominazione

Altra denominazione

Cronologia

Secolo

Pianta

Schema

Forma

Elementi significativi e/o decorativi

Uso / Conservazione

Stato di conservazione

Uso attuale

Uso storico

Localizzazione e Riferimenti geo-topografici

Provincia Ambito

Comune

Località

Coord. piana est Paesaggio locale

Coord. piana nord

Rapporti col contesto ambientale e paesistico

Contesto

Ruolo del bene nel paesaggi

Tipo di paesaggi

Parametri di valutazione

- | | | |
|--------------------------------|-------------------------------------|--------|
| Integrità | <input type="checkbox"/> | Valore |
| Rarità, unicità | <input type="checkbox"/> | |
| Peculiarità | <input type="checkbox"/> | |
| Rappresentatività | <input checked="" type="checkbox"/> | |
| Importanza culturale generale | <input type="checkbox"/> | |
| Importanza storica | <input type="checkbox"/> | |
| Importanza formale, estetica | <input type="checkbox"/> | |
| Importanza sociale, di costume | <input type="checkbox"/> | |
| Importanza testimoniale | <input checked="" type="checkbox"/> | |
| Importanza visuale d'insieme | <input type="checkbox"/> | |
| Leggibilità dell'insieme | <input type="checkbox"/> | |

- | | | |
|----------------------------------|-------------------------------------|---------------------------|
| Fragilità strutturale d'insieme | <input checked="" type="checkbox"/> | Vulnerabilità
endogena |
| Fragilità funzionale d'insieme | <input checked="" type="checkbox"/> | |
| Degrado in atto | <input checked="" type="checkbox"/> | |
| Propensione spontanea al degrado | <input type="checkbox"/> | |

- | | | |
|---|--------------------------|--------------------------|
| Precarietà ambientale generale | <input type="checkbox"/> | Vulnerabilità
esogena |
| Precarietà ambientale specifica | <input type="checkbox"/> | |
| Degrado potenz. da attività umane probabili | <input type="checkbox"/> | |

Fotografia



Foto allegate cartella BI_0476_09

Strutture accessorie autonome

Individuazione cartografica

Vincoli "paesaggistici"

Vincoli "monumentali"

Rif. altre schede

Ulteriori riferimenti

Osservazioni

Rilevanza

media

Valore paesaggistico

caratterizzante

Data

12/05/2006

Nome del compilatore



N. scheda

Ente schedatore

Tipo scheda

Rif. L. G. Cod. SITP

Oggetto

Definizione

Qualificazione Cl.

Denominazione

Altra denominazione

Cronologia

Secolo

Pianta

Schema

Forma

Elementi significativi e/o decorativi

Uso / Conservazione

Stato di conservazione

Uso attuale

Uso storico

Localizzazione e Riferimenti geo-topografici

Provincia Ambito

Comune

Località

Coord. piana est Paesaggio locale

Coord. piana nord

Rapporti col contesto ambientale e paesistico

Contesto

Ruolo del bene nel paesaggi

Tipo di paesaggi

Parametri di valutazione

- Integrità
- Rarità, unicità
- Peculiarità
- Rappresentatività
- Importanza culturale generale
- Importanza storica
- Importanza formale, estetica
- Importanza sociale, di costume
- Importanza testimoniale
- Importanza visuale d'insieme
- Leggibilità dell'insieme

Valore

- Fragilità strutturale d'insieme
- Fragilità funzionale d'insieme
- Degrado in atto
- Propensione spontanea al degrado

Vulnerabilità
endogena

- Precarietà ambientale generale
- Precarietà ambientale specifica
- Degrado potenz. da attività umane probabili

Vulnerabilità
esogena

Fotografia



Foto allegate cartella BI_0480_09

Strutture accessorie autonome

Individuazione cartografica

Vincoli "paesaggistici"

Vincoli "monumentali"

Rif. altre schede

Ulteriori riferimenti

Osservazioni

Rilevanza

media

Valore paesaggistico

caratterizzante

Data

12/05/2006

Nome del compilatore



N. scheda

Ente schedatore

Tipo scheda

Rif. L. G. Cod. SITP

Oggetto

Definizione

Qualificazione Cl.

Denominazione

Altra denominazione

Cronologia

Secolo

Pianta

Schema

Forma

Elementi significativi e/o decorativi

Uso / Conservazione

Stato di conservazione

Uso attuale

Uso storico

Localizzazione e Riferimenti geo-topografici

Provincia Ambito

Comune

Località

Coord. piana est Paesaggio locale

Coord. piana nord

Rapporti col contesto ambientale e paesistico

Contesto

Ruolo del bene nel paesaggi

Tipo di paesaggi

Parametri di valutazione

- | | | |
|--------------------------------|-------------------------------------|--------|
| Integrità | <input type="checkbox"/> | Valore |
| Rarità, unicità | <input type="checkbox"/> | |
| Peculiarità | <input type="checkbox"/> | |
| Rappresentatività | <input checked="" type="checkbox"/> | |
| Importanza culturale generale | <input type="checkbox"/> | |
| Importanza storica | <input type="checkbox"/> | |
| Importanza formale, estetica | <input type="checkbox"/> | |
| Importanza sociale, di costume | <input type="checkbox"/> | |
| Importanza testimoniale | <input checked="" type="checkbox"/> | |
| Importanza visuale d'insieme | <input type="checkbox"/> | |
| Leggibilità dell'insieme | <input type="checkbox"/> | |

- | | | |
|----------------------------------|-------------------------------------|---------------------------|
| Fragilità strutturale d'insieme | <input checked="" type="checkbox"/> | Vulnerabilità
endogena |
| Fragilità funzionale d'insieme | <input checked="" type="checkbox"/> | |
| Degrado in atto | <input checked="" type="checkbox"/> | |
| Propensione spontanea al degrado | <input type="checkbox"/> | |

- | | | |
|---|--------------------------|--------------------------|
| Precarietà ambientale generale | <input type="checkbox"/> | Vulnerabilità
esogena |
| Precarietà ambientale specifica | <input type="checkbox"/> | |
| Degrado potenz. da attività umane probabili | <input type="checkbox"/> | |

Fotografia



Foto allegate cartella BI_0483_09

Strutture accessorie autonome

Individuazione cartografica

Vincoli "paesaggistici"

Vincoli "monumentali"

Rif. altre schede

Ulteriori riferimenti

Osservazioni

Rilevanza

media

Valore paesaggistico

caratterizzante

Data

12/05/2006

Nome del compilatore



N. scheda

Ente schedatore

Tipo scheda

Rif. L. G. Cod. SITP

Oggetto

Definizione

Qualificazione Cl.

Denominazione

Altra denominazione

Cronologia

Secolo

Pianta

Schema

Forma

Elementi significativi e/o decorativi

Uso / Conservazione

Stato di conservazione

Uso attuale

Uso storico

Localizzazione e Riferimenti geo-topografici

Provincia Ambito

Comune

Località

Coord. piana est Paesaggio locale

Coord. piana nord

Rapporti col contesto ambientale e paesistico

Contesto

Ruolo del bene nel paesaggi

Tipo di paesaggi

Parametri di valutazione

Integrità	<input checked="" type="checkbox"/>	Valore
Rarità, unicità	<input type="checkbox"/>	
Peculiarità	<input type="checkbox"/>	
Rappresentatività	<input type="checkbox"/>	
Importanza culturale generale	<input type="checkbox"/>	
Importanza storica	<input type="checkbox"/>	
Importanza formale, estetica	<input type="checkbox"/>	
Importanza sociale, di costume	<input checked="" type="checkbox"/>	
Importanza testimoniale	<input type="checkbox"/>	
Importanza visuale d'insieme	<input type="checkbox"/>	
Leggibilità dell'insieme	<input type="checkbox"/>	

Fragilità strutturale d'insieme	<input checked="" type="checkbox"/>	Vulnerabilità endogena
Fragilità funzionale d'insieme	<input type="checkbox"/>	
Degrado in atto	<input checked="" type="checkbox"/>	
Propensione spontanea al degrado	<input checked="" type="checkbox"/>	

Precarietà ambientale generale	<input type="checkbox"/>	Vulnerabilità esogena
Precarietà ambientale specifica	<input type="checkbox"/>	
Degrado potenz. da attività umane probabili	<input type="checkbox"/>	

Fotografia



Foto allegate cartella BI_0026_09

Strutture accessorie autonome

Individuazione cartografica

Vincoli "paesaggistici"

Vincoli "monumentali"

Rif. altre schede

Ulteriori riferimenti

Osservazioni

Rilevanza

media

Valore paesaggistico

qualificante

Data

12/05/2006

Nome del compilatore



N. scheda

Ente schedatore

Tipo scheda

Rif. L. G. Cod. SITP

Oggetto

Definizione

Qualificazione Cl.

Denominazione

Altra denominazione

Cronologia

Secolo

Pianta

Schema

Forma

Elementi significativi e/o decorativi

Uso / Conservazione

Stato di conservazione

Uso attuale

Uso storico

Localizzazione e Riferimenti geo-topografici

Provincia Ambito

Comune

Località

Coord. piana est Paesaggio locale

Coord. piana nord

Rapporti col contesto ambientale e paesistico

Contesto

Ruolo del bene nel paesaggi

Tipo di paesaggi

Parametri di valutazione

Integrità	<input type="checkbox"/>	Valore
Rarità, unicità	<input type="checkbox"/>	
Peculiarità	<input type="checkbox"/>	
Rappresentatività	<input type="checkbox"/>	
Importanza culturale generale	<input type="checkbox"/>	
Importanza storica	<input type="checkbox"/>	
Importanza formale, estetica	<input checked="" type="checkbox"/>	
Importanza sociale, di costume	<input type="checkbox"/>	
Importanza testimoniale	<input type="checkbox"/>	
Importanza visuale d'insieme	<input checked="" type="checkbox"/>	
Leggibilità dell'insieme	<input type="checkbox"/>	

Fragilità strutturale d'insieme	<input checked="" type="checkbox"/>	Vulnerabilità endogena
Fragilità funzionale d'insieme	<input checked="" type="checkbox"/>	
Degrado in atto	<input checked="" type="checkbox"/>	
Propensione spontanea al degrado	<input type="checkbox"/>	

Precarietà ambientale generale	<input type="checkbox"/>	Vulnerabilità esogena
Precarietà ambientale specifica	<input type="checkbox"/>	
Degrado potenz. da attività umane probabili	<input type="checkbox"/>	

Fotografia



Foto allegate cartella BI_0018_09

Strutture accessorie autonome

Individuazione cartografica

Vincoli "paesaggistici"

Vincoli "monumentali"

Rif. altre schede

Ulteriori riferimenti

Osservazioni

Rilevanza

media

Valore paesaggistico

qualificante

Data

12/05/2006

Nome del compilatore



N. scheda

Ente schedatore

Tipo scheda

Rif. L. G. Cod. SITP

Oggetto

Definizione

Qualificazione Cl.

Denominazione

Altra denominazione

Cronologia

Secolo

Pianta

Schema

Forma

Elementi significativi e/o decorativi

Uso / Conservazione

Stato di conservazione

Uso attuale

Uso storico

Localizzazione e Riferimenti geo-topografici

Provincia Ambito

Comune

Località

Coord. piana est Paesaggio locale

Coord. piana nord

Rapporti col contesto ambientale e paesistico

Contesto

Ruolo del bene nel paesaggi

Tipo di paesaggi

Parametri di valutazione

- | | | |
|--------------------------------|-------------------------------------|--------|
| Integrità | <input type="checkbox"/> | Valore |
| Rarità, unicità | <input type="checkbox"/> | |
| Peculiarità | <input type="checkbox"/> | |
| Rappresentatività | <input checked="" type="checkbox"/> | |
| Importanza culturale generale | <input type="checkbox"/> | |
| Importanza storica | <input type="checkbox"/> | |
| Importanza formale, estetica | <input type="checkbox"/> | |
| Importanza sociale, di costume | <input type="checkbox"/> | |
| Importanza testimoniale | <input checked="" type="checkbox"/> | |
| Importanza visuale d'insieme | <input type="checkbox"/> | |
| Leggibilità dell'insieme | <input type="checkbox"/> | |

- | | | |
|----------------------------------|-------------------------------------|---------------------------|
| Fragilità strutturale d'insieme | <input checked="" type="checkbox"/> | Vulnerabilità
endogena |
| Fragilità funzionale d'insieme | <input checked="" type="checkbox"/> | |
| Degrado in atto | <input checked="" type="checkbox"/> | |
| Propensione spontanea al degrado | <input checked="" type="checkbox"/> | |

- | | | |
|---|--------------------------|--------------------------|
| Precarietà ambientale generale | <input type="checkbox"/> | Vulnerabilità
esogena |
| Precarietà ambientale specifica | <input type="checkbox"/> | |
| Degrado potenz. da attività umane probabili | <input type="checkbox"/> | |

Fotografia




Foto allegate cartella BI_0023_09

Strutture accessorie autonome

Individuazione cartografica

Vincoli "paesaggistici"

Vincoli "monumentali"

Rif. altre schede

Ulteriori riferimenti

Osservazioni

Rilevanza

media

Valore paesaggistico

caratterizzante

Data

12/05/2006

Nome del compilatore



N. scheda

Ente schedatore

Tipo scheda

Rif. L. G. Cod. SITP

Oggetto

Definizione

Qualificazione Cl.

Denominazione

Altra denominazione

Cronologia

Secolo

Pianta

Schema

Forma

Elementi significativi e/o decorativi

Uso / Conservazione

Stato di conservazione

Uso attuale

Uso storico

Localizzazione e Riferimenti geo-topografici

Provincia Ambito

Comune

Località

Coord. piana est Paesaggio locale

Coord. piana nord

Rapporti col contesto ambientale e paesistico

Contesto

Ruolo del bene nel paesaggi

Tipo di paesaggi

Parametri di valutazione

Integrità	<input type="checkbox"/>	Valore
Rarità, unicità	<input type="checkbox"/>	
Peculiarità	<input type="checkbox"/>	
Rappresentatività	<input checked="" type="checkbox"/>	
Importanza culturale generale	<input type="checkbox"/>	
Importanza storica	<input type="checkbox"/>	
Importanza formale, estetica	<input type="checkbox"/>	
Importanza sociale, di costume	<input type="checkbox"/>	
Importanza testimoniale	<input checked="" type="checkbox"/>	
Importanza visuale d'insieme	<input type="checkbox"/>	
Leggibilità dell'insieme	<input type="checkbox"/>	

Fragilità strutturale d'insieme	<input checked="" type="checkbox"/>	Vulnerabilità endogena
Fragilità funzionale d'insieme	<input checked="" type="checkbox"/>	
Degrado in atto	<input checked="" type="checkbox"/>	
Propensione spontanea al degrado	<input type="checkbox"/>	

Precarietà ambientale generale	<input type="checkbox"/>	Vulnerabilità esogena
Precarietà ambientale specifica	<input type="checkbox"/>	
Degrado potenz. da attività umane probabili	<input type="checkbox"/>	

Fotografia



Foto allegate cartella BI_0019_09

Strutture accessorie autonome

Individuazione cartografica

Vincoli "paesaggistici"

Vincoli "monumentali"

Rif. altre schede

Ulteriori riferimenti

Osservazioni

Rilevanza

media

Valore paesaggistico

caratterizzante

Data

12/05/2006

Nome del compilatore



N. scheda

Ente schedatore

Tipo scheda

Rif. L. G. Cod. SITP

Oggetto

Definizione

Qualificazione Cl.

Denominazione

Altra denominazione

Cronologia

Secolo

Pianta

Schema

Forma

Elementi significativi e/o decorativi

Uso / Conservazione

Stato di conservazione

Uso attuale

Uso storico

Localizzazione e Riferimenti geo-topografici

Provincia Ambito

Comune

Località

Coord. piana est Paesaggio locale

Coord. piana nord

Rapporti col contesto ambientale e paesistico

Contesto

Ruolo del bene nel paesaggi

Tipo di paesaggi

Parametri di valutazione

- | | | |
|--------------------------------|-------------------------------------|--------|
| Integrità | <input checked="" type="checkbox"/> | Valore |
| Rarità, unicità | <input type="checkbox"/> | |
| Peculiarità | <input type="checkbox"/> | |
| Rappresentatività | <input type="checkbox"/> | |
| Importanza culturale generale | <input type="checkbox"/> | |
| Importanza storica | <input type="checkbox"/> | |
| Importanza formale, estetica | <input type="checkbox"/> | |
| Importanza sociale, di costume | <input type="checkbox"/> | |
| Importanza testimoniale | <input checked="" type="checkbox"/> | |
| Importanza visuale d'insieme | <input type="checkbox"/> | |
| Leggibilità dell'insieme | <input type="checkbox"/> | |

- | | | |
|----------------------------------|-------------------------------------|---------------------------|
| Fragilità strutturale d'insieme | <input checked="" type="checkbox"/> | Vulnerabilità
endogena |
| Fragilità funzionale d'insieme | <input type="checkbox"/> | |
| Degrado in atto | <input type="checkbox"/> | |
| Propensione spontanea al degrado | <input checked="" type="checkbox"/> | |

- | | | |
|---|--------------------------|--------------------------|
| Precarietà ambientale generale | <input type="checkbox"/> | Vulnerabilità
esogena |
| Precarietà ambientale specifica | <input type="checkbox"/> | |
| Degrado potenz. da attività umane probabili | <input type="checkbox"/> | |

Fotografia



Foto allegate cartella BI_0037_09

Strutture accessorie autonome

abbeveratoio

Vincoli "paesaggistici"

Vincoli "monumentali"

Rif. altre schede

Ulteriori riferimenti

Individuazione cartografica

Osservazioni

Rilevanza

media

Valore paesaggistico

caratterizzante

Data

12/05/2006

Nome del compilatore



N. scheda

Ente schedatore

Tipo scheda

Rif. L. G. Cod. SITP

Oggetto

Definizione

Qualificazione Cl.

Denominazione

Altra denominazione

Cronologia

Secolo

Pianta

Schema

Forma

Elementi significativi e/o decorativi

Uso / Conservazione

Stato di conservazione

Uso attuale

Uso storico

Localizzazione e Riferimenti geo-topografici

Provincia Ambito

Comune

Località

Coord. piana est Paesaggio locale

Coord. piana nord

Rapporti col contesto ambientale e paesistico

Contesto

Ruolo del bene nel paesaggi

Tipo di paesaggi

Parametri di valutazione

- | | | |
|--------------------------------|-------------------------------------|--------|
| Integrità | <input checked="" type="checkbox"/> | Valore |
| Rarità, unicità | <input type="checkbox"/> | |
| Peculiarità | <input type="checkbox"/> | |
| Rappresentatività | <input checked="" type="checkbox"/> | |
| Importanza culturale generale | <input type="checkbox"/> | |
| Importanza storica | <input type="checkbox"/> | |
| Importanza formale, estetica | <input type="checkbox"/> | |
| Importanza sociale, di costume | <input type="checkbox"/> | |
| Importanza testimoniale | <input checked="" type="checkbox"/> | |
| Importanza visuale d'insieme | <input type="checkbox"/> | |
| Leggibilità dell'insieme | <input type="checkbox"/> | |

- | | | |
|----------------------------------|--------------------------|---------------------------|
| Fragilità strutturale d'insieme | <input type="checkbox"/> | Vulnerabilità
endogena |
| Fragilità funzionale d'insieme | <input type="checkbox"/> | |
| Degrado in atto | <input type="checkbox"/> | |
| Propensione spontanea al degrado | <input type="checkbox"/> | |

- | | | |
|---|--------------------------|--------------------------|
| Precarietà ambientale generale | <input type="checkbox"/> | Vulnerabilità
esogena |
| Precarietà ambientale specifica | <input type="checkbox"/> | |
| Degrado potenz. da attività umane probabili | <input type="checkbox"/> | |

Fotografia



Foto allegate cartella BI_0439_09

Strutture accessorie autonome

Individuazione cartografica

Vincoli "paesaggistici"

Vincoli "monumentali"

Rif. altre schede

Ulteriori riferimenti

Osservazioni

Rilevanza

media

Valore paesaggistico

caratterizzante

Data

12/05/2006

Nome del compilatore



N. scheda

Ente schedatore

Tipo scheda

Rif. L. G. Cod. SITP

Oggetto

Definizione

Qualificazione Cl.

Denominazione

Altra denominazione

Cronologia

Secolo

Pianta

Schema

Forma

Elementi significativi e/o decorativi

Uso / Conservazione

Stato di conservazione

Uso attuale

Uso storico

Localizzazione e Riferimenti geo-topografici

Provincia Ambito

Comune

Località

Coord. piana est Paesaggio locale

Coord. piana nord

Rapporti col contesto ambientale e paesistico

Contesto

Ruolo del bene nel paesaggi

Tipo di paesaggi

Parametri di valutazione

Integrità	<input checked="" type="checkbox"/>	Valore
Rarità, unicità	<input type="checkbox"/>	
Peculiarità	<input type="checkbox"/>	
Rappresentatività	<input type="checkbox"/>	
Importanza culturale generale	<input type="checkbox"/>	
Importanza storica	<input type="checkbox"/>	
Importanza formale, estetica	<input checked="" type="checkbox"/>	
Importanza sociale, di costume	<input type="checkbox"/>	
Importanza testimoniale	<input type="checkbox"/>	
Importanza visuale d'insieme	<input type="checkbox"/>	
Leggibilità dell'insieme	<input type="checkbox"/>	

Fragilità strutturale d'insieme	<input type="checkbox"/>	Vulnerabilità endogena
Fragilità funzionale d'insieme	<input type="checkbox"/>	
Degrado in atto	<input type="checkbox"/>	
Propensione spontanea al degrado	<input type="checkbox"/>	

Precarietà ambientale generale	<input type="checkbox"/>	Vulnerabilità esogena
Precarietà ambientale specifica	<input type="checkbox"/>	
Degrado potenz. da attività umane probabili	<input type="checkbox"/>	

Fotografia



Foto allegate cartella BI_0006_09

Strutture accessorie autonome

Individuazione cartografica

Vincoli "paesaggistici"

Vincoli "monumentali"

Rif. altre schede

Ulteriori riferimenti

Osservazioni

Rilevanza

media

Valore paesaggistico

qualificante

Data

12/05/2006

Nome del compilatore



N. scheda

Ente schedatore

Tipo scheda

Rif. L. G. Cod. SITP

Oggetto

Definizione

Qualificazione Cl.

Denominazione

Altra denominazione

Cronologia

Secolo

Pianta

Schema

Forma

Elementi significativi e/o decorativi

Uso / Conservazione

Stato di conservazione

Uso attuale

Uso storico

Localizzazione e Riferimenti geo-topografici

Provincia Ambito

Comune

Località

Coord. piana est Paesaggio locale

Coord. piana nord

Rapporti col contesto ambientale e paesistico

Contesto

Ruolo del bene nel paesaggi

Tipo di paesaggi

Parametri di valutazione

Integrità	<input type="checkbox"/>	Valore
Rarità, unicità	<input type="checkbox"/>	
Peculiarità	<input type="checkbox"/>	
Rappresentatività	<input checked="" type="checkbox"/>	
Importanza culturale generale	<input type="checkbox"/>	
Importanza storica	<input type="checkbox"/>	
Importanza formale, estetica	<input type="checkbox"/>	
Importanza sociale, di costume	<input type="checkbox"/>	
Importanza testimoniale	<input checked="" type="checkbox"/>	
Importanza visuale d'insieme	<input type="checkbox"/>	
Leggibilità dell'insieme	<input type="checkbox"/>	

Fragilità strutturale d'insieme	<input checked="" type="checkbox"/>	Vulnerabilità endogena
Fragilità funzionale d'insieme	<input type="checkbox"/>	
Degrado in atto	<input checked="" type="checkbox"/>	
Propensione spontanea al degrado	<input checked="" type="checkbox"/>	

Precarietà ambientale generale	<input type="checkbox"/>	Vulnerabilità esogena
Precarietà ambientale specifica	<input type="checkbox"/>	
Degrado potenz. da attività umane probabili	<input type="checkbox"/>	

Fotografia



Foto allegate cartella BI_0007_09

Strutture accessorie autonome

Individuazione cartografica

Vincoli "paesaggistici"

Vincoli "monumentali"

Rif. altre schede

Ulteriori riferimenti

Osservazioni

Rilevanza

media

Valore paesaggistico

caratterizzante

Data

12/05/2006

Nome del compilatore



N. scheda

Ente schedatore

Tipo scheda

Rif. L. G. Cod. SITP

Oggetto

Definizione

Qualificazione Cl.

Denominazione

Altra denominazione

Cronologia

Secolo

Pianta

Schema

Forma

Elementi significativi e/o decorativi

Uso / Conservazione

Stato di conservazione

Uso attuale

Uso storico

Localizzazione e Riferimenti geo-topografici

Provincia Ambito

Comune

Località

Coord. piana est Paesaggio locale

Coord. piana nord

Rapporti col contesto ambientale e paesistico

Contesto

Ruolo del bene nel paesaggi

Tipo di paesaggi

Parametri di valutazione

Integrità	<input type="checkbox"/>	Valore
Rarità, unicità	<input checked="" type="checkbox"/>	
Peculiarità	<input type="checkbox"/>	
Rappresentatività	<input type="checkbox"/>	
Importanza culturale generale	<input type="checkbox"/>	
Importanza storica	<input checked="" type="checkbox"/>	
Importanza formale, estetica	<input type="checkbox"/>	
Importanza sociale, di costume	<input type="checkbox"/>	
Importanza testimoniale	<input type="checkbox"/>	
Importanza visuale d'insieme	<input checked="" type="checkbox"/>	
Leggibilità dell'insieme	<input type="checkbox"/>	

Fragilità strutturale d'insieme	<input checked="" type="checkbox"/>	Vulnerabilità endogena
Fragilità funzionale d'insieme	<input checked="" type="checkbox"/>	
Degrado in atto	<input checked="" type="checkbox"/>	
Propensione spontanea al degrado	<input type="checkbox"/>	

Precarietà ambientale generale	<input type="checkbox"/>	Vulnerabilità esogena
Precarietà ambientale specifica	<input type="checkbox"/>	
Degrado potenz. da attività umane probabili	<input type="checkbox"/>	

Fotografia



Foto allegate cartella BI_0458_09

Strutture accessorie autonome

Individuazione cartografica

Vincoli "paesaggistici"

Vincoli "monumentali"

Rif. altre schede

Ulteriori riferimenti

Osservazioni

Rilevanza

molto alta

Valore paesaggistico

caratterizzante

Data

12/05/2006

Nome del compilatore



N. scheda

Ente schedatore

Tipo scheda

Rif. L. G. Cod. SITP

Oggetto

Definizione

Qualificazione Cl.

Denominazione

Altra denominazione

Cronologia

Secolo

Pianta

Schema

Forma

Elementi significativi e/o decorativi

Uso / Conservazione

Stato di conservazione

Uso attuale

Uso storico

Localizzazione e Riferimenti geo-topografici

Provincia Ambito

Comune

Località

Coord. piana est Paesaggio locale

Coord. piana nord

Rapporti col contesto ambientale e paesistico

Contesto

Ruolo del bene nel paesaggi

Tipo di paesaggi

Parametri di valutazione

Integrità	<input type="checkbox"/>	Valore
Rarità, unicità	<input type="checkbox"/>	
Peculiarità	<input type="checkbox"/>	
Rappresentatività	<input type="checkbox"/>	
Importanza culturale generale	<input type="checkbox"/>	
Importanza storica	<input type="checkbox"/>	
Importanza formale, estetica	<input type="checkbox"/>	
Importanza sociale, di costume	<input checked="" type="checkbox"/>	
Importanza testimoniale	<input type="checkbox"/>	
Importanza visuale d'insieme	<input type="checkbox"/>	
Leggibilità dell'insieme	<input type="checkbox"/>	

Fragilità strutturale d'insieme	<input checked="" type="checkbox"/>	Vulnerabilità endogena
Fragilità funzionale d'insieme	<input checked="" type="checkbox"/>	
Degrado in atto	<input checked="" type="checkbox"/>	
Propensione spontanea al degrado	<input type="checkbox"/>	

Precarietà ambientale generale	<input type="checkbox"/>	Vulnerabilità esogena
Precarietà ambientale specifica	<input type="checkbox"/>	
Degrado potenz. da attività umane probabili	<input type="checkbox"/>	

Fotografia



Foto allegate cartella BI_0463_09

Strutture accessorie autonome

Individuazione cartografica

Vincoli "paesaggistici"

Vincoli "monumentali"

Rif. altre schede

Ulteriori riferimenti

Osservazioni

Rilevanza

media

Valore paesaggistico

qualificante

Data

12/05/2006

Nome del compilatore



N. scheda

Ente schedatore

Tipo scheda

Rif. L. G. Cod. SITP

Oggetto

Definizione

Qualificazione Cl.

Denominazione

Altra denominazione

Cronologia

Secolo

Pianta

Schema

Forma

Elementi significativi e/o decorativi

Uso / Conservazione

Stato di conservazione

Uso attuale

Uso storico

Localizzazione e Riferimenti geo-topografici

Provincia Ambito

Comune

Località

Coord. piana est Paesaggio locale

Coord. piana nord

Rapporti col contesto ambientale e paesistico

Contesto

Ruolo del bene nel paesaggi

Tipo di paesaggi

Parametri di valutazione

- | | | |
|--------------------------------|-------------------------------------|--------|
| Integrità | <input checked="" type="checkbox"/> | Valore |
| Rarità, unicità | <input type="checkbox"/> | |
| Peculiarità | <input type="checkbox"/> | |
| Rappresentatività | <input type="checkbox"/> | |
| Importanza culturale generale | <input type="checkbox"/> | |
| Importanza storica | <input type="checkbox"/> | |
| Importanza formale, estetica | <input checked="" type="checkbox"/> | |
| Importanza sociale, di costume | <input type="checkbox"/> | |
| Importanza testimoniale | <input type="checkbox"/> | |
| Importanza visuale d'insieme | <input type="checkbox"/> | |
| Leggibilità dell'insieme | <input type="checkbox"/> | |

- | | | |
|----------------------------------|-------------------------------------|---------------------------|
| Fragilità strutturale d'insieme | <input type="checkbox"/> | Vulnerabilità
endogena |
| Fragilità funzionale d'insieme | <input type="checkbox"/> | |
| Degrado in atto | <input type="checkbox"/> | |
| Propensione spontanea al degrado | <input checked="" type="checkbox"/> | |

- | | | |
|---|--------------------------|--------------------------|
| Precarietà ambientale generale | <input type="checkbox"/> | Vulnerabilità
esogena |
| Precarietà ambientale specifica | <input type="checkbox"/> | |
| Degrado potenz. da attività umane probabili | <input type="checkbox"/> | |

Fotografia



Foto allegate cartella BI_0453_09

Strutture accessorie autonome

Individuazione cartografica

Vincoli "paesaggistici"

Vincoli "monumentali"

Rif. altre schede

Ulteriori riferimenti

Osservazioni

Rilevanza

media

Valore paesaggistico

qualificante

Data

12/05/2006

Nome del compilatore



N. scheda

Ente schedatore

Tipo scheda

Rif. L. G. Cod. SITP

Oggetto

Definizione

Qualificazione Cl.

Denominazione

Altra denominazione

Cronologia

Secolo

Pianta

Schema

Forma

Elementi significativi e/o decorativi

Uso / Conservazione

Stato di conservazione

Uso attuale

Uso storico

Localizzazione e Riferimenti geo-topografici

Provincia Ambito

Comune

Località

Coord. piana est Paesaggio locale

Coord. piana nord

Rapporti col contesto ambientale e paesistico

Contesto

Ruolo del bene nel paesaggi

Tipo di paesaggi

Parametri di valutazione

- | | | |
|--------------------------------|-------------------------------------|--------|
| Integrità | <input type="checkbox"/> | Valore |
| Rarità, unicità | <input type="checkbox"/> | |
| Peculiarità | <input type="checkbox"/> | |
| Rappresentatività | <input type="checkbox"/> | |
| Importanza culturale generale | <input type="checkbox"/> | |
| Importanza storica | <input type="checkbox"/> | |
| Importanza formale, estetica | <input checked="" type="checkbox"/> | |
| Importanza sociale, di costume | <input type="checkbox"/> | |
| Importanza testimoniale | <input type="checkbox"/> | |
| Importanza visuale d'insieme | <input checked="" type="checkbox"/> | |
| Leggibilità dell'insieme | <input type="checkbox"/> | |

- | | | |
|----------------------------------|-------------------------------------|---------------------------|
| Fragilità strutturale d'insieme | <input type="checkbox"/> | Vulnerabilità
endogena |
| Fragilità funzionale d'insieme | <input type="checkbox"/> | |
| Degrado in atto | <input type="checkbox"/> | |
| Propensione spontanea al degrado | <input checked="" type="checkbox"/> | |

- | | | |
|---|--------------------------|--------------------------|
| Precarietà ambientale generale | <input type="checkbox"/> | Vulnerabilità
esogena |
| Precarietà ambientale specifica | <input type="checkbox"/> | |
| Degrado potenz. da attività umane probabili | <input type="checkbox"/> | |

Fotografia



Foto allegate cartella BI_0456_09

Strutture accessorie autonome

Individuazione cartografica

Vincoli "paesaggistici"

Vincoli "monumentali"

Rif. altre schede

Ulteriori riferimenti

Osservazioni

Rilevanza

media

Valore paesaggistico

qualificante

Data

12/05/2006

Nome del compilatore



N. scheda

Ente schedatore

Tipo scheda

Rif. L. G. Cod. SITP

Oggetto

Definizione

Qualificazione Cl.

Denominazione

Altra denominazione

Cronologia

Secolo

Pianta

Schema

Forma

Elementi significativi e/o decorativi

Uso / Conservazione

Stato di conservazione

Uso attuale

Uso storico

Localizzazione e Riferimenti geo-topografici

Provincia Ambito

Comune

Località

Coord. piana est Paesaggio locale

Coord. piana nord

Rapporti col contesto ambientale e paesistico

Contesto

Ruolo del bene nel paesaggi

Tipo di paesaggi

Parametri di valutazione

- | | | |
|--------------------------------|-------------------------------------|--------|
| Integrità | <input checked="" type="checkbox"/> | Valore |
| Rarità, unicità | <input type="checkbox"/> | |
| Peculiarità | <input type="checkbox"/> | |
| Rappresentatività | <input type="checkbox"/> | |
| Importanza culturale generale | <input type="checkbox"/> | |
| Importanza storica | <input type="checkbox"/> | |
| Importanza formale, estetica | <input checked="" type="checkbox"/> | |
| Importanza sociale, di costume | <input type="checkbox"/> | |
| Importanza testimoniale | <input type="checkbox"/> | |
| Importanza visuale d'insieme | <input checked="" type="checkbox"/> | |
| Leggibilità dell'insieme | <input type="checkbox"/> | |

- | | | |
|----------------------------------|-------------------------------------|---------------------------|
| Fragilità strutturale d'insieme | <input checked="" type="checkbox"/> | Vulnerabilità
endogena |
| Fragilità funzionale d'insieme | <input type="checkbox"/> | |
| Degrado in atto | <input checked="" type="checkbox"/> | |
| Propensione spontanea al degrado | <input type="checkbox"/> | |

- | | | |
|---|--------------------------|--------------------------|
| Precarietà ambientale generale | <input type="checkbox"/> | Vulnerabilità
esogena |
| Precarietà ambientale specifica | <input type="checkbox"/> | |
| Degrado potenz. da attività umane probabili | <input type="checkbox"/> | |

Fotografia



Foto allegate cartella BI_0461_09

Strutture accessorie autonome

Individuazione cartografica

Vincoli "paesaggistici"

Vincoli "monumentali"

Rif. altre schede

Ulteriori riferimenti

Osservazioni

Rilevanza

media

Valore paesaggistico

qualificante

Data

12/05/2006

Nome del compilatore



N. scheda

Ente schedatore

Tipo scheda

Rif. L. G. Cod. SITP

Oggetto

Definizione

Qualificazione Cl.

Denominazione

Altra denominazione

Cronologia

Secolo

Pianta

Schema

Forma

Elementi significativi e/o decorativi

Uso / Conservazione

Stato di conservazione

Uso attuale

Uso storico

Localizzazione e Riferimenti geo-topografici

Provincia Ambito

Comune

Località

Coord. piana est Paesaggio locale

Coord. piana nord

Rapporti col contesto ambientale e paesistico

Contesto

Ruolo del bene nel paesaggi

Tipo di paesaggi

Parametri di valutazione

Integrità	<input checked="" type="checkbox"/>	Valore
Rarità, unicità	<input type="checkbox"/>	
Peculiarità	<input type="checkbox"/>	
Rappresentatività	<input type="checkbox"/>	
Importanza culturale generale	<input type="checkbox"/>	
Importanza storica	<input type="checkbox"/>	
Importanza formale, estetica	<input checked="" type="checkbox"/>	
Importanza sociale, di costume	<input type="checkbox"/>	
Importanza testimoniale	<input type="checkbox"/>	
Importanza visuale d'insieme	<input type="checkbox"/>	
Leggibilità dell'insieme	<input type="checkbox"/>	

Fragilità strutturale d'insieme	<input checked="" type="checkbox"/>	Vulnerabilità endogena
Fragilità funzionale d'insieme	<input type="checkbox"/>	
Degrado in atto	<input checked="" type="checkbox"/>	
Propensione spontanea al degrado	<input type="checkbox"/>	

Precarietà ambientale generale	<input type="checkbox"/>	Vulnerabilità esogena
Precarietà ambientale specifica	<input type="checkbox"/>	
Degrado potenz. da attività umane probabili	<input type="checkbox"/>	

Fotografia



Foto allegate cartella BI_0462_09

Strutture accessorie autonome

Individuazione cartografica

Vincoli "paesaggistici"

Vincoli "monumentali"

Rif. altre schede

Ulteriori riferimenti

Osservazioni

Rilevanza

media

Valore paesaggistico

qualificante

Data

12/05/2006

Nome del compilatore



N. scheda

Ente schedatore

Tipo scheda

Rif. L. G. Cod. SITP

Oggetto

Definizione

Qualificazione Cl.

Denominazione

Altra denominazione

Cronologia

Secolo

Pianta

Schema

Forma

Elementi significativi e/o decorativi

Uso / Conservazione

Stato di conservazione

Uso attuale

Uso storico

Localizzazione e Riferimenti geo-topografici

Provincia Ambito

Comune

Località

Coord. piana est Paesaggio locale

Coord. piana nord

Rapporti col contesto ambientale e paesistico

Contesto

Ruolo del bene nel paesaggi

Tipo di paesaggi

Parametri di valutazione

- Integrità
- Rarità, unicità
- Peculiarità
- Rappresentatività
- Importanza culturale generale
- Importanza storica
- Importanza formale, estetica
- Importanza sociale, di costume
- Importanza testimoniale
- Importanza visuale d'insieme
- Leggibilità dell'insieme

Valore

- Fragilità strutturale d'insieme
- Fragilità funzionale d'insieme
- Degrado in atto
- Propensione spontanea al degrado

Vulnerabilità endogena

- Precarietà ambientale generale
- Precarietà ambientale specifica
- Degrado potenz. da attività umane probabili

Vulnerabilità esogena

Fotografia



Foto allegate cartella BI_0455_09

Strutture accessorie autonome

Individuazione cartografica

Vincoli "paesaggistici"

Vincoli "monumentali"

Rif. altre schede

Ulteriori riferimenti

Osservazioni

Rilevanza

media

Valore paesaggistico

caratterizzante

Data

12/05/2006

Nome del compilatore



N. scheda

Ente schedatore

Tipo scheda

Rif. L. G. Cod. SITP

Oggetto

Definizione

Qualificazione Cl.

Denominazione

Altra denominazione

Cronologia

Secolo

Pianta

Schema

Forma

Elementi significativi e/o decorativi

Uso / Conservazione

Stato di conservazione

Uso attuale

Uso storico

Localizzazione e Riferimenti geo-topografici

Provincia Ambito

Comune

Località

Coord. piana est Paesaggio locale

Coord. piana nord

Rapporti col contesto ambientale e paesistico

Contesto

Ruolo del bene nel paesaggi

Tipo di paesaggi

Parametri di valutazione

Integrità	<input type="checkbox"/>	Valore
Rarità, unicità	<input type="checkbox"/>	
Peculiarità	<input type="checkbox"/>	
Rappresentatività	<input checked="" type="checkbox"/>	
Importanza culturale generale	<input type="checkbox"/>	
Importanza storica	<input type="checkbox"/>	
Importanza formale, estetica	<input type="checkbox"/>	
Importanza sociale, di costume	<input type="checkbox"/>	
Importanza testimoniale	<input checked="" type="checkbox"/>	
Importanza visuale d'insieme	<input type="checkbox"/>	
Leggibilità dell'insieme	<input type="checkbox"/>	

Fragilità strutturale d'insieme	<input checked="" type="checkbox"/>	Vulnerabilità endogena
Fragilità funzionale d'insieme	<input checked="" type="checkbox"/>	
Degrado in atto	<input checked="" type="checkbox"/>	
Propensione spontanea al degrado	<input type="checkbox"/>	

Precarietà ambientale generale	<input type="checkbox"/>	Vulnerabilità esogena
Precarietà ambientale specifica	<input type="checkbox"/>	
Degrado potenz. da attività umane probabili	<input type="checkbox"/>	

Fotografia



Foto allegate cartella BI_0457_09

Strutture accessorie autonome

Individuazione cartografica

Vincoli "paesaggistici"

Vincoli "monumentali"

Rif. altre schede

Ulteriori riferimenti

Osservazioni

Rilevanza

media

Valore paesaggistico

caratterizzante

Data

12/05/2006

Nome del compilatore



N. scheda

Ente schedatore

Tipo scheda

Rif. L. G. Cod. SITP

Oggetto

Definizione

Qualificazione Cl.

Denominazione

Altra denominazione

Cronologia

Secolo

Pianta

Schema

Forma

Elementi significativi e/o decorativi

Uso / Conservazione

Stato di conservazione

Uso attuale

Uso storico

Localizzazione e Riferimenti geo-topografici

Provincia Ambito

Comune

Località

Coord. piana est Paesaggio locale

Coord. piana nord

Rapporti col contesto ambientale e paesistico

Contesto

Ruolo del bene nel paesaggi

Tipo di paesaggi

Parametri di valutazione

Integrità	<input type="checkbox"/>	Valore
Rarità, unicità	<input type="checkbox"/>	
Peculiarità	<input type="checkbox"/>	
Rappresentatività	<input type="checkbox"/>	
Importanza culturale generale	<input type="checkbox"/>	
Importanza storica	<input type="checkbox"/>	
Importanza formale, estetica	<input checked="" type="checkbox"/>	
Importanza sociale, di costume	<input type="checkbox"/>	
Importanza testimoniale	<input type="checkbox"/>	
Importanza visuale d'insieme	<input type="checkbox"/>	
Leggibilità dell'insieme	<input checked="" type="checkbox"/>	

Fragilità strutturale d'insieme	<input checked="" type="checkbox"/>	Vulnerabilità endogena
Fragilità funzionale d'insieme	<input checked="" type="checkbox"/>	
Degrado in atto	<input checked="" type="checkbox"/>	
Propensione spontanea al degrado	<input type="checkbox"/>	

Precarietà ambientale generale	<input type="checkbox"/>	Vulnerabilità esogena
Precarietà ambientale specifica	<input type="checkbox"/>	
Degrado potenz. da attività umane probabili	<input type="checkbox"/>	

Fotografia



Foto allegate cartella BI_0460_09

Strutture accessorie autonome

Individuazione cartografica

Vincoli "paesaggistici"

Vincoli "monumentali"

Rif. altre schede

Ulteriori riferimenti

Osservazioni

Rilevanza

media

Valore paesaggistico

qualificante

Data

12/05/2006

Nome del compilatore