



Regione Siciliana
Assessorato dei Beni Culturali e dell'Identità Siciliana
Dipartimento dei Beni Culturali e dell'Identità Siciliana
Soprintendenza per i Beni Culturali ed Ambientali di Messina
Progetto finanziato con P.O.R. Sicilia 2000-2006 Misura 2.02 Azione C

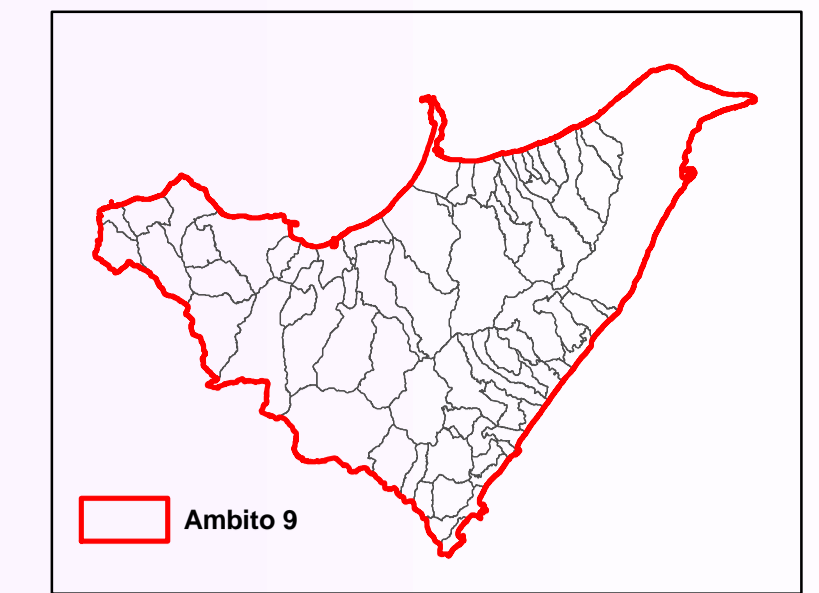
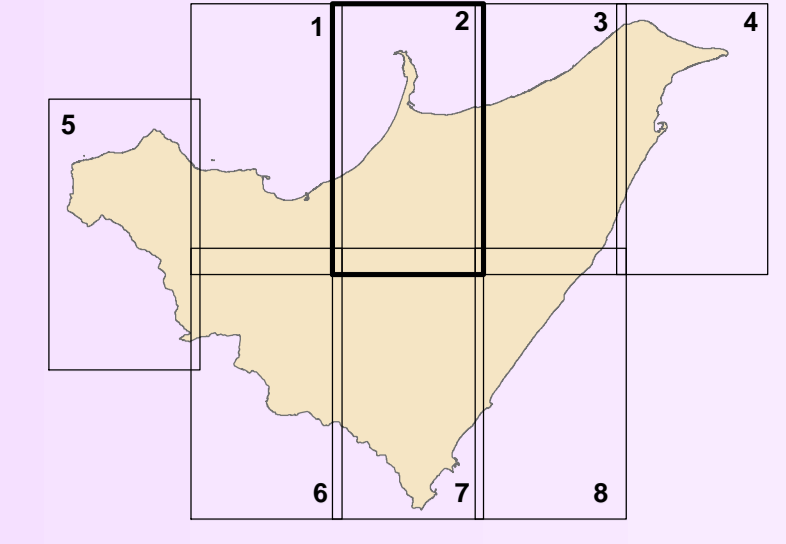
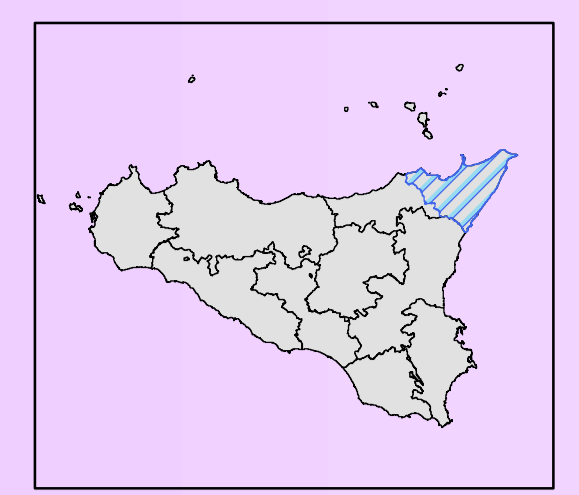


tavola 27.2
Scala di stampa 1:25.000
Ambito regionale 9 ricadente nella provincia di Messina
Tavole di Piano Beni Paesaggistici

DIPARTIMENTO DEI BENI CULTURALI E DELL'IDENTITÀ SICILIANA
Il Dirigente Generale
Sergio Alessandro
SERVIZIO PIANIFICAZIONE PAESAGGISTICA
Il Dirigente Responsabile
arch. Venera Greco
SOPRINTENDENZA PER I BENI CULTURALI ED AMBIENTALI DI MESSINA
COORDINAMENTO TECNICO-SCIENTIFICO
arch. Mirella Vinci - Soprintendente per i Beni Culturali ed Ambientali
arch. Antonino Spanò Greco - Responsabile U.O.3 beni paesaggistici
CONTRIBUTI TECNICO SCIENTIFICI
Responsabile coordinamento dati arch. Pasco Leotta
Responsabile cartografia dott. Massimo De Mita
CONSULENZA SCIENTIFICA
Sistema natura: dott. prof. Giovanni Randazzo
sottosistema abiotico dott.ssa Concetta Bucca
sottosistema biotico dott.ssa Rossella Pione
aspetti botanici
Sistema antropico arch. Emanuela Barbaro Pizzi

Il Responsabile Unità Operativa 3 (arch. Antonino Spanò Greco) Il Soprintendente (arch. Mirella Vinci)

Legenda

- Vincoli Archeologici art.10 D.lgs. 42/2004 (ex1089/39)
- D.lgs. 42/2004 e s.m.i., art.134, lett. a)
Immobili ed aree di notevole interesse pubblico sottoposte a vincolo paesaggistico ex art. 136, D.lgs. 42/2004 e s.m.i.
- D.lgs. 42/2004 e s.m.i., art.134, lett. b) - aree di cui all'art. 142
Territori costieri compresi entro i 300 m. dalla battigia - comma 1, lett.a)
Territori contermini ai laghi compresi in una fascia di 300 m. dalla battigia - comma 1, lett. b)
Fiumi, torrenti e corsi d'acqua e relative sponde per una fascia di 150 m. - comma 1, lett. c)
Zone al di sopra i 1200 metri di altitudine - comma 1, lett. d)
- Aree protette (Riserve) - comma 1, lett. f)
- Territori ricoperti da boschi o sottoposti a vincolo di rimboscimento - comma 1, lett. g)
- Aree e siti di interesse archeologico - comma 1, lett. m)
- D.lgs. 42/2004 e s.m.i., art.134, lett. c)
Ulteriori immobili ed aree specificatamente individuati a termini dell'art.136 e sottoposti a tutela dal Piano Paesaggistico

- Paesaggi Locali
- Limiti comunali

