



Regione Siciliana
Asessorato dei Beni Culturali e dell'Identità Siciliana
Dipartimento dei Beni Culturali e dell'Identità Siciliana
Soprintendenza per i Beni Culturali ed Ambientali di Messina
Progetto finanziato con P.O.R. Sicilia 2000-2006 Misura 2.02 Azione C

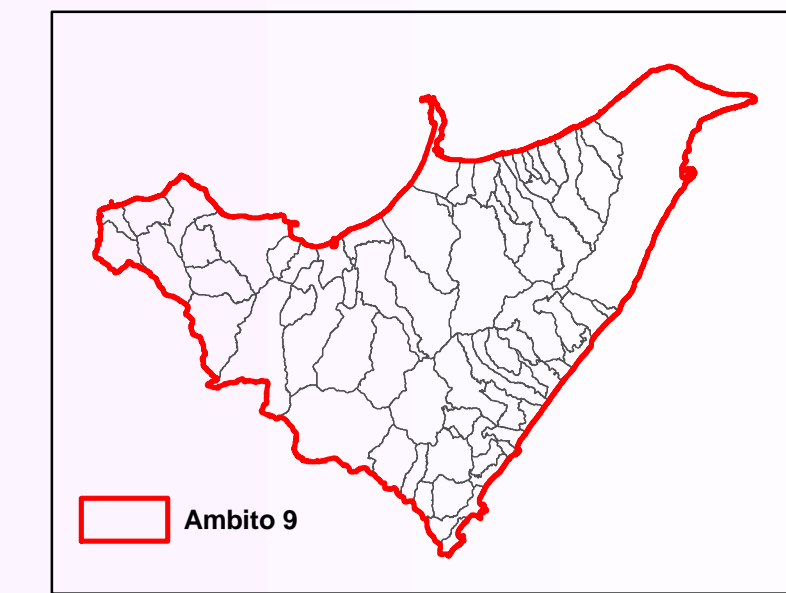
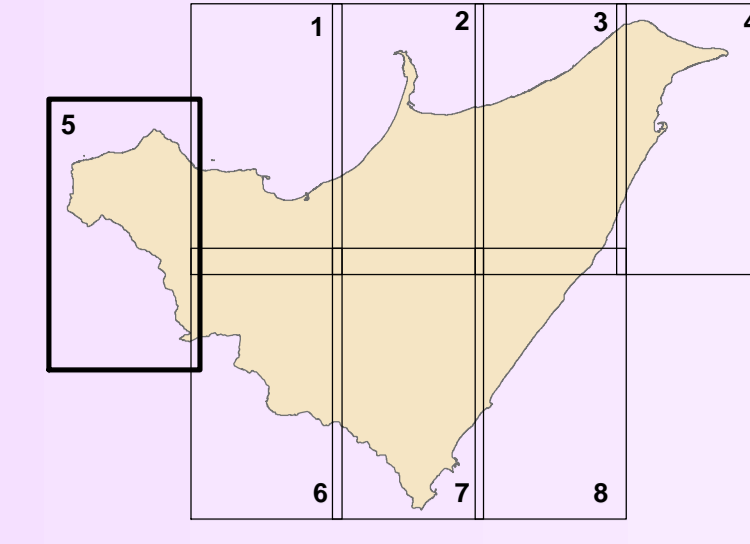
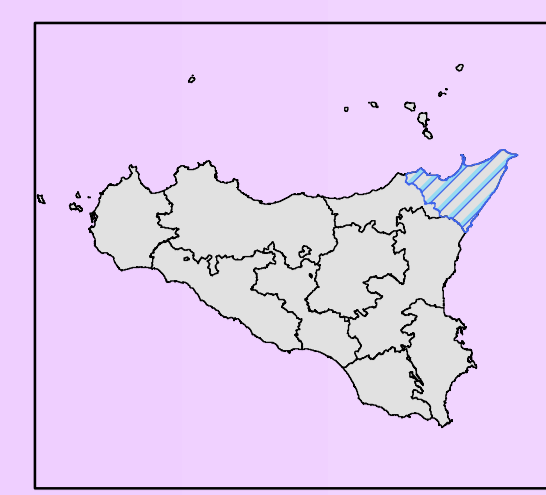


tavola 27.5
Scala di stampa 1:25.000

Ambito regionale 9 ricadente nella provincia di Messina
Tavole di Piano

Beni Paesaggistici

DIPARTIMENTO DEI BENI CULTURALI E DELL'IDENTITÀ SICILIANA
Il Dirigente Generale Sergio Alessandro
SERVIZIO PIANIFICAZIONE PAESAGGISTICA
Il Dirigente Responsabile arch. Venera Greco

SOPRINTENDENZA PER I BENI CULTURALI ED AMBIENTALI DI MESSINA

COORDINAMENTO TECNICO-SCIENTIFICO
arch. Mirella Vinci - Soprintendente per i Beni Culturali ed Ambientali
arch. Antonino Spanò Greco - Responsabile U.O.3 beni paesaggistici

CONTRIBUTI TECNICI SCIENTIFICI
Responsabile coordinamento dati arch. Pasco Leotta
Responsabile cartografia arch. Venera Greco

CONSULENZA SCIENTIFICA
Sistema naturale dott. prof. Giovanni Randazzo
sottosistema abiotico dott.ssa Concetta Bucca
sottosistema biotico dott.ssa Rossella Picono
aspetti botanici
Sistema antropico arch. Emanuela Barbaro Polati

Il Responsabile Unità Operativa 3 (arch. Antonino Spanò Greco) Il Soprintendente (arch. Mirella Vinci)

Legenda

Vincoli Archeologici art.10 D.lgs. 42/2004 (ex1089/39)

D.lgs. 42/2004 e s.m.i., art.134, lett. a)
Immobili ed aree di notevole interesse pubblico sottoposte a vincolo paesaggistico ex art. 136, D.lgs. 42/2004 e s.m.i.

D.lgs. 42/2004 e s.m.i., art.134, lett. b) - aree di cui all'art. 142
Territori costieri compresi entro i 300 m. dalla battigia - comma 1, lett.a)
Territori contermini ai laghi compresi in una fascia di 300 m. dalla battigia - comma 1, lett. b)
Fiumi, torrenti e corsi d'acqua e relative sponde per una fascia di 150 m. - comma 1, lett. c)
Zone al di sopra i 1200 metri di altitudine - comma 1, lett. d)
Aree protette (Riserve) - comma 1, lett. f)
Territori ricoperti da boschi o sottoposti a vincolo di rimboscimento - comma 1, lett. g)
Aree e siti di interesse archeologico - comma 1, lett. m)

D.lgs. 42/2004 e s.m.i., art.134, lett. c)
Ulteriori immobili ed aree specificatamente individuati a termini dell'art.136 e sottoposti a tutela dal Piano Paesaggistico

Paesaggi Locali
Limiti comunali

